Podgląd zawartości pliku GML

Informacje o pliku

Nazwa jednostki i identyfikator TERYT: **Orneta (280905) / Powiat lidzbarski / WARMIŃSKO-MAZURSKIE**

Typ aktu planowania przestrzennego: **plan ogólny gminy (POG)**

Zawartość: **akt planowania przestrzennego lub zbiór aktów planowania przestrzennego**

Raport walidacji pliku

Dane w pliku są zgodne ze schematem aplikacyjnym oraz specyfikacją danych

Walidator wersja: 4.0.6
Plik o idIIP = PL.ZIPPZP.12030_280905-POG_1POG_20260625T220000 w dniu 26.06.2026 jest zgodny ze schematem aplikacyjnym GML Planowanie przestrzenne 2.0 oraz specyfikacją danych.
Adres serwisu: https://www.gov.pl/zagospodarowanieprzestrzenne
Adres usługi walidacji: https://aplikacje.gov.pl/app/gov_xml_validator

Zawartość pliku

Dokument zawiera:
Akty planowania przestrzennego: 1
Dokumenty formalne: 1
Strefy planistyczne: 828
Obszary zabudowy śródmiejskiej: 2
Obszary uzupełnienia zabudowy: 19

Informacje ogólne o pliku GML:

Akt planowania przestrzennego

akt planowania przestrzennego	PL.ZIPPZP.12030_280905-POG_1POG_20260625T220000
identifier	https://www.gov.pl/zagospodarowanieprzestrzenne/app/AktPlanowaniaPrzestrzennego/PL.ZIPPZP.12030/280905-POG/1POG/20260625T220000
przestrzen nazw	PL.ZIPPZP.12030/280905-POG
lokalny id	1POG
wersja id	20260625T220000
poczatek wersji obiektu	2026-06-25T22:00
tytul	Plan Ogólny Gminy Orneta
obowiazuje od	2026-06-26
obowiazuje do	obecnie
typ planu	plan ogólny gminy https://www.gov.pl/static/zagospodarowanieprzestrzenne/codelist/TypAktuPlanowaniaPrzestrzennegoKod/planOgolnyGminy
poziom hierarchii	lokalny https://inspire.ec.europa.eu/codelist/LevelOfSpatialPlanValue/local
status	w opracowaniu https://inspire.ec.europa.eu/codelist/ProcessStepGeneralValue/elaboration

uklad odniesienia przestrzennego	EPSG 2178 (PL - 2000 - 7)
zasieg przestrzenny	
dokument przystepujacy	https://www.gov.pl/zagospodarowanieprzestrzenne/app/DokumentFormalny/PL.ZIPPZP.12030/280905-POG/POG_Orneta
wydzielenie planistyczne	https://www.gov.pl/zagospodarowanieprzestrzenne/app/StrefaPlanistyczna/PL.ZIPPZP.12030/280905-POG/1POG-1SU/20260625T220000
wydzielenie planistyczne	https://www.gov.pl/zagospodarowanieprzestrzenne/app/StrefaPlanistyczna/PL.ZIPPZP.12030/280905-POG/1POG-1SC/20260625T220000
wydzielenie planistyczne	https://www.gov.pl/zagospodarowanieprzestrzenne/app/StrefaPlanistyczna/PL.ZIPPZP.12030/280905-POG/1POG-2SU/20260625T220000
wydzielenie planistyczne	https://www.gov.pl/zagospodarowanieprzestrzenne/app/StrefaPlanistyczna/PL.ZIPPZP.12030/280905-POG/1POG-2SK/20260625T220000
wydzielenie planistyczne	https://www.gov.pl/zagospodarowanieprzestrzenne/app/StrefaPlanistyczna/PL.ZIPPZP.12030/280905-POG/1POG-3SK/20260625T220000
wydzielenie planistyczne	https://www.gov.pl/zagospodarowanieprzestrzenne/app/StrefaPlanistyczna/PL.ZIPPZP.12030/280905-POG/1POG-17SK/20260625T220000
wydzielenie planistyczne	https://www.gov.pl/zagospodarowanieprzestrzenne/app/StrefaPlanistyczna/PL.ZIPPZP.12030/280905-POG/1POG-2SC/20260625T220000
wydzielenie planistyczne	https://www.gov.pl/zagospodarowanieprzestrzenne/app/StrefaPlanistyczna/PL.ZIPPZP.12030/280905-POG/1POG-3SC/20260625T220000
wydzielenie planistyczne	https://www.gov.pl/zagospodarowanieprzestrzenne/app/StrefaPlanistyczna/PL.ZIPPZP.12030/280905-POG/1POG-4SC/20260625T220000
wydzielenie planistyczne	https://www.gov.pl/zagospodarowanieprzestrzenne/app/StrefaPlanistyczna/PL.ZIPPZP.12030/280905-POG/1POG-3SU/20260625T220000
wydzielenie planistyczne	https://www.gov.pl/zagospodarowanieprzestrzenne/app/StrefaPlanistyczna/PL.ZIPPZP.12030/280905-POG/1POG-1SZ/20260625T220000
wydzielenie planistyczne	https://www.gov.pl/zagospodarowanieprzestrzenne/app/StrefaPlanistyczna/PL.ZIPPZP.12030/280905-POG/1POG-2SZ/20260625T220000
wydzielenie planistyczne	https://www.gov.pl/zagospodarowanieprzestrzenne/app

	/StrefaPlanistyczna/PL.ZIPPZP.12030/280905-POG/1POG-3SZ/20260625T220000
wydzielenie planistyczne	https://www.gov.pl/zagospodarowanieprzestrzenne/app/StrefaPlanistyczna/PL.ZIPPZP.12030/280905-POG/1POG-4SZ/20260625T220000
wydzielenie planistyczne	https://www.gov.pl/zagospodarowanieprzestrzenne/app/StrefaPlanistyczna/PL.ZIPPZP.12030/280905-POG/1POG-5SZ/20260625T220000
wydzielenie planistyczne	https://www.gov.pl/zagospodarowanieprzestrzenne/app/StrefaPlanistyczna/PL.ZIPPZP.12030/280905-POG/1POG-6SZ/20260625T220000
wydzielenie planistyczne	https://www.gov.pl/zagospodarowanieprzestrzenne/app/StrefaPlanistyczna/PL.ZIPPZP.12030/280905-POG/1POG-7SZ/20260625T220000
wydzielenie planistyczne	https://www.gov.pl/zagospodarowanieprzestrzenne/app/StrefaPlanistyczna/PL.ZIPPZP.12030/280905-POG/1POG-2SJ/20260625T220000
wydzielenie planistyczne	https://www.gov.pl/zagospodarowanieprzestrzenne/app/StrefaPlanistyczna/PL.ZIPPZP.12030/280905-POG/1POG-8SZ/20260625T220000
wydzielenie planistyczne	https://www.gov.pl/zagospodarowanieprzestrzenne/app/StrefaPlanistyczna/PL.ZIPPZP.12030/280905-POG/1POG-10SZ/20260625T220000
wydzielenie planistyczne	https://www.gov.pl/zagospodarowanieprzestrzenne/app/StrefaPlanistyczna/PL.ZIPPZP.12030/280905-POG/1POG-11SZ/20260625T220000
wydzielenie planistyczne	https://www.gov.pl/zagospodarowanieprzestrzenne/app/StrefaPlanistyczna/PL.ZIPPZP.12030/280905-POG/1POG-12SZ/20260625T220000
wydzielenie planistyczne	https://www.gov.pl/zagospodarowanieprzestrzenne/app/StrefaPlanistyczna/PL.ZIPPZP.12030/280905-POG/1POG-13SZ/20260625T220000
wydzielenie planistyczne	https://www.gov.pl/zagospodarowanieprzestrzenne/app/StrefaPlanistyczna/PL.ZIPPZP.12030/280905-POG/1POG-14SZ/20260625T220000
wydzielenie planistyczne	https://www.gov.pl/zagospodarowanieprzestrzenne/app/StrefaPlanistyczna/PL.ZIPPZP.12030/280905-POG/1POG-15SZ/20260625T220000
wydzielenie planistyczne	https://www.gov.pl/zagospodarowanieprzestrzenne/app/StrefaPlanistyczna/PL.ZIPPZP.12030/280905-POG/1POG-16SZ/20260625T220000
wydzielenie planistyczne	https://www.gov.pl/zagospodarowanieprzestrzenne/app/StrefaPlanistyczna/PL.ZIPPZP.12030/280905-POG/1POG-17SZ/20260625T220000
wydzielenie planistyczne	https://www.gov.pl/zagospodarowanieprzestrzenne/app/StrefaPlanistyczna/PL.ZIPPZP.12030/280905-POG/1POG-18SZ/20260625T220000
wydzielenie planistyczne	https://www.gov.pl/zagospodarowanieprzestrzenne/app/StrefaPlanistyczna/PL.ZIPPZP.12030/280905-POG/1POG-19SZ/20260625T220000
wydzielenie planistyczne	https://www.gov.pl/zagospodarowanieprzestrzenne/app

	/StrefaPlanistyczna/PL.ZIPPZP.12030/280905-POG/1POG-20SZ/20260625T220000
wydzielenie planistyczne	https://www.gov.pl/zagospodarowanieprzestrzenne/app/StrefaPlanistyczna/PL.ZIPPZP.12030/280905-POG/1POG-1SW/20260625T220000
wydzielenie planistyczne	https://www.gov.pl/zagospodarowanieprzestrzenne/app/StrefaPlanistyczna/PL.ZIPPZP.12030/280905-POG/1POG-1SR/20260625T220000
wydzielenie planistyczne	https://www.gov.pl/zagospodarowanieprzestrzenne/app/StrefaPlanistyczna/PL.ZIPPZP.12030/280905-POG/1POG-4SU/20260625T220000
wydzielenie planistyczne	https://www.gov.pl/zagospodarowanieprzestrzenne/app/StrefaPlanistyczna/PL.ZIPPZP.12030/280905-POG/1POG-3SJ/20260625T220000
wydzielenie planistyczne	https://www.gov.pl/zagospodarowanieprzestrzenne/app/StrefaPlanistyczna/PL.ZIPPZP.12030/280905-POG/1POG-4SJ/20260625T220000
wydzielenie planistyczne	https://www.gov.pl/zagospodarowanieprzestrzenne/app/StrefaPlanistyczna/PL.ZIPPZP.12030/280905-POG/1POG-21SZ/20260625T220000
wydzielenie planistyczne	https://www.gov.pl/zagospodarowanieprzestrzenne/app/StrefaPlanistyczna/PL.ZIPPZP.12030/280905-POG/1POG-22SZ/20260625T220000
wydzielenie planistyczne	https://www.gov.pl/zagospodarowanieprzestrzenne/app/StrefaPlanistyczna/PL.ZIPPZP.12030/280905-POG/1POG-2SR/20260625T220000
wydzielenie planistyczne	https://www.gov.pl/zagospodarowanieprzestrzenne/app/StrefaPlanistyczna/PL.ZIPPZP.12030/280905-POG/1POG-3SR/20260625T220000
wydzielenie planistyczne	https://www.gov.pl/zagospodarowanieprzestrzenne/app/StrefaPlanistyczna/PL.ZIPPZP.12030/280905-POG/1POG-5SU/20260625T220000
wydzielenie planistyczne	https://www.gov.pl/zagospodarowanieprzestrzenne/app/StrefaPlanistyczna/PL.ZIPPZP.12030/280905-POG/1POG-1SN/20260625T220000
wydzielenie planistyczne	https://www.gov.pl/zagospodarowanieprzestrzenne/app/StrefaPlanistyczna/PL.ZIPPZP.12030/280905-POG/1POG-4SR/20260625T220000
wydzielenie planistyczne	https://www.gov.pl/zagospodarowanieprzestrzenne/app/StrefaPlanistyczna/PL.ZIPPZP.12030/280905-POG/1POG-23SZ/20260625T220000
wydzielenie planistyczne	https://www.gov.pl/zagospodarowanieprzestrzenne/app/StrefaPlanistyczna/PL.ZIPPZP.12030/280905-POG/1POG-5SR/20260625T220000
wydzielenie planistyczne	https://www.gov.pl/zagospodarowanieprzestrzenne/app/StrefaPlanistyczna/PL.ZIPPZP.12030/280905-POG/1POG-24SZ/20260625T220000
wydzielenie planistyczne	https://www.gov.pl/zagospodarowanieprzestrzenne/app/StrefaPlanistyczna/PL.ZIPPZP.12030/280905-POG/1POG-25SZ/20260625T220000
wydzielenie planistyczne	https://www.gov.pl/zagospodarowanieprzestrzenne/app

	/StrefaPlanistyczna/PL.ZIPPZP.12030/280905-POG/1POG-6SR /20260625T220000
wydzielenie planistyczne	https://www.gov.pl/zagospodarowanieprzestrzenne/app /StrefaPlanistyczna/PL.ZIPPZP.12030/280905-POG/1POG-7SR /20260625T220000
wydzielenie planistyczne	https://www.gov.pl/zagospodarowanieprzestrzenne/app /StrefaPlanistyczna/PL.ZIPPZP.12030/280905-POG/1POG-26SZ /20260625T220000
wydzielenie planistyczne	https://www.gov.pl/zagospodarowanieprzestrzenne/app /StrefaPlanistyczna/PL.ZIPPZP.12030/280905-POG/1POG-28SZ /20260625T220000
wydzielenie planistyczne	https://www.gov.pl/zagospodarowanieprzestrzenne/app /StrefaPlanistyczna/PL.ZIPPZP.12030/280905-POG/1POG-29SZ /20260625T220000
wydzielenie planistyczne	https://www.gov.pl/zagospodarowanieprzestrzenne/app /StrefaPlanistyczna/PL.ZIPPZP.12030/280905-POG/1POG-30SZ /20260625T220000
wydzielenie planistyczne	https://www.gov.pl/zagospodarowanieprzestrzenne/app /StrefaPlanistyczna/PL.ZIPPZP.12030/280905-POG/1POG-31SZ /20260625T220000
wydzielenie planistyczne	https://www.gov.pl/zagospodarowanieprzestrzenne/app /StrefaPlanistyczna/PL.ZIPPZP.12030/280905-POG/1POG-32SZ /20260625T220000
wydzielenie planistyczne	https://www.gov.pl/zagospodarowanieprzestrzenne/app /StrefaPlanistyczna/PL.ZIPPZP.12030/280905-POG/1POG-34SZ /20260625T220000
wydzielenie planistyczne	https://www.gov.pl/zagospodarowanieprzestrzenne/app /StrefaPlanistyczna/PL.ZIPPZP.12030/280905-POG/1POG-35SZ /20260625T220000
wydzielenie planistyczne	https://www.gov.pl/zagospodarowanieprzestrzenne/app /StrefaPlanistyczna/PL.ZIPPZP.12030/280905-POG/1POG-1SI /20260625T220000
wydzielenie planistyczne	https://www.gov.pl/zagospodarowanieprzestrzenne/app /StrefaPlanistyczna/PL.ZIPPZP.12030/280905-POG/1POG-5SJ /20260625T220000
wydzielenie planistyczne	https://www.gov.pl/zagospodarowanieprzestrzenne/app /StrefaPlanistyczna/PL.ZIPPZP.12030/280905-POG/1POG-36SZ /20260625T220000
wydzielenie planistyczne	https://www.gov.pl/zagospodarowanieprzestrzenne/app /StrefaPlanistyczna/PL.ZIPPZP.12030/280905-POG/1POG-10SR /20260625T220000
wydzielenie planistyczne	https://www.gov.pl/zagospodarowanieprzestrzenne/app /StrefaPlanistyczna/PL.ZIPPZP.12030/280905-POG/1POG-6SJ /20260625T220000
wydzielenie planistyczne	https://www.gov.pl/zagospodarowanieprzestrzenne/app /StrefaPlanistyczna/PL.ZIPPZP.12030/280905-POG/1POG-37SZ /20260625T220000
wydzielenie planistyczne	https://www.gov.pl/zagospodarowanieprzestrzenne/app /StrefaPlanistyczna/PL.ZIPPZP.12030/280905-POG/1POG-38SZ /20260625T220000
wydzielenie planistyczne	https://www.gov.pl/zagospodarowanieprzestrzenne/app

	/StrefaPlanistyczna/PL.ZIPPZP.12030/280905-POG/1POG-39SZ/20260625T220000
wydzielenie planistyczne	https://www.gov.pl/zagospodarowanieprzestrzenne/app/StrefaPlanistyczna/PL.ZIPPZP.12030/280905-POG/1POG-40SZ/20260625T220000
wydzielenie planistyczne	https://www.gov.pl/zagospodarowanieprzestrzenne/app/StrefaPlanistyczna/PL.ZIPPZP.12030/280905-POG/1POG-41SZ/20260625T220000
wydzielenie planistyczne	https://www.gov.pl/zagospodarowanieprzestrzenne/app/StrefaPlanistyczna/PL.ZIPPZP.12030/280905-POG/1POG-42SZ/20260625T220000
wydzielenie planistyczne	https://www.gov.pl/zagospodarowanieprzestrzenne/app/StrefaPlanistyczna/PL.ZIPPZP.12030/280905-POG/1POG-43SZ/20260625T220000
wydzielenie planistyczne	https://www.gov.pl/zagospodarowanieprzestrzenne/app/StrefaPlanistyczna/PL.ZIPPZP.12030/280905-POG/1POG-44SZ/20260625T220000
wydzielenie planistyczne	https://www.gov.pl/zagospodarowanieprzestrzenne/app/StrefaPlanistyczna/PL.ZIPPZP.12030/280905-POG/1POG-45SZ/20260625T220000
wydzielenie planistyczne	https://www.gov.pl/zagospodarowanieprzestrzenne/app/StrefaPlanistyczna/PL.ZIPPZP.12030/280905-POG/1POG-46SZ/20260625T220000
wydzielenie planistyczne	https://www.gov.pl/zagospodarowanieprzestrzenne/app/StrefaPlanistyczna/PL.ZIPPZP.12030/280905-POG/1POG-7SJ/20260625T220000
wydzielenie planistyczne	https://www.gov.pl/zagospodarowanieprzestrzenne/app/StrefaPlanistyczna/PL.ZIPPZP.12030/280905-POG/1POG-6SU/20260625T220000
wydzielenie planistyczne	https://www.gov.pl/zagospodarowanieprzestrzenne/app/StrefaPlanistyczna/PL.ZIPPZP.12030/280905-POG/1POG-8SJ/20260625T220000
wydzielenie planistyczne	https://www.gov.pl/zagospodarowanieprzestrzenne/app/StrefaPlanistyczna/PL.ZIPPZP.12030/280905-POG/1POG-2SN/20260625T220000
wydzielenie planistyczne	https://www.gov.pl/zagospodarowanieprzestrzenne/app/StrefaPlanistyczna/PL.ZIPPZP.12030/280905-POG/1POG-9SJ/20260625T220000
wydzielenie planistyczne	https://www.gov.pl/zagospodarowanieprzestrzenne/app/StrefaPlanistyczna/PL.ZIPPZP.12030/280905-POG/1POG-48SZ/20260625T220000
wydzielenie planistyczne	https://www.gov.pl/zagospodarowanieprzestrzenne/app/StrefaPlanistyczna/PL.ZIPPZP.12030/280905-POG/1POG-11SJ/20260625T220000
wydzielenie planistyczne	https://www.gov.pl/zagospodarowanieprzestrzenne/app/StrefaPlanistyczna/PL.ZIPPZP.12030/280905-POG/1POG-12SJ/20260625T220000
wydzielenie planistyczne	https://www.gov.pl/zagospodarowanieprzestrzenne/app/StrefaPlanistyczna/PL.ZIPPZP.12030/280905-POG/1POG-13SJ/20260625T220000
wydzielenie planistyczne	https://www.gov.pl/zagospodarowanieprzestrzenne/app

	/StrefaPlanistyczna/PL.ZIPPZP.12030/280905-POG/1POG-50SZ/20260625T220000
wydzielenie planistyczne	https://www.gov.pl/zagospodarowanieprzestrzenne/app/StrefaPlanistyczna/PL.ZIPPZP.12030/280905-POG/1POG-51SZ/20260625T220000
wydzielenie planistyczne	https://www.gov.pl/zagospodarowanieprzestrzenne/app/StrefaPlanistyczna/PL.ZIPPZP.12030/280905-POG/1POG-11SR/20260625T220000
wydzielenie planistyczne	https://www.gov.pl/zagospodarowanieprzestrzenne/app/StrefaPlanistyczna/PL.ZIPPZP.12030/280905-POG/1POG-52SZ/20260625T220000
wydzielenie planistyczne	https://www.gov.pl/zagospodarowanieprzestrzenne/app/StrefaPlanistyczna/PL.ZIPPZP.12030/280905-POG/1POG-53SZ/20260625T220000
wydzielenie planistyczne	https://www.gov.pl/zagospodarowanieprzestrzenne/app/StrefaPlanistyczna/PL.ZIPPZP.12030/280905-POG/1POG-54SZ/20260625T220000
wydzielenie planistyczne	https://www.gov.pl/zagospodarowanieprzestrzenne/app/StrefaPlanistyczna/PL.ZIPPZP.12030/280905-POG/1POG-55SZ/20260625T220000
wydzielenie planistyczne	https://www.gov.pl/zagospodarowanieprzestrzenne/app/StrefaPlanistyczna/PL.ZIPPZP.12030/280905-POG/1POG-56SZ/20260625T220000
wydzielenie planistyczne	https://www.gov.pl/zagospodarowanieprzestrzenne/app/StrefaPlanistyczna/PL.ZIPPZP.12030/280905-POG/1POG-57SZ/20260625T220000
wydzielenie planistyczne	https://www.gov.pl/zagospodarowanieprzestrzenne/app/StrefaPlanistyczna/PL.ZIPPZP.12030/280905-POG/1POG-58SZ/20260625T220000
wydzielenie planistyczne	https://www.gov.pl/zagospodarowanieprzestrzenne/app/StrefaPlanistyczna/PL.ZIPPZP.12030/280905-POG/1POG-14SJ/20260625T220000
wydzielenie planistyczne	https://www.gov.pl/zagospodarowanieprzestrzenne/app/StrefaPlanistyczna/PL.ZIPPZP.12030/280905-POG/1POG-2SW/20260625T220000
wydzielenie planistyczne	https://www.gov.pl/zagospodarowanieprzestrzenne/app/StrefaPlanistyczna/PL.ZIPPZP.12030/280905-POG/1POG-59SZ/20260625T220000
wydzielenie planistyczne	https://www.gov.pl/zagospodarowanieprzestrzenne/app/StrefaPlanistyczna/PL.ZIPPZP.12030/280905-POG/1POG-15SJ/20260625T220000
wydzielenie planistyczne	https://www.gov.pl/zagospodarowanieprzestrzenne/app/StrefaPlanistyczna/PL.ZIPPZP.12030/280905-POG/1POG-12SR/20260625T220000
wydzielenie planistyczne	https://www.gov.pl/zagospodarowanieprzestrzenne/app/StrefaPlanistyczna/PL.ZIPPZP.12030/280905-POG/1POG-13SR/20260625T220000
wydzielenie planistyczne	https://www.gov.pl/zagospodarowanieprzestrzenne/app/StrefaPlanistyczna/PL.ZIPPZP.12030/280905-POG/1POG-2SI/20260625T220000
wydzielenie planistyczne	https://www.gov.pl/zagospodarowanieprzestrzenne/app

	/StrefaPlanistyczna/PL.ZIPPZP.12030/280905-POG/1POG-3SN /20260625T220000
wydzielenie planistyczne	https://www.gov.pl/zagospodarowanieprzestrzenne/app /StrefaPlanistyczna/PL.ZIPPZP.12030/280905-POG/1POG-4SN /20260625T220000
wydzielenie planistyczne	https://www.gov.pl/zagospodarowanieprzestrzenne/app /StrefaPlanistyczna/PL.ZIPPZP.12030/280905-POG/1POG-14SR /20260625T220000
wydzielenie planistyczne	https://www.gov.pl/zagospodarowanieprzestrzenne/app /StrefaPlanistyczna/PL.ZIPPZP.12030/280905-POG/1POG-16SJ /20260625T220000
wydzielenie planistyczne	https://www.gov.pl/zagospodarowanieprzestrzenne/app /StrefaPlanistyczna/PL.ZIPPZP.12030/280905-POG/1POG-17SJ /20260625T220000
wydzielenie planistyczne	https://www.gov.pl/zagospodarowanieprzestrzenne/app /StrefaPlanistyczna/PL.ZIPPZP.12030/280905-POG/1POG-15SR /20260625T220000
wydzielenie planistyczne	https://www.gov.pl/zagospodarowanieprzestrzenne/app /StrefaPlanistyczna/PL.ZIPPZP.12030/280905-POG/1POG-18SJ /20260625T220000
wydzielenie planistyczne	https://www.gov.pl/zagospodarowanieprzestrzenne/app /StrefaPlanistyczna/PL.ZIPPZP.12030/280905-POG/1POG-19SJ /20260625T220000
wydzielenie planistyczne	https://www.gov.pl/zagospodarowanieprzestrzenne/app /StrefaPlanistyczna/PL.ZIPPZP.12030/280905-POG/1POG-20SJ /20260625T220000
wydzielenie planistyczne	https://www.gov.pl/zagospodarowanieprzestrzenne/app /StrefaPlanistyczna/PL.ZIPPZP.12030/280905-POG/1POG-3SW /20260625T220000
wydzielenie planistyczne	https://www.gov.pl/zagospodarowanieprzestrzenne/app /StrefaPlanistyczna/PL.ZIPPZP.12030/280905-POG/1POG-4SW /20260625T220000
wydzielenie planistyczne	https://www.gov.pl/zagospodarowanieprzestrzenne/app /StrefaPlanistyczna/PL.ZIPPZP.12030/280905-POG/1POG-5SW /20260625T220000
wydzielenie planistyczne	https://www.gov.pl/zagospodarowanieprzestrzenne/app /StrefaPlanistyczna/PL.ZIPPZP.12030/280905-POG/1POG-7SU /20260625T220000
wydzielenie planistyczne	https://www.gov.pl/zagospodarowanieprzestrzenne/app /StrefaPlanistyczna/PL.ZIPPZP.12030/280905-POG/1POG-6SW /20260625T220000
wydzielenie planistyczne	https://www.gov.pl/zagospodarowanieprzestrzenne/app /StrefaPlanistyczna/PL.ZIPPZP.12030/280905-POG/1POG-7SW /20260625T220000
wydzielenie planistyczne	https://www.gov.pl/zagospodarowanieprzestrzenne/app /StrefaPlanistyczna/PL.ZIPPZP.12030/280905-POG/1POG-8SW /20260625T220000
wydzielenie planistyczne	https://www.gov.pl/zagospodarowanieprzestrzenne/app /StrefaPlanistyczna/PL.ZIPPZP.12030/280905-POG/1POG-9SW /20260625T220000
wydzielenie planistyczne	https://www.gov.pl/zagospodarowanieprzestrzenne/app

	/StrefaPlanistyczna/PL.ZIPPZP.12030/280905-POG/1POG-9SU/20260625T220000
wydzielenie planistyczne	https://www.gov.pl/zagospodarowanieprzestrzenne/app/StrefaPlanistyczna/PL.ZIPPZP.12030/280905-POG/1POG-14SW/20260625T220000
wydzielenie planistyczne	https://www.gov.pl/zagospodarowanieprzestrzenne/app/StrefaPlanistyczna/PL.ZIPPZP.12030/280905-POG/1POG-15SW/20260625T220000
wydzielenie planistyczne	https://www.gov.pl/zagospodarowanieprzestrzenne/app/StrefaPlanistyczna/PL.ZIPPZP.12030/280905-POG/1POG-111SR/20260625T220000
wydzielenie planistyczne	https://www.gov.pl/zagospodarowanieprzestrzenne/app/StrefaPlanistyczna/PL.ZIPPZP.12030/280905-POG/1POG-16SN/20260625T220000
wydzielenie planistyczne	https://www.gov.pl/zagospodarowanieprzestrzenne/app/StrefaPlanistyczna/PL.ZIPPZP.12030/280905-POG/1POG-6SO/20260625T220000
wydzielenie planistyczne	https://www.gov.pl/zagospodarowanieprzestrzenne/app/StrefaPlanistyczna/PL.ZIPPZP.12030/280905-POG/1POG-50SJ/20260625T220000
wydzielenie planistyczne	https://www.gov.pl/zagospodarowanieprzestrzenne/app/StrefaPlanistyczna/PL.ZIPPZP.12030/280905-POG/1POG-64SZ/20260625T220000
wydzielenie planistyczne	https://www.gov.pl/zagospodarowanieprzestrzenne/app/StrefaPlanistyczna/PL.ZIPPZP.12030/280905-POG/1POG-52SJ/20260625T220000
wydzielenie planistyczne	https://www.gov.pl/zagospodarowanieprzestrzenne/app/StrefaPlanistyczna/PL.ZIPPZP.12030/280905-POG/1POG-28SU/20260625T220000
wydzielenie planistyczne	https://www.gov.pl/zagospodarowanieprzestrzenne/app/StrefaPlanistyczna/PL.ZIPPZP.12030/280905-POG/1POG-17SN/20260625T220000
wydzielenie planistyczne	https://www.gov.pl/zagospodarowanieprzestrzenne/app/StrefaPlanistyczna/PL.ZIPPZP.12030/280905-POG/1POG-66SZ/20260625T220000
wydzielenie planistyczne	https://www.gov.pl/zagospodarowanieprzestrzenne/app/StrefaPlanistyczna/PL.ZIPPZP.12030/280905-POG/1POG-67SZ/20260625T220000
wydzielenie planistyczne	https://www.gov.pl/zagospodarowanieprzestrzenne/app/StrefaPlanistyczna/PL.ZIPPZP.12030/280905-POG/1POG-68SZ/20260625T220000
wydzielenie planistyczne	https://www.gov.pl/zagospodarowanieprzestrzenne/app/StrefaPlanistyczna/PL.ZIPPZP.12030/280905-POG/1POG-69SZ/20260625T220000
wydzielenie planistyczne	https://www.gov.pl/zagospodarowanieprzestrzenne/app/StrefaPlanistyczna/PL.ZIPPZP.12030/280905-POG/1POG-71SZ/20260625T220000
wydzielenie planistyczne	https://www.gov.pl/zagospodarowanieprzestrzenne/app/StrefaPlanistyczna/PL.ZIPPZP.12030/280905-POG/1POG-29SR/20260625T220000
wydzielenie planistyczne	https://www.gov.pl/zagospodarowanieprzestrzenne/app

	/StrefaPlanistyczna/PL.ZIPPZP.12030/280905-POG/1POG-30SR/20260625T220000
wydzielenie planistyczne	https://www.gov.pl/zagospodarowanieprzestrzenne/app/StrefaPlanistyczna/PL.ZIPPZP.12030/280905-POG/1POG-31SR/20260625T220000
wydzielenie planistyczne	https://www.gov.pl/zagospodarowanieprzestrzenne/app/StrefaPlanistyczna/PL.ZIPPZP.12030/280905-POG/1POG-32SR/20260625T220000
wydzielenie planistyczne	https://www.gov.pl/zagospodarowanieprzestrzenne/app/StrefaPlanistyczna/PL.ZIPPZP.12030/280905-POG/1POG-33SR/20260625T220000
wydzielenie planistyczne	https://www.gov.pl/zagospodarowanieprzestrzenne/app/StrefaPlanistyczna/PL.ZIPPZP.12030/280905-POG/1POG-35SR/20260625T220000
wydzielenie planistyczne	https://www.gov.pl/zagospodarowanieprzestrzenne/app/StrefaPlanistyczna/PL.ZIPPZP.12030/280905-POG/1POG-36SR/20260625T220000
wydzielenie planistyczne	https://www.gov.pl/zagospodarowanieprzestrzenne/app/StrefaPlanistyczna/PL.ZIPPZP.12030/280905-POG/1POG-38SR/20260625T220000
wydzielenie planistyczne	https://www.gov.pl/zagospodarowanieprzestrzenne/app/StrefaPlanistyczna/PL.ZIPPZP.12030/280905-POG/1POG-54SJ/20260625T220000
wydzielenie planistyczne	https://www.gov.pl/zagospodarowanieprzestrzenne/app/StrefaPlanistyczna/PL.ZIPPZP.12030/280905-POG/1POG-57SJ/20260625T220000
wydzielenie planistyczne	https://www.gov.pl/zagospodarowanieprzestrzenne/app/StrefaPlanistyczna/PL.ZIPPZP.12030/280905-POG/1POG-60SJ/20260625T220000
wydzielenie planistyczne	https://www.gov.pl/zagospodarowanieprzestrzenne/app/StrefaPlanistyczna/PL.ZIPPZP.12030/280905-POG/1POG-24SW/20260625T220000
wydzielenie planistyczne	https://www.gov.pl/zagospodarowanieprzestrzenne/app/StrefaPlanistyczna/PL.ZIPPZP.12030/280905-POG/1POG-29SU/20260625T220000
wydzielenie planistyczne	https://www.gov.pl/zagospodarowanieprzestrzenne/app/StrefaPlanistyczna/PL.ZIPPZP.12030/280905-POG/1POG-61SJ/20260625T220000
wydzielenie planistyczne	https://www.gov.pl/zagospodarowanieprzestrzenne/app/StrefaPlanistyczna/PL.ZIPPZP.12030/280905-POG/1POG-18SN/20260625T220000
wydzielenie planistyczne	https://www.gov.pl/zagospodarowanieprzestrzenne/app/StrefaPlanistyczna/PL.ZIPPZP.12030/280905-POG/1POG-63SJ/20260625T220000
wydzielenie planistyczne	https://www.gov.pl/zagospodarowanieprzestrzenne/app/StrefaPlanistyczna/PL.ZIPPZP.12030/280905-POG/1POG-64SJ/20260625T220000
wydzielenie planistyczne	https://www.gov.pl/zagospodarowanieprzestrzenne/app/StrefaPlanistyczna/PL.ZIPPZP.12030/280905-POG/1POG-32SU/20260625T220000
wydzielenie planistyczne	https://www.gov.pl/zagospodarowanieprzestrzenne/app

	/StrefaPlanistyczna/PL.ZIPPZP.12030/280905-POG/1POG-25SW/20260625T220000
wydzielenie planistyczne	https://www.gov.pl/zagospodarowanieprzestrzenne/app/StrefaPlanistyczna/PL.ZIPPZP.12030/280905-POG/1POG-8SP/20260625T220000
wydzielenie planistyczne	https://www.gov.pl/zagospodarowanieprzestrzenne/app/StrefaPlanistyczna/PL.ZIPPZP.12030/280905-POG/1POG-67SJ/20260625T220000
wydzielenie planistyczne	https://www.gov.pl/zagospodarowanieprzestrzenne/app/StrefaPlanistyczna/PL.ZIPPZP.12030/280905-POG/1POG-68SJ/20260625T220000
wydzielenie planistyczne	https://www.gov.pl/zagospodarowanieprzestrzenne/app/StrefaPlanistyczna/PL.ZIPPZP.12030/280905-POG/1POG-9SI/20260625T220000
wydzielenie planistyczne	https://www.gov.pl/zagospodarowanieprzestrzenne/app/StrefaPlanistyczna/PL.ZIPPZP.12030/280905-POG/1POG-27SW/20260625T220000
wydzielenie planistyczne	https://www.gov.pl/zagospodarowanieprzestrzenne/app/StrefaPlanistyczna/PL.ZIPPZP.12030/280905-POG/1POG-34SU/20260625T220000
wydzielenie planistyczne	https://www.gov.pl/zagospodarowanieprzestrzenne/app/StrefaPlanistyczna/PL.ZIPPZP.12030/280905-POG/1POG-35SU/20260625T220000
wydzielenie planistyczne	https://www.gov.pl/zagospodarowanieprzestrzenne/app/StrefaPlanistyczna/PL.ZIPPZP.12030/280905-POG/1POG-77SJ/20260625T220000
wydzielenie planistyczne	https://www.gov.pl/zagospodarowanieprzestrzenne/app/StrefaPlanistyczna/PL.ZIPPZP.12030/280905-POG/1POG-9SP/20260625T220000
wydzielenie planistyczne	https://www.gov.pl/zagospodarowanieprzestrzenne/app/StrefaPlanistyczna/PL.ZIPPZP.12030/280905-POG/1POG-82SJ/20260625T220000
wydzielenie planistyczne	https://www.gov.pl/zagospodarowanieprzestrzenne/app/StrefaPlanistyczna/PL.ZIPPZP.12030/280905-POG/1POG-28SW/20260625T220000
wydzielenie planistyczne	https://www.gov.pl/zagospodarowanieprzestrzenne/app/StrefaPlanistyczna/PL.ZIPPZP.12030/280905-POG/1POG-39SU/20260625T220000
wydzielenie planistyczne	https://www.gov.pl/zagospodarowanieprzestrzenne/app/StrefaPlanistyczna/PL.ZIPPZP.12030/280905-POG/1POG-84SJ/20260625T220000
wydzielenie planistyczne	https://www.gov.pl/zagospodarowanieprzestrzenne/app/StrefaPlanistyczna/PL.ZIPPZP.12030/280905-POG/1POG-85SJ/20260625T220000
wydzielenie planistyczne	https://www.gov.pl/zagospodarowanieprzestrzenne/app/StrefaPlanistyczna/PL.ZIPPZP.12030/280905-POG/1POG-20SN/20260625T220000
wydzielenie planistyczne	https://www.gov.pl/zagospodarowanieprzestrzenne/app/StrefaPlanistyczna/PL.ZIPPZP.12030/280905-POG/1POG-21SN/20260625T220000
wydzielenie planistyczne	https://www.gov.pl/zagospodarowanieprzestrzenne/app

	/StrefaPlanistyczna/PL.ZIPPZP.12030/280905-POG/1POG-20SO /20260625T220000
wydzielenie planistyczne	https://www.gov.pl/zagospodarowanieprzestrzenne/app /StrefaPlanistyczna/PL.ZIPPZP.12030/280905-POG/1POG-40SU /20260625T220000
wydzielenie planistyczne	https://www.gov.pl/zagospodarowanieprzestrzenne/app /StrefaPlanistyczna/PL.ZIPPZP.12030/280905-POG/1POG-86SJ /20260625T220000
wydzielenie planistyczne	https://www.gov.pl/zagospodarowanieprzestrzenne/app /StrefaPlanistyczna/PL.ZIPPZP.12030/280905-POG/1POG-41SU /20260625T220000
wydzielenie planistyczne	https://www.gov.pl/zagospodarowanieprzestrzenne/app /StrefaPlanistyczna/PL.ZIPPZP.12030/280905-POG/1POG-43SU /20260625T220000
wydzielenie planistyczne	https://www.gov.pl/zagospodarowanieprzestrzenne/app /StrefaPlanistyczna/PL.ZIPPZP.12030/280905-POG/1POG-44SU /20260625T220000
wydzielenie planistyczne	https://www.gov.pl/zagospodarowanieprzestrzenne/app /StrefaPlanistyczna/PL.ZIPPZP.12030/280905-POG/1POG-45SU /20260625T220000
wydzielenie planistyczne	https://www.gov.pl/zagospodarowanieprzestrzenne/app /StrefaPlanistyczna/PL.ZIPPZP.12030/280905-POG/1POG-87SJ /20260625T220000
wydzielenie planistyczne	https://www.gov.pl/zagospodarowanieprzestrzenne/app /StrefaPlanistyczna/PL.ZIPPZP.12030/280905-POG/1POG-48SU /20260625T220000
wydzielenie planistyczne	https://www.gov.pl/zagospodarowanieprzestrzenne/app /StrefaPlanistyczna/PL.ZIPPZP.12030/280905-POG/1POG-51SU /20260625T220000
wydzielenie planistyczne	https://www.gov.pl/zagospodarowanieprzestrzenne/app /StrefaPlanistyczna/PL.ZIPPZP.12030/280905-POG/1POG-22SN /20260625T220000
wydzielenie planistyczne	https://www.gov.pl/zagospodarowanieprzestrzenne/app /StrefaPlanistyczna/PL.ZIPPZP.12030/280905-POG/1POG-29SW /20260625T220000
wydzielenie planistyczne	https://www.gov.pl/zagospodarowanieprzestrzenne/app /StrefaPlanistyczna/PL.ZIPPZP.12030/280905-POG/1POG-30SW /20260625T220000
wydzielenie planistyczne	https://www.gov.pl/zagospodarowanieprzestrzenne/app /StrefaPlanistyczna/PL.ZIPPZP.12030/280905-POG/1POG-12SP /20260625T220000
wydzielenie planistyczne	https://www.gov.pl/zagospodarowanieprzestrzenne/app /StrefaPlanistyczna/PL.ZIPPZP.12030/280905-POG/1POG-23SN /20260625T220000
wydzielenie planistyczne	https://www.gov.pl/zagospodarowanieprzestrzenne/app /StrefaPlanistyczna/PL.ZIPPZP.12030/280905-POG/1POG-53SU /20260625T220000
wydzielenie planistyczne	https://www.gov.pl/zagospodarowanieprzestrzenne/app /StrefaPlanistyczna/PL.ZIPPZP.12030/280905-POG/1POG-54SU /20260625T220000
wydzielenie planistyczne	https://www.gov.pl/zagospodarowanieprzestrzenne/app

	/StrefaPlanistyczna/PL.ZIPPZP.12030/280905-POG/1POG-55SU/20260625T220000
wydzielenie planistyczne	https://www.gov.pl/zagospodarowanieprzestrzenne/app/StrefaPlanistyczna/PL.ZIPPZP.12030/280905-POG/1POG-57SU/20260625T220000
wydzielenie planistyczne	https://www.gov.pl/zagospodarowanieprzestrzenne/app/StrefaPlanistyczna/PL.ZIPPZP.12030/280905-POG/1POG-58SU/20260625T220000
wydzielenie planistyczne	https://www.gov.pl/zagospodarowanieprzestrzenne/app/StrefaPlanistyczna/PL.ZIPPZP.12030/280905-POG/1POG-24SN/20260625T220000
wydzielenie planistyczne	https://www.gov.pl/zagospodarowanieprzestrzenne/app/StrefaPlanistyczna/PL.ZIPPZP.12030/280905-POG/1POG-90SJ/20260625T220000
wydzielenie planistyczne	https://www.gov.pl/zagospodarowanieprzestrzenne/app/StrefaPlanistyczna/PL.ZIPPZP.12030/280905-POG/1POG-60SU/20260625T220000
wydzielenie planistyczne	https://www.gov.pl/zagospodarowanieprzestrzenne/app/StrefaPlanistyczna/PL.ZIPPZP.12030/280905-POG/1POG-25SN/20260625T220000
wydzielenie planistyczne	https://www.gov.pl/zagospodarowanieprzestrzenne/app/StrefaPlanistyczna/PL.ZIPPZP.12030/280905-POG/1POG-61SU/20260625T220000
wydzielenie planistyczne	https://www.gov.pl/zagospodarowanieprzestrzenne/app/StrefaPlanistyczna/PL.ZIPPZP.12030/280905-POG/1POG-31SW/20260625T220000
wydzielenie planistyczne	https://www.gov.pl/zagospodarowanieprzestrzenne/app/StrefaPlanistyczna/PL.ZIPPZP.12030/280905-POG/1POG-32SW/20260625T220000
wydzielenie planistyczne	https://www.gov.pl/zagospodarowanieprzestrzenne/app/StrefaPlanistyczna/PL.ZIPPZP.12030/280905-POG/1POG-33SW/20260625T220000
wydzielenie planistyczne	https://www.gov.pl/zagospodarowanieprzestrzenne/app/StrefaPlanistyczna/PL.ZIPPZP.12030/280905-POG/1POG-10SI/20260625T220000
wydzielenie planistyczne	https://www.gov.pl/zagospodarowanieprzestrzenne/app/StrefaPlanistyczna/PL.ZIPPZP.12030/280905-POG/1POG-27SN/20260625T220000
wydzielenie planistyczne	https://www.gov.pl/zagospodarowanieprzestrzenne/app/StrefaPlanistyczna/PL.ZIPPZP.12030/280905-POG/1POG-34SW/20260625T220000
wydzielenie planistyczne	https://www.gov.pl/zagospodarowanieprzestrzenne/app/StrefaPlanistyczna/PL.ZIPPZP.12030/280905-POG/1POG-35SW/20260625T220000
wydzielenie planistyczne	https://www.gov.pl/zagospodarowanieprzestrzenne/app/StrefaPlanistyczna/PL.ZIPPZP.12030/280905-POG/1POG-36SW/20260625T220000
wydzielenie planistyczne	https://www.gov.pl/zagospodarowanieprzestrzenne/app/StrefaPlanistyczna/PL.ZIPPZP.12030/280905-POG/1POG-37SW/20260625T220000
wydzielenie planistyczne	https://www.gov.pl/zagospodarowanieprzestrzenne/app

	/StrefaPlanistyczna/PL.ZIPPZP.12030/280905-POG/1POG-38SW/20260625T220000
wydzielenie planistyczne	https://www.gov.pl/zagospodarowanieprzestrzenne/app/StrefaPlanistyczna/PL.ZIPPZP.12030/280905-POG/1POG-93SJ/20260625T220000
wydzielenie planistyczne	https://www.gov.pl/zagospodarowanieprzestrzenne/app/StrefaPlanistyczna/PL.ZIPPZP.12030/280905-POG/1POG-1SG/20260625T220000
wydzielenie planistyczne	https://www.gov.pl/zagospodarowanieprzestrzenne/app/StrefaPlanistyczna/PL.ZIPPZP.12030/280905-POG/1POG-15SP/20260625T220000
wydzielenie planistyczne	https://www.gov.pl/zagospodarowanieprzestrzenne/app/StrefaPlanistyczna/PL.ZIPPZP.12030/280905-POG/1POG-39SW/20260625T220000
wydzielenie planistyczne	https://www.gov.pl/zagospodarowanieprzestrzenne/app/StrefaPlanistyczna/PL.ZIPPZP.12030/280905-POG/1POG-95SJ/20260625T220000
wydzielenie planistyczne	https://www.gov.pl/zagospodarowanieprzestrzenne/app/StrefaPlanistyczna/PL.ZIPPZP.12030/280905-POG/1POG-63SU/20260625T220000
wydzielenie planistyczne	https://www.gov.pl/zagospodarowanieprzestrzenne/app/StrefaPlanistyczna/PL.ZIPPZP.12030/280905-POG/1POG-17SP/20260625T220000
wydzielenie planistyczne	https://www.gov.pl/zagospodarowanieprzestrzenne/app/StrefaPlanistyczna/PL.ZIPPZP.12030/280905-POG/1POG-16SP/20260625T220000
wydzielenie planistyczne	https://www.gov.pl/zagospodarowanieprzestrzenne/app/StrefaPlanistyczna/PL.ZIPPZP.12030/280905-POG/1POG-14SP/20260625T220000
wydzielenie planistyczne	https://www.gov.pl/zagospodarowanieprzestrzenne/app/StrefaPlanistyczna/PL.ZIPPZP.12030/280905-POG/1POG-96SJ/20260625T220000
wydzielenie planistyczne	https://www.gov.pl/zagospodarowanieprzestrzenne/app/StrefaPlanistyczna/PL.ZIPPZP.12030/280905-POG/1POG-28SN/20260625T220000
wydzielenie planistyczne	https://www.gov.pl/zagospodarowanieprzestrzenne/app/StrefaPlanistyczna/PL.ZIPPZP.12030/280905-POG/1POG-76SZ/20260625T220000
wydzielenie planistyczne	https://www.gov.pl/zagospodarowanieprzestrzenne/app/StrefaPlanistyczna/PL.ZIPPZP.12030/280905-POG/1POG-77SZ/20260625T220000
wydzielenie planistyczne	https://www.gov.pl/zagospodarowanieprzestrzenne/app/StrefaPlanistyczna/PL.ZIPPZP.12030/280905-POG/1POG-78SZ/20260625T220000
wydzielenie planistyczne	https://www.gov.pl/zagospodarowanieprzestrzenne/app/StrefaPlanistyczna/PL.ZIPPZP.12030/280905-POG/1POG-29SN/20260625T220000
wydzielenie planistyczne	https://www.gov.pl/zagospodarowanieprzestrzenne/app/StrefaPlanistyczna/PL.ZIPPZP.12030/280905-POG/1POG-102SJ/20260625T220000
wydzielenie planistyczne	https://www.gov.pl/zagospodarowanieprzestrzenne/app

	/StrefaPlanistyczna/PL.ZIPPZP.12030/280905-POG/1POG-30SN/20260625T220000
wydzielenie planistyczne	https://www.gov.pl/zagospodarowanieprzestrzenne/app/StrefaPlanistyczna/PL.ZIPPZP.12030/280905-POG/1POG-103SJ/20260625T220000
wydzielenie planistyczne	https://www.gov.pl/zagospodarowanieprzestrzenne/app/StrefaPlanistyczna/PL.ZIPPZP.12030/280905-POG/1POG-105SJ/20260625T220000
wydzielenie planistyczne	https://www.gov.pl/zagospodarowanieprzestrzenne/app/StrefaPlanistyczna/PL.ZIPPZP.12030/280905-POG/1POG-106SJ/20260625T220000
wydzielenie planistyczne	https://www.gov.pl/zagospodarowanieprzestrzenne/app/StrefaPlanistyczna/PL.ZIPPZP.12030/280905-POG/1POG-107SJ/20260625T220000
wydzielenie planistyczne	https://www.gov.pl/zagospodarowanieprzestrzenne/app/StrefaPlanistyczna/PL.ZIPPZP.12030/280905-POG/1POG-108SJ/20260625T220000
wydzielenie planistyczne	https://www.gov.pl/zagospodarowanieprzestrzenne/app/StrefaPlanistyczna/PL.ZIPPZP.12030/280905-POG/1POG-79SZ/20260625T220000
wydzielenie planistyczne	https://www.gov.pl/zagospodarowanieprzestrzenne/app/StrefaPlanistyczna/PL.ZIPPZP.12030/280905-POG/1POG-80SZ/20260625T220000
wydzielenie planistyczne	https://www.gov.pl/zagospodarowanieprzestrzenne/app/StrefaPlanistyczna/PL.ZIPPZP.12030/280905-POG/1POG-81SZ/20260625T220000
wydzielenie planistyczne	https://www.gov.pl/zagospodarowanieprzestrzenne/app/StrefaPlanistyczna/PL.ZIPPZP.12030/280905-POG/1POG-82SZ/20260625T220000
wydzielenie planistyczne	https://www.gov.pl/zagospodarowanieprzestrzenne/app/StrefaPlanistyczna/PL.ZIPPZP.12030/280905-POG/1POG-83SZ/20260625T220000
wydzielenie planistyczne	https://www.gov.pl/zagospodarowanieprzestrzenne/app/StrefaPlanistyczna/PL.ZIPPZP.12030/280905-POG/1POG-84SZ/20260625T220000
wydzielenie planistyczne	https://www.gov.pl/zagospodarowanieprzestrzenne/app/StrefaPlanistyczna/PL.ZIPPZP.12030/280905-POG/1POG-85SZ/20260625T220000
wydzielenie planistyczne	https://www.gov.pl/zagospodarowanieprzestrzenne/app/StrefaPlanistyczna/PL.ZIPPZP.12030/280905-POG/1POG-13SP/20260625T220000
wydzielenie planistyczne	https://www.gov.pl/zagospodarowanieprzestrzenne/app/StrefaPlanistyczna/PL.ZIPPZP.12030/280905-POG/1POG-11SP/20260625T220000
wydzielenie planistyczne	https://www.gov.pl/zagospodarowanieprzestrzenne/app/StrefaPlanistyczna/PL.ZIPPZP.12030/280905-POG/1POG-64SU/20260625T220000
wydzielenie planistyczne	https://www.gov.pl/zagospodarowanieprzestrzenne/app/StrefaPlanistyczna/PL.ZIPPZP.12030/280905-POG/1POG-65SU/20260625T220000
wydzielenie planistyczne	https://www.gov.pl/zagospodarowanieprzestrzenne/app

	/StrefaPlanistyczna/PL.ZIPPZP.12030/280905-POG/1POG-66SU/20260625T220000
wydzielenie planistyczne	https://www.gov.pl/zagospodarowanieprzestrzenne/app/StrefaPlanistyczna/PL.ZIPPZP.12030/280905-POG/1POG-39SR/20260625T220000
wydzielenie planistyczne	https://www.gov.pl/zagospodarowanieprzestrzenne/app/StrefaPlanistyczna/PL.ZIPPZP.12030/280905-POG/1POG-42SR/20260625T220000
wydzielenie planistyczne	https://www.gov.pl/zagospodarowanieprzestrzenne/app/StrefaPlanistyczna/PL.ZIPPZP.12030/280905-POG/1POG-43SR/20260625T220000
wydzielenie planistyczne	https://www.gov.pl/zagospodarowanieprzestrzenne/app/StrefaPlanistyczna/PL.ZIPPZP.12030/280905-POG/1POG-44SR/20260625T220000
wydzielenie planistyczne	https://www.gov.pl/zagospodarowanieprzestrzenne/app/StrefaPlanistyczna/PL.ZIPPZP.12030/280905-POG/1POG-12SK/20260625T220000
wydzielenie planistyczne	https://www.gov.pl/zagospodarowanieprzestrzenne/app/StrefaPlanistyczna/PL.ZIPPZP.12030/280905-POG/1POG-7SK/20260625T220000
wydzielenie planistyczne	https://www.gov.pl/zagospodarowanieprzestrzenne/app/StrefaPlanistyczna/PL.ZIPPZP.12030/280905-POG/1POG-7SP/20260625T220000
wydzielenie planistyczne	https://www.gov.pl/zagospodarowanieprzestrzenne/app/StrefaPlanistyczna/PL.ZIPPZP.12030/280905-POG/1POG-68SU/20260625T220000
wydzielenie planistyczne	https://www.gov.pl/zagospodarowanieprzestrzenne/app/StrefaPlanistyczna/PL.ZIPPZP.12030/280905-POG/1POG-45SR/20260625T220000
wydzielenie planistyczne	https://www.gov.pl/zagospodarowanieprzestrzenne/app/StrefaPlanistyczna/PL.ZIPPZP.12030/280905-POG/1POG-46SR/20260625T220000
wydzielenie planistyczne	https://www.gov.pl/zagospodarowanieprzestrzenne/app/StrefaPlanistyczna/PL.ZIPPZP.12030/280905-POG/1POG-69SU/20260625T220000
wydzielenie planistyczne	https://www.gov.pl/zagospodarowanieprzestrzenne/app/StrefaPlanistyczna/PL.ZIPPZP.12030/280905-POG/1POG-114SJ/20260625T220000
wydzielenie planistyczne	https://www.gov.pl/zagospodarowanieprzestrzenne/app/StrefaPlanistyczna/PL.ZIPPZP.12030/280905-POG/1POG-12SI/20260625T220000
wydzielenie planistyczne	https://www.gov.pl/zagospodarowanieprzestrzenne/app/StrefaPlanistyczna/PL.ZIPPZP.12030/280905-POG/1POG-116SJ/20260625T220000
wydzielenie planistyczne	https://www.gov.pl/zagospodarowanieprzestrzenne/app/StrefaPlanistyczna/PL.ZIPPZP.12030/280905-POG/1POG-117SJ/20260625T220000
wydzielenie planistyczne	https://www.gov.pl/zagospodarowanieprzestrzenne/app/StrefaPlanistyczna/PL.ZIPPZP.12030/280905-POG/1POG-47SR/20260625T220000
wydzielenie planistyczne	https://www.gov.pl/zagospodarowanieprzestrzenne/app

	/StrefaPlanistyczna/PL.ZIPPZP.12030/280905-POG/1POG-71SU/20260625T220000
wydzielenie planistyczne	https://www.gov.pl/zagospodarowanieprzestrzenne/app/StrefaPlanistyczna/PL.ZIPPZP.12030/280905-POG/1POG-31SN/20260625T220000
wydzielenie planistyczne	https://www.gov.pl/zagospodarowanieprzestrzenne/app/StrefaPlanistyczna/PL.ZIPPZP.12030/280905-POG/1POG-32SN/20260625T220000
wydzielenie planistyczne	https://www.gov.pl/zagospodarowanieprzestrzenne/app/StrefaPlanistyczna/PL.ZIPPZP.12030/280905-POG/1POG-11SI/20260625T220000
wydzielenie planistyczne	https://www.gov.pl/zagospodarowanieprzestrzenne/app/StrefaPlanistyczna/PL.ZIPPZP.12030/280905-POG/1POG-8SI/20260625T220000
wydzielenie planistyczne	https://www.gov.pl/zagospodarowanieprzestrzenne/app/StrefaPlanistyczna/PL.ZIPPZP.12030/280905-POG/1POG-118SJ/20260625T220000
wydzielenie planistyczne	https://www.gov.pl/zagospodarowanieprzestrzenne/app/StrefaPlanistyczna/PL.ZIPPZP.12030/280905-POG/1POG-119SJ/20260625T220000
wydzielenie planistyczne	https://www.gov.pl/zagospodarowanieprzestrzenne/app/StrefaPlanistyczna/PL.ZIPPZP.12030/280905-POG/1POG-120SJ/20260625T220000
wydzielenie planistyczne	https://www.gov.pl/zagospodarowanieprzestrzenne/app/StrefaPlanistyczna/PL.ZIPPZP.12030/280905-POG/1POG-122SJ/20260625T220000
wydzielenie planistyczne	https://www.gov.pl/zagospodarowanieprzestrzenne/app/StrefaPlanistyczna/PL.ZIPPZP.12030/280905-POG/1POG-10SU/20260625T220000
wydzielenie planistyczne	https://www.gov.pl/zagospodarowanieprzestrzenne/app/StrefaPlanistyczna/PL.ZIPPZP.12030/280905-POG/1POG-70SU/20260625T220000
wydzielenie planistyczne	https://www.gov.pl/zagospodarowanieprzestrzenne/app/StrefaPlanistyczna/PL.ZIPPZP.12030/280905-POG/1POG-8SK/20260625T220000
wydzielenie planistyczne	https://www.gov.pl/zagospodarowanieprzestrzenne/app/StrefaPlanistyczna/PL.ZIPPZP.12030/280905-POG/1POG-33SN/20260625T220000
wydzielenie planistyczne	https://www.gov.pl/zagospodarowanieprzestrzenne/app/StrefaPlanistyczna/PL.ZIPPZP.12030/280905-POG/1POG-9SK/20260625T220000
wydzielenie planistyczne	https://www.gov.pl/zagospodarowanieprzestrzenne/app/StrefaPlanistyczna/PL.ZIPPZP.12030/280905-POG/1POG-124SJ/20260625T220000
wydzielenie planistyczne	https://www.gov.pl/zagospodarowanieprzestrzenne/app/StrefaPlanistyczna/PL.ZIPPZP.12030/280905-POG/1POG-125SJ/20260625T220000
wydzielenie planistyczne	https://www.gov.pl/zagospodarowanieprzestrzenne/app/StrefaPlanistyczna/PL.ZIPPZP.12030/280905-POG/1POG-6SP/20260625T220000
wydzielenie planistyczne	https://www.gov.pl/zagospodarowanieprzestrzenne/app

	/StrefaPlanistyczna/PL.ZIPPZP.12030/280905-POG/1POG-10SK/20260625T220000
wydzielenie planistyczne	https://www.gov.pl/zagospodarowanieprzestrzenne/app/StrefaPlanistyczna/PL.ZIPPZP.12030/280905-POG/1POG-126SJ/20260625T220000
wydzielenie planistyczne	https://www.gov.pl/zagospodarowanieprzestrzenne/app/StrefaPlanistyczna/PL.ZIPPZP.12030/280905-POG/1POG-127SJ/20260625T220000
wydzielenie planistyczne	https://www.gov.pl/zagospodarowanieprzestrzenne/app/StrefaPlanistyczna/PL.ZIPPZP.12030/280905-POG/1POG-128SJ/20260625T220000
wydzielenie planistyczne	https://www.gov.pl/zagospodarowanieprzestrzenne/app/StrefaPlanistyczna/PL.ZIPPZP.12030/280905-POG/1POG-92SZ/20260625T220000
wydzielenie planistyczne	https://www.gov.pl/zagospodarowanieprzestrzenne/app/StrefaPlanistyczna/PL.ZIPPZP.12030/280905-POG/1POG-93SZ/20260625T220000
wydzielenie planistyczne	https://www.gov.pl/zagospodarowanieprzestrzenne/app/StrefaPlanistyczna/PL.ZIPPZP.12030/280905-POG/1POG-67SU/20260625T220000
wydzielenie planistyczne	https://www.gov.pl/zagospodarowanieprzestrzenne/app/StrefaPlanistyczna/PL.ZIPPZP.12030/280905-POG/1POG-38SO/20260625T220000
wydzielenie planistyczne	https://www.gov.pl/zagospodarowanieprzestrzenne/app/StrefaPlanistyczna/PL.ZIPPZP.12030/280905-POG/1POG-27SO/20260625T220000
wydzielenie planistyczne	https://www.gov.pl/zagospodarowanieprzestrzenne/app/StrefaPlanistyczna/PL.ZIPPZP.12030/280905-POG/1POG-31SO/20260625T220000
wydzielenie planistyczne	https://www.gov.pl/zagospodarowanieprzestrzenne/app/StrefaPlanistyczna/PL.ZIPPZP.12030/280905-POG/1POG-47SO/20260625T220000
wydzielenie planistyczne	https://www.gov.pl/zagospodarowanieprzestrzenne/app/StrefaPlanistyczna/PL.ZIPPZP.12030/280905-POG/1POG-54SO/20260625T220000
wydzielenie planistyczne	https://www.gov.pl/zagospodarowanieprzestrzenne/app/StrefaPlanistyczna/PL.ZIPPZP.12030/280905-POG/1POG-48SR/20260625T220000
wydzielenie planistyczne	https://www.gov.pl/zagospodarowanieprzestrzenne/app/StrefaPlanistyczna/PL.ZIPPZP.12030/280905-POG/1POG-49SR/20260625T220000
wydzielenie planistyczne	https://www.gov.pl/zagospodarowanieprzestrzenne/app/StrefaPlanistyczna/PL.ZIPPZP.12030/280905-POG/1POG-50SR/20260625T220000
wydzielenie planistyczne	https://www.gov.pl/zagospodarowanieprzestrzenne/app/StrefaPlanistyczna/PL.ZIPPZP.12030/280905-POG/1POG-51SR/20260625T220000
wydzielenie planistyczne	https://www.gov.pl/zagospodarowanieprzestrzenne/app/StrefaPlanistyczna/PL.ZIPPZP.12030/280905-POG/1POG-7SI/20260625T220000
wydzielenie planistyczne	https://www.gov.pl/zagospodarowanieprzestrzenne/app

	/StrefaPlanistyczna/PL.ZIPPZP.12030/280905-POG/1POG-129SJ/20260625T220000
wydzielenie planistyczne	https://www.gov.pl/zagospodarowanieprzestrzenne/app/StrefaPlanistyczna/PL.ZIPPZP.12030/280905-POG/1POG-53SO/20260625T220000
wydzielenie planistyczne	https://www.gov.pl/zagospodarowanieprzestrzenne/app/StrefaPlanistyczna/PL.ZIPPZP.12030/280905-POG/1POG-94SZ/20260625T220000
wydzielenie planistyczne	https://www.gov.pl/zagospodarowanieprzestrzenne/app/StrefaPlanistyczna/PL.ZIPPZP.12030/280905-POG/1POG-62SU/20260625T220000
wydzielenie planistyczne	https://www.gov.pl/zagospodarowanieprzestrzenne/app/StrefaPlanistyczna/PL.ZIPPZP.12030/280905-POG/1POG-95SZ/20260625T220000
wydzielenie planistyczne	https://www.gov.pl/zagospodarowanieprzestrzenne/app/StrefaPlanistyczna/PL.ZIPPZP.12030/280905-POG/1POG-96SZ/20260625T220000
wydzielenie planistyczne	https://www.gov.pl/zagospodarowanieprzestrzenne/app/StrefaPlanistyczna/PL.ZIPPZP.12030/280905-POG/1POG-97SZ/20260625T220000
wydzielenie planistyczne	https://www.gov.pl/zagospodarowanieprzestrzenne/app/StrefaPlanistyczna/PL.ZIPPZP.12030/280905-POG/1POG-98SZ/20260625T220000
wydzielenie planistyczne	https://www.gov.pl/zagospodarowanieprzestrzenne/app/StrefaPlanistyczna/PL.ZIPPZP.12030/280905-POG/1POG-52SO/20260625T220000
wydzielenie planistyczne	https://www.gov.pl/zagospodarowanieprzestrzenne/app/StrefaPlanistyczna/PL.ZIPPZP.12030/280905-POG/1POG-52SR/20260625T220000
wydzielenie planistyczne	https://www.gov.pl/zagospodarowanieprzestrzenne/app/StrefaPlanistyczna/PL.ZIPPZP.12030/280905-POG/1POG-132SJ/20260625T220000
wydzielenie planistyczne	https://www.gov.pl/zagospodarowanieprzestrzenne/app/StrefaPlanistyczna/PL.ZIPPZP.12030/280905-POG/1POG-35SN/20260625T220000
wydzielenie planistyczne	https://www.gov.pl/zagospodarowanieprzestrzenne/app/StrefaPlanistyczna/PL.ZIPPZP.12030/280905-POG/1POG-51SO/20260625T220000
wydzielenie planistyczne	https://www.gov.pl/zagospodarowanieprzestrzenne/app/StrefaPlanistyczna/PL.ZIPPZP.12030/280905-POG/1POG-52SU/20260625T220000
wydzielenie planistyczne	https://www.gov.pl/zagospodarowanieprzestrzenne/app/StrefaPlanistyczna/PL.ZIPPZP.12030/280905-POG/1POG-50SU/20260625T220000
wydzielenie planistyczne	https://www.gov.pl/zagospodarowanieprzestrzenne/app/StrefaPlanistyczna/PL.ZIPPZP.12030/280905-POG/1POG-99SZ/20260625T220000
wydzielenie planistyczne	https://www.gov.pl/zagospodarowanieprzestrzenne/app/StrefaPlanistyczna/PL.ZIPPZP.12030/280905-POG/1POG-2SG/20260625T220000
wydzielenie planistyczne	https://www.gov.pl/zagospodarowanieprzestrzenne/app

	/StrefaPlanistyczna/PL.ZIPPZP.12030/280905-POG/1POG-50SO/20260625T220000
wydzielenie planistyczne	https://www.gov.pl/zagospodarowanieprzestrzenne/app/StrefaPlanistyczna/PL.ZIPPZP.12030/280905-POG/1POG-49SO/20260625T220000
wydzielenie planistyczne	https://www.gov.pl/zagospodarowanieprzestrzenne/app/StrefaPlanistyczna/PL.ZIPPZP.12030/280905-POG/1POG-48SO/20260625T220000
wydzielenie planistyczne	https://www.gov.pl/zagospodarowanieprzestrzenne/app/StrefaPlanistyczna/PL.ZIPPZP.12030/280905-POG/1POG-46SO/20260625T220000
wydzielenie planistyczne	https://www.gov.pl/zagospodarowanieprzestrzenne/app/StrefaPlanistyczna/PL.ZIPPZP.12030/280905-POG/1POG-45SO/20260625T220000
wydzielenie planistyczne	https://www.gov.pl/zagospodarowanieprzestrzenne/app/StrefaPlanistyczna/PL.ZIPPZP.12030/280905-POG/1POG-100SZ/20260625T220000
wydzielenie planistyczne	https://www.gov.pl/zagospodarowanieprzestrzenne/app/StrefaPlanistyczna/PL.ZIPPZP.12030/280905-POG/1POG-44SO/20260625T220000
wydzielenie planistyczne	https://www.gov.pl/zagospodarowanieprzestrzenne/app/StrefaPlanistyczna/PL.ZIPPZP.12030/280905-POG/1POG-43SO/20260625T220000
wydzielenie planistyczne	https://www.gov.pl/zagospodarowanieprzestrzenne/app/StrefaPlanistyczna/PL.ZIPPZP.12030/280905-POG/1POG-42SO/20260625T220000
wydzielenie planistyczne	https://www.gov.pl/zagospodarowanieprzestrzenne/app/StrefaPlanistyczna/PL.ZIPPZP.12030/280905-POG/1POG-41SO/20260625T220000
wydzielenie planistyczne	https://www.gov.pl/zagospodarowanieprzestrzenne/app/StrefaPlanistyczna/PL.ZIPPZP.12030/280905-POG/1POG-40SO/20260625T220000
wydzielenie planistyczne	https://www.gov.pl/zagospodarowanieprzestrzenne/app/StrefaPlanistyczna/PL.ZIPPZP.12030/280905-POG/1POG-37SO/20260625T220000
wydzielenie planistyczne	https://www.gov.pl/zagospodarowanieprzestrzenne/app/StrefaPlanistyczna/PL.ZIPPZP.12030/280905-POG/1POG-36SO/20260625T220000
wydzielenie planistyczne	https://www.gov.pl/zagospodarowanieprzestrzenne/app/StrefaPlanistyczna/PL.ZIPPZP.12030/280905-POG/1POG-35SO/20260625T220000
wydzielenie planistyczne	https://www.gov.pl/zagospodarowanieprzestrzenne/app/StrefaPlanistyczna/PL.ZIPPZP.12030/280905-POG/1POG-34SO/20260625T220000
wydzielenie planistyczne	https://www.gov.pl/zagospodarowanieprzestrzenne/app/StrefaPlanistyczna/PL.ZIPPZP.12030/280905-POG/1POG-101SZ/20260625T220000
wydzielenie planistyczne	https://www.gov.pl/zagospodarowanieprzestrzenne/app/StrefaPlanistyczna/PL.ZIPPZP.12030/280905-POG/1POG-61SR/20260625T220000
wydzielenie planistyczne	https://www.gov.pl/zagospodarowanieprzestrzenne/app

	/StrefaPlanistyczna/PL.ZIPPZP.12030/280905-POG/1POG-29SO/20260625T220000
wydzielenie planistyczne	https://www.gov.pl/zagospodarowanieprzestrzenne/app/StrefaPlanistyczna/PL.ZIPPZP.12030/280905-POG/1POG-28SO/20260625T220000
wydzielenie planistyczne	https://www.gov.pl/zagospodarowanieprzestrzenne/app/StrefaPlanistyczna/PL.ZIPPZP.12030/280905-POG/1POG-6SI/20260625T220000
wydzielenie planistyczne	https://www.gov.pl/zagospodarowanieprzestrzenne/app/StrefaPlanistyczna/PL.ZIPPZP.12030/280905-POG/1POG-133SJ/20260625T220000
wydzielenie planistyczne	https://www.gov.pl/zagospodarowanieprzestrzenne/app/StrefaPlanistyczna/PL.ZIPPZP.12030/280905-POG/1POG-5SK/20260625T220000
wydzielenie planistyczne	https://www.gov.pl/zagospodarowanieprzestrzenne/app/StrefaPlanistyczna/PL.ZIPPZP.12030/280905-POG/1POG-26SO/20260625T220000
wydzielenie planistyczne	https://www.gov.pl/zagospodarowanieprzestrzenne/app/StrefaPlanistyczna/PL.ZIPPZP.12030/280905-POG/1POG-25SO/20260625T220000
wydzielenie planistyczne	https://www.gov.pl/zagospodarowanieprzestrzenne/app/StrefaPlanistyczna/PL.ZIPPZP.12030/280905-POG/1POG-24SO/20260625T220000
wydzielenie planistyczne	https://www.gov.pl/zagospodarowanieprzestrzenne/app/StrefaPlanistyczna/PL.ZIPPZP.12030/280905-POG/1POG-23SO/20260625T220000
wydzielenie planistyczne	https://www.gov.pl/zagospodarowanieprzestrzenne/app/StrefaPlanistyczna/PL.ZIPPZP.12030/280905-POG/1POG-33SO/20260625T220000
wydzielenie planistyczne	https://www.gov.pl/zagospodarowanieprzestrzenne/app/StrefaPlanistyczna/PL.ZIPPZP.12030/280905-POG/1POG-22SO/20260625T220000
wydzielenie planistyczne	https://www.gov.pl/zagospodarowanieprzestrzenne/app/StrefaPlanistyczna/PL.ZIPPZP.12030/280905-POG/1POG-102SZ/20260625T220000
wydzielenie planistyczne	https://www.gov.pl/zagospodarowanieprzestrzenne/app/StrefaPlanistyczna/PL.ZIPPZP.12030/280905-POG/1POG-134SJ/20260625T220000
wydzielenie planistyczne	https://www.gov.pl/zagospodarowanieprzestrzenne/app/StrefaPlanistyczna/PL.ZIPPZP.12030/280905-POG/1POG-49SU/20260625T220000
wydzielenie planistyczne	https://www.gov.pl/zagospodarowanieprzestrzenne/app/StrefaPlanistyczna/PL.ZIPPZP.12030/280905-POG/1POG-47SU/20260625T220000
wydzielenie planistyczne	https://www.gov.pl/zagospodarowanieprzestrzenne/app/StrefaPlanistyczna/PL.ZIPPZP.12030/280905-POG/1POG-38SN/20260625T220000
wydzielenie planistyczne	https://www.gov.pl/zagospodarowanieprzestrzenne/app/StrefaPlanistyczna/PL.ZIPPZP.12030/280905-POG/1POG-103SZ/20260625T220000
wydzielenie planistyczne	https://www.gov.pl/zagospodarowanieprzestrzenne/app

	/StrefaPlanistyczna/PL.ZIPPZP.12030/280905-POG/1POG-39SN/20260625T220000
wydzielenie planistyczne	https://www.gov.pl/zagospodarowanieprzestrzenne/app/StrefaPlanistyczna/PL.ZIPPZP.12030/280905-POG/1POG-21SO/20260625T220000
wydzielenie planistyczne	https://www.gov.pl/zagospodarowanieprzestrzenne/app/StrefaPlanistyczna/PL.ZIPPZP.12030/280905-POG/1POG-5SI/20260625T220000
wydzielenie planistyczne	https://www.gov.pl/zagospodarowanieprzestrzenne/app/StrefaPlanistyczna/PL.ZIPPZP.12030/280905-POG/1POG-40SN/20260625T220000
wydzielenie planistyczne	https://www.gov.pl/zagospodarowanieprzestrzenne/app/StrefaPlanistyczna/PL.ZIPPZP.12030/280905-POG/1POG-135SJ/20260625T220000
wydzielenie planistyczne	https://www.gov.pl/zagospodarowanieprzestrzenne/app/StrefaPlanistyczna/PL.ZIPPZP.12030/280905-POG/1POG-136SJ/20260625T220000
wydzielenie planistyczne	https://www.gov.pl/zagospodarowanieprzestrzenne/app/StrefaPlanistyczna/PL.ZIPPZP.12030/280905-POG/1POG-40SW/20260625T220000
wydzielenie planistyczne	https://www.gov.pl/zagospodarowanieprzestrzenne/app/StrefaPlanistyczna/PL.ZIPPZP.12030/280905-POG/1POG-41SN/20260625T220000
wydzielenie planistyczne	https://www.gov.pl/zagospodarowanieprzestrzenne/app/StrefaPlanistyczna/PL.ZIPPZP.12030/280905-POG/1POG-4SP/20260625T220000
wydzielenie planistyczne	https://www.gov.pl/zagospodarowanieprzestrzenne/app/StrefaPlanistyczna/PL.ZIPPZP.12030/280905-POG/1POG-19SO/20260625T220000
wydzielenie planistyczne	https://www.gov.pl/zagospodarowanieprzestrzenne/app/StrefaPlanistyczna/PL.ZIPPZP.12030/280905-POG/1POG-137SJ/20260625T220000
wydzielenie planistyczne	https://www.gov.pl/zagospodarowanieprzestrzenne/app/StrefaPlanistyczna/PL.ZIPPZP.12030/280905-POG/1POG-115SZ/20260625T220000
wydzielenie planistyczne	https://www.gov.pl/zagospodarowanieprzestrzenne/app/StrefaPlanistyczna/PL.ZIPPZP.12030/280905-POG/1POG-116SZ/20260625T220000
wydzielenie planistyczne	https://www.gov.pl/zagospodarowanieprzestrzenne/app/StrefaPlanistyczna/PL.ZIPPZP.12030/280905-POG/1POG-18SO/20260625T220000
wydzielenie planistyczne	https://www.gov.pl/zagospodarowanieprzestrzenne/app/StrefaPlanistyczna/PL.ZIPPZP.12030/280905-POG/1POG-41SW/20260625T220000
wydzielenie planistyczne	https://www.gov.pl/zagospodarowanieprzestrzenne/app/StrefaPlanistyczna/PL.ZIPPZP.12030/280905-POG/1POG-42SN/20260625T220000
wydzielenie planistyczne	https://www.gov.pl/zagospodarowanieprzestrzenne/app/StrefaPlanistyczna/PL.ZIPPZP.12030/280905-POG/1POG-138SJ/20260625T220000
wydzielenie planistyczne	https://www.gov.pl/zagospodarowanieprzestrzenne/app

	/StrefaPlanistyczna/PL.ZIPPZP.12030/280905-POG/1POG-131SJ /20260625T220000
wydzielenie planistyczne	https://www.gov.pl/zagospodarowanieprzestrzenne/app /StrefaPlanistyczna/PL.ZIPPZP.12030/280905-POG/1POG-46SU /20260625T220000
wydzielenie planistyczne	https://www.gov.pl/zagospodarowanieprzestrzenne/app /StrefaPlanistyczna/PL.ZIPPZP.12030/280905-POG/1POG-130SJ /20260625T220000
wydzielenie planistyczne	https://www.gov.pl/zagospodarowanieprzestrzenne/app /StrefaPlanistyczna/PL.ZIPPZP.12030/280905-POG/1POG-42SU /20260625T220000
wydzielenie planistyczne	https://www.gov.pl/zagospodarowanieprzestrzenne/app /StrefaPlanistyczna/PL.ZIPPZP.12030/280905-POG/1POG-38SU /20260625T220000
wydzielenie planistyczne	https://www.gov.pl/zagospodarowanieprzestrzenne/app /StrefaPlanistyczna/PL.ZIPPZP.12030/280905-POG/1POG-121SJ /20260625T220000
wydzielenie planistyczne	https://www.gov.pl/zagospodarowanieprzestrzenne/app /StrefaPlanistyczna/PL.ZIPPZP.12030/280905-POG/1POG-104SJ /20260625T220000
wydzielenie planistyczne	https://www.gov.pl/zagospodarowanieprzestrzenne/app /StrefaPlanistyczna/PL.ZIPPZP.12030/280905-POG/1POG-117SZ /20260625T220000
wydzielenie planistyczne	https://www.gov.pl/zagospodarowanieprzestrzenne/app /StrefaPlanistyczna/PL.ZIPPZP.12030/280905-POG/1POG-101SJ /20260625T220000
wydzielenie planistyczne	https://www.gov.pl/zagospodarowanieprzestrzenne/app /StrefaPlanistyczna/PL.ZIPPZP.12030/280905-POG/1POG-16SO /20260625T220000
wydzielenie planistyczne	https://www.gov.pl/zagospodarowanieprzestrzenne/app /StrefaPlanistyczna/PL.ZIPPZP.12030/280905-POG/1POG-44SN /20260625T220000
wydzielenie planistyczne	https://www.gov.pl/zagospodarowanieprzestrzenne/app /StrefaPlanistyczna/PL.ZIPPZP.12030/280905-POG/1POG-37SU /20260625T220000
wydzielenie planistyczne	https://www.gov.pl/zagospodarowanieprzestrzenne/app /StrefaPlanistyczna/PL.ZIPPZP.12030/280905-POG/1POG-99SJ /20260625T220000
wydzielenie planistyczne	https://www.gov.pl/zagospodarowanieprzestrzenne/app /StrefaPlanistyczna/PL.ZIPPZP.12030/280905-POG/1POG-98SJ /20260625T220000
wydzielenie planistyczne	https://www.gov.pl/zagospodarowanieprzestrzenne/app /StrefaPlanistyczna/PL.ZIPPZP.12030/280905-POG/1POG-118SZ /20260625T220000
wydzielenie planistyczne	https://www.gov.pl/zagospodarowanieprzestrzenne/app /StrefaPlanistyczna/PL.ZIPPZP.12030/280905-POG/1POG-119SZ /20260625T220000
wydzielenie planistyczne	https://www.gov.pl/zagospodarowanieprzestrzenne/app /StrefaPlanistyczna/PL.ZIPPZP.12030/280905-POG/1POG-45SN /20260625T220000
wydzielenie planistyczne	https://www.gov.pl/zagospodarowanieprzestrzenne/app

	/StrefaPlanistyczna/PL.ZIPPZP.12030/280905-POG/1POG-97SJ /20260625T220000
wydzielenie planistyczne	https://www.gov.pl/zagospodarowanieprzestrzenne/app /StrefaPlanistyczna/PL.ZIPPZP.12030/280905-POG/1POG-120SZ /20260625T220000
wydzielenie planistyczne	https://www.gov.pl/zagospodarowanieprzestrzenne/app /StrefaPlanistyczna/PL.ZIPPZP.12030/280905-POG/1POG-140SJ /20260625T220000
wydzielenie planistyczne	https://www.gov.pl/zagospodarowanieprzestrzenne/app /StrefaPlanistyczna/PL.ZIPPZP.12030/280905-POG/1POG-139SJ /20260625T220000
wydzielenie planistyczne	https://www.gov.pl/zagospodarowanieprzestrzenne/app /StrefaPlanistyczna/PL.ZIPPZP.12030/280905-POG/1POG-121SZ /20260625T220000
wydzielenie planistyczne	https://www.gov.pl/zagospodarowanieprzestrzenne/app /StrefaPlanistyczna/PL.ZIPPZP.12030/280905-POG/1POG-122SZ /20260625T220000
wydzielenie planistyczne	https://www.gov.pl/zagospodarowanieprzestrzenne/app /StrefaPlanistyczna/PL.ZIPPZP.12030/280905-POG/1POG-69SR /20260625T220000
wydzielenie planistyczne	https://www.gov.pl/zagospodarowanieprzestrzenne/app /StrefaPlanistyczna/PL.ZIPPZP.12030/280905-POG/1POG-46SN /20260625T220000
wydzielenie planistyczne	https://www.gov.pl/zagospodarowanieprzestrzenne/app /StrefaPlanistyczna/PL.ZIPPZP.12030/280905-POG/1POG-47SN /20260625T220000
wydzielenie planistyczne	https://www.gov.pl/zagospodarowanieprzestrzenne/app /StrefaPlanistyczna/PL.ZIPPZP.12030/280905-POG/1POG-123SZ /20260625T220000
wydzielenie planistyczne	https://www.gov.pl/zagospodarowanieprzestrzenne/app /StrefaPlanistyczna/PL.ZIPPZP.12030/280905-POG/1POG-70SR /20260625T220000
wydzielenie planistyczne	https://www.gov.pl/zagospodarowanieprzestrzenne/app /StrefaPlanistyczna/PL.ZIPPZP.12030/280905-POG/1POG-48SN /20260625T220000
wydzielenie planistyczne	https://www.gov.pl/zagospodarowanieprzestrzenne/app /StrefaPlanistyczna/PL.ZIPPZP.12030/280905-POG/1POG-15SO /20260625T220000
wydzielenie planistyczne	https://www.gov.pl/zagospodarowanieprzestrzenne/app /StrefaPlanistyczna/PL.ZIPPZP.12030/280905-POG/1POG-14SO /20260625T220000
wydzielenie planistyczne	https://www.gov.pl/zagospodarowanieprzestrzenne/app /StrefaPlanistyczna/PL.ZIPPZP.12030/280905-POG/1POG-71SR /20260625T220000
wydzielenie planistyczne	https://www.gov.pl/zagospodarowanieprzestrzenne/app /StrefaPlanistyczna/PL.ZIPPZP.12030/280905-POG/1POG-72SR /20260625T220000
wydzielenie planistyczne	https://www.gov.pl/zagospodarowanieprzestrzenne/app /StrefaPlanistyczna/PL.ZIPPZP.12030/280905-POG/1POG-77SR /20260625T220000
wydzielenie planistyczne	https://www.gov.pl/zagospodarowanieprzestrzenne/app

	/StrefaPlanistyczna/PL.ZIPPZP.12030/280905-POG/1POG-79SR/20260625T220000
wydzielenie planistyczne	https://www.gov.pl/zagospodarowanieprzestrzenne/app/StrefaPlanistyczna/PL.ZIPPZP.12030/280905-POG/1POG-158SZ/20260625T220000
wydzielenie planistyczne	https://www.gov.pl/zagospodarowanieprzestrzenne/app/StrefaPlanistyczna/PL.ZIPPZP.12030/280905-POG/1POG-164SZ/20260625T220000
wydzielenie planistyczne	https://www.gov.pl/zagospodarowanieprzestrzenne/app/StrefaPlanistyczna/PL.ZIPPZP.12030/280905-POG/1POG-182SZ/20260625T220000
wydzielenie planistyczne	https://www.gov.pl/zagospodarowanieprzestrzenne/app/StrefaPlanistyczna/PL.ZIPPZP.12030/280905-POG/1POG-183SZ/20260625T220000
wydzielenie planistyczne	https://www.gov.pl/zagospodarowanieprzestrzenne/app/StrefaPlanistyczna/PL.ZIPPZP.12030/280905-POG/1POG-73SJ/20260625T220000
wydzielenie planistyczne	https://www.gov.pl/zagospodarowanieprzestrzenne/app/StrefaPlanistyczna/PL.ZIPPZP.12030/280905-POG/1POG-81SR/20260625T220000
wydzielenie planistyczne	https://www.gov.pl/zagospodarowanieprzestrzenne/app/StrefaPlanistyczna/PL.ZIPPZP.12030/280905-POG/1POG-82SR/20260625T220000
wydzielenie planistyczne	https://www.gov.pl/zagospodarowanieprzestrzenne/app/StrefaPlanistyczna/PL.ZIPPZP.12030/280905-POG/1POG-50SN/20260625T220000
wydzielenie planistyczne	https://www.gov.pl/zagospodarowanieprzestrzenne/app/StrefaPlanistyczna/PL.ZIPPZP.12030/280905-POG/1POG-56SJ/20260625T220000
wydzielenie planistyczne	https://www.gov.pl/zagospodarowanieprzestrzenne/app/StrefaPlanistyczna/PL.ZIPPZP.12030/280905-POG/1POG-55SJ/20260625T220000
wydzielenie planistyczne	https://www.gov.pl/zagospodarowanieprzestrzenne/app/StrefaPlanistyczna/PL.ZIPPZP.12030/280905-POG/1POG-1SP/20260625T220000
wydzielenie planistyczne	https://www.gov.pl/zagospodarowanieprzestrzenne/app/StrefaPlanistyczna/PL.ZIPPZP.12030/280905-POG/1POG-48SJ/20260625T220000
wydzielenie planistyczne	https://www.gov.pl/zagospodarowanieprzestrzenne/app/StrefaPlanistyczna/PL.ZIPPZP.12030/280905-POG/1POG-45SW/20260625T220000
wydzielenie planistyczne	https://www.gov.pl/zagospodarowanieprzestrzenne/app/StrefaPlanistyczna/PL.ZIPPZP.12030/280905-POG/1POG-221SZ/20260625T220000
wydzielenie planistyczne	https://www.gov.pl/zagospodarowanieprzestrzenne/app/StrefaPlanistyczna/PL.ZIPPZP.12030/280905-POG/1POG-32SJ/20260625T220000
wydzielenie planistyczne	https://www.gov.pl/zagospodarowanieprzestrzenne/app/StrefaPlanistyczna/PL.ZIPPZP.12030/280905-POG/1POG-222SZ/20260625T220000
wydzielenie planistyczne	https://www.gov.pl/zagospodarowanieprzestrzenne/app

	/StrefaPlanistyczna/PL.ZIPPZP.12030/280905-POG/1POG-1SJ /20260625T220000
wydzielenie planistyczne	https://www.gov.pl/zagospodarowanieprzestrzenne/app /StrefaPlanistyczna/PL.ZIPPZP.12030/280905-POG/1POG-180SZ /20260625T220000
wydzielenie planistyczne	https://www.gov.pl/zagospodarowanieprzestrzenne/app /StrefaPlanistyczna/PL.ZIPPZP.12030/280905-POG/1POG-177SZ /20260625T220000
wydzielenie planistyczne	https://www.gov.pl/zagospodarowanieprzestrzenne/app /StrefaPlanistyczna/PL.ZIPPZP.12030/280905-POG/1POG-13SO /20260625T220000
wydzielenie planistyczne	https://www.gov.pl/zagospodarowanieprzestrzenne/app /StrefaPlanistyczna/PL.ZIPPZP.12030/280905-POG/1POG-12SO /20260625T220000
wydzielenie planistyczne	https://www.gov.pl/zagospodarowanieprzestrzenne/app /StrefaPlanistyczna/PL.ZIPPZP.12030/280905-POG/1POG-159SZ /20260625T220000
wydzielenie planistyczne	https://www.gov.pl/zagospodarowanieprzestrzenne/app /StrefaPlanistyczna/PL.ZIPPZP.12030/280905-POG/1POG-70SZ /20260625T220000
wydzielenie planistyczne	https://www.gov.pl/zagospodarowanieprzestrzenne/app /StrefaPlanistyczna/PL.ZIPPZP.12030/280905-POG/1POG-85SR /20260625T220000
wydzielenie planistyczne	https://www.gov.pl/zagospodarowanieprzestrzenne/app /StrefaPlanistyczna/PL.ZIPPZP.12030/280905-POG/1POG-65SZ /20260625T220000
wydzielenie planistyczne	https://www.gov.pl/zagospodarowanieprzestrzenne/app /StrefaPlanistyczna/PL.ZIPPZP.12030/280905-POG/1POG-11SO /20260625T220000
wydzielenie planistyczne	https://www.gov.pl/zagospodarowanieprzestrzenne/app /StrefaPlanistyczna/PL.ZIPPZP.12030/280905-POG/1POG-25SU /20260625T220000
wydzielenie planistyczne	https://www.gov.pl/zagospodarowanieprzestrzenne/app /StrefaPlanistyczna/PL.ZIPPZP.12030/280905-POG/1POG-8SO /20260625T220000
wydzielenie planistyczne	https://www.gov.pl/zagospodarowanieprzestrzenne/app /StrefaPlanistyczna/PL.ZIPPZP.12030/280905-POG/1POG-32SO /20260625T220000
wydzielenie planistyczne	https://www.gov.pl/zagospodarowanieprzestrzenne/app /StrefaPlanistyczna/PL.ZIPPZP.12030/280905-POG/1POG-39SO /20260625T220000
wydzielenie planistyczne	https://www.gov.pl/zagospodarowanieprzestrzenne/app /StrefaPlanistyczna/PL.ZIPPZP.12030/280905-POG/1POG-52SN /20260625T220000
wydzielenie planistyczne	https://www.gov.pl/zagospodarowanieprzestrzenne/app /StrefaPlanistyczna/PL.ZIPPZP.12030/280905-POG/1POG-5SO /20260625T220000
wydzielenie planistyczne	https://www.gov.pl/zagospodarowanieprzestrzenne/app /StrefaPlanistyczna/PL.ZIPPZP.12030/280905-POG/1POG-6SC /20260625T220000
wydzielenie planistyczne	https://www.gov.pl/zagospodarowanieprzestrzenne/app

	/StrefaPlanistyczna/PL.ZIPPZP.12030/280905-POG/1POG-33SU/20260625T220000
wydzielenie planistyczne	https://www.gov.pl/zagospodarowanieprzestrzenne/app/StrefaPlanistyczna/PL.ZIPPZP.12030/280905-POG/1POG-7SC/20260625T220000
wydzielenie planistyczne	https://www.gov.pl/zagospodarowanieprzestrzenne/app/StrefaPlanistyczna/PL.ZIPPZP.12030/280905-POG/1POG-8SC/20260625T220000
wydzielenie planistyczne	https://www.gov.pl/zagospodarowanieprzestrzenne/app/StrefaPlanistyczna/PL.ZIPPZP.12030/280905-POG/1POG-9SC/20260625T220000
wydzielenie planistyczne	https://www.gov.pl/zagospodarowanieprzestrzenne/app/StrefaPlanistyczna/PL.ZIPPZP.12030/280905-POG/1POG-8SU/20260625T220000
wydzielenie planistyczne	https://www.gov.pl/zagospodarowanieprzestrzenne/app/StrefaPlanistyczna/PL.ZIPPZP.12030/280905-POG/1POG-12SU/20260625T220000
wydzielenie planistyczne	https://www.gov.pl/zagospodarowanieprzestrzenne/app/StrefaPlanistyczna/PL.ZIPPZP.12030/280905-POG/1POG-11SU/20260625T220000
wydzielenie planistyczne	https://www.gov.pl/zagospodarowanieprzestrzenne/app/StrefaPlanistyczna/PL.ZIPPZP.12030/280905-POG/1POG-6SN/20260625T220000
wydzielenie planistyczne	https://www.gov.pl/zagospodarowanieprzestrzenne/app/StrefaPlanistyczna/PL.ZIPPZP.12030/280905-POG/1POG-21SJ/20260625T220000
wydzielenie planistyczne	https://www.gov.pl/zagospodarowanieprzestrzenne/app/StrefaPlanistyczna/PL.ZIPPZP.12030/280905-POG/1POG-22SJ/20260625T220000
wydzielenie planistyczne	https://www.gov.pl/zagospodarowanieprzestrzenne/app/StrefaPlanistyczna/PL.ZIPPZP.12030/280905-POG/1POG-13SU/20260625T220000
wydzielenie planistyczne	https://www.gov.pl/zagospodarowanieprzestrzenne/app/StrefaPlanistyczna/PL.ZIPPZP.12030/280905-POG/1POG-14SU/20260625T220000
wydzielenie planistyczne	https://www.gov.pl/zagospodarowanieprzestrzenne/app/StrefaPlanistyczna/PL.ZIPPZP.12030/280905-POG/1POG-2SP/20260625T220000
wydzielenie planistyczne	https://www.gov.pl/zagospodarowanieprzestrzenne/app/StrefaPlanistyczna/PL.ZIPPZP.12030/280905-POG/1POG-23SJ/20260625T220000
wydzielenie planistyczne	https://www.gov.pl/zagospodarowanieprzestrzenne/app/StrefaPlanistyczna/PL.ZIPPZP.12030/280905-POG/1POG-15SU/20260625T220000
wydzielenie planistyczne	https://www.gov.pl/zagospodarowanieprzestrzenne/app/StrefaPlanistyczna/PL.ZIPPZP.12030/280905-POG/1POG-8SN/20260625T220000
wydzielenie planistyczne	https://www.gov.pl/zagospodarowanieprzestrzenne/app/StrefaPlanistyczna/PL.ZIPPZP.12030/280905-POG/1POG-17SW/20260625T220000
wydzielenie planistyczne	https://www.gov.pl/zagospodarowanieprzestrzenne/app

	/StrefaPlanistyczna/PL.ZIPPZP.12030/280905-POG/1POG-5SP /20260625T220000
wydzielenie planistyczne	https://www.gov.pl/zagospodarowanieprzestrzenne/app /StrefaPlanistyczna/PL.ZIPPZP.12030/280905-POG/1POG-17SU /20260625T220000
wydzielenie planistyczne	https://www.gov.pl/zagospodarowanieprzestrzenne/app /StrefaPlanistyczna/PL.ZIPPZP.12030/280905-POG/1POG-3SP /20260625T220000
wydzielenie planistyczne	https://www.gov.pl/zagospodarowanieprzestrzenne/app /StrefaPlanistyczna/PL.ZIPPZP.12030/280905-POG/1POG-16SU /20260625T220000
wydzielenie planistyczne	https://www.gov.pl/zagospodarowanieprzestrzenne/app /StrefaPlanistyczna/PL.ZIPPZP.12030/280905-POG/1POG-24SJ /20260625T220000
wydzielenie planistyczne	https://www.gov.pl/zagospodarowanieprzestrzenne/app /StrefaPlanistyczna/PL.ZIPPZP.12030/280905-POG/1POG-25SJ /20260625T220000
wydzielenie planistyczne	https://www.gov.pl/zagospodarowanieprzestrzenne/app /StrefaPlanistyczna/PL.ZIPPZP.12030/280905-POG/1POG-18SW /20260625T220000
wydzielenie planistyczne	https://www.gov.pl/zagospodarowanieprzestrzenne/app /StrefaPlanistyczna/PL.ZIPPZP.12030/280905-POG/1POG-19SW /20260625T220000
wydzielenie planistyczne	https://www.gov.pl/zagospodarowanieprzestrzenne/app /StrefaPlanistyczna/PL.ZIPPZP.12030/280905-POG/1POG-20SW /20260625T220000
wydzielenie planistyczne	https://www.gov.pl/zagospodarowanieprzestrzenne/app /StrefaPlanistyczna/PL.ZIPPZP.12030/280905-POG/1POG-19SU /20260625T220000
wydzielenie planistyczne	https://www.gov.pl/zagospodarowanieprzestrzenne/app /StrefaPlanistyczna/PL.ZIPPZP.12030/280905-POG/1POG-28SJ /20260625T220000
wydzielenie planistyczne	https://www.gov.pl/zagospodarowanieprzestrzenne/app /StrefaPlanistyczna/PL.ZIPPZP.12030/280905-POG/1POG-30SJ /20260625T220000
wydzielenie planistyczne	https://www.gov.pl/zagospodarowanieprzestrzenne/app /StrefaPlanistyczna/PL.ZIPPZP.12030/280905-POG/1POG-20SU /20260625T220000
wydzielenie planistyczne	https://www.gov.pl/zagospodarowanieprzestrzenne/app /StrefaPlanistyczna/PL.ZIPPZP.12030/280905-POG/1POG-6SK /20260625T220000
wydzielenie planistyczne	https://www.gov.pl/zagospodarowanieprzestrzenne/app /StrefaPlanistyczna/PL.ZIPPZP.12030/280905-POG/1POG-16SR /20260625T220000
wydzielenie planistyczne	https://www.gov.pl/zagospodarowanieprzestrzenne/app /StrefaPlanistyczna/PL.ZIPPZP.12030/280905-POG/1POG-1SH /20260625T220000
wydzielenie planistyczne	https://www.gov.pl/zagospodarowanieprzestrzenne/app /StrefaPlanistyczna/PL.ZIPPZP.12030/280905-POG/1POG-22SW /20260625T220000
wydzielenie planistyczne	https://www.gov.pl/zagospodarowanieprzestrzenne/app

	/StrefaPlanistyczna/PL.ZIPPZP.12030/280905-POG/1POG-23SU/20260625T220000
wydzielenie planistyczne	https://www.gov.pl/zagospodarowanieprzestrzenne/app/StrefaPlanistyczna/PL.ZIPPZP.12030/280905-POG/1POG-21SW/20260625T220000
wydzielenie planistyczne	https://www.gov.pl/zagospodarowanieprzestrzenne/app/StrefaPlanistyczna/PL.ZIPPZP.12030/280905-POG/1POG-22SU/20260625T220000
wydzielenie planistyczne	https://www.gov.pl/zagospodarowanieprzestrzenne/app/StrefaPlanistyczna/PL.ZIPPZP.12030/280905-POG/1POG-21SU/20260625T220000
wydzielenie planistyczne	https://www.gov.pl/zagospodarowanieprzestrzenne/app/StrefaPlanistyczna/PL.ZIPPZP.12030/280905-POG/1POG-31SJ/20260625T220000
wydzielenie planistyczne	https://www.gov.pl/zagospodarowanieprzestrzenne/app/StrefaPlanistyczna/PL.ZIPPZP.12030/280905-POG/1POG-33SJ/20260625T220000
wydzielenie planistyczne	https://www.gov.pl/zagospodarowanieprzestrzenne/app/StrefaPlanistyczna/PL.ZIPPZP.12030/280905-POG/1POG-9SN/20260625T220000
wydzielenie planistyczne	https://www.gov.pl/zagospodarowanieprzestrzenne/app/StrefaPlanistyczna/PL.ZIPPZP.12030/280905-POG/1POG-11SN/20260625T220000
wydzielenie planistyczne	https://www.gov.pl/zagospodarowanieprzestrzenne/app/StrefaPlanistyczna/PL.ZIPPZP.12030/280905-POG/1POG-17SR/20260625T220000
wydzielenie planistyczne	https://www.gov.pl/zagospodarowanieprzestrzenne/app/StrefaPlanistyczna/PL.ZIPPZP.12030/280905-POG/1POG-4SO/20260625T220000
wydzielenie planistyczne	https://www.gov.pl/zagospodarowanieprzestrzenne/app/StrefaPlanistyczna/PL.ZIPPZP.12030/280905-POG/1POG-3SO/20260625T220000
wydzielenie planistyczne	https://www.gov.pl/zagospodarowanieprzestrzenne/app/StrefaPlanistyczna/PL.ZIPPZP.12030/280905-POG/1POG-10SO/20260625T220000
wydzielenie planistyczne	https://www.gov.pl/zagospodarowanieprzestrzenne/app/StrefaPlanistyczna/PL.ZIPPZP.12030/280905-POG/1POG-61SZ/20260625T220000
wydzielenie planistyczne	https://www.gov.pl/zagospodarowanieprzestrzenne/app/StrefaPlanistyczna/PL.ZIPPZP.12030/280905-POG/1POG-62SZ/20260625T220000
wydzielenie planistyczne	https://www.gov.pl/zagospodarowanieprzestrzenne/app/StrefaPlanistyczna/PL.ZIPPZP.12030/280905-POG/1POG-63SZ/20260625T220000
wydzielenie planistyczne	https://www.gov.pl/zagospodarowanieprzestrzenne/app/StrefaPlanistyczna/PL.ZIPPZP.12030/280905-POG/1POG-15SN/20260625T220000
wydzielenie planistyczne	https://www.gov.pl/zagospodarowanieprzestrzenne/app/StrefaPlanistyczna/PL.ZIPPZP.12030/280905-POG/1POG-26SU/20260625T220000
wydzielenie planistyczne	https://www.gov.pl/zagospodarowanieprzestrzenne/app

	/StrefaPlanistyczna/PL.ZIPPZP.12030/280905-POG/1POG-27SU/20260625T220000
wydzielenie planistyczne	https://www.gov.pl/zagospodarowanieprzestrzenne/app/StrefaPlanistyczna/PL.ZIPPZP.12030/280905-POG/1POG-51SJ/20260625T220000
wydzielenie planistyczne	https://www.gov.pl/zagospodarowanieprzestrzenne/app/StrefaPlanistyczna/PL.ZIPPZP.12030/280905-POG/1POG-9SO/20260625T220000
wydzielenie planistyczne	https://www.gov.pl/zagospodarowanieprzestrzenne/app/StrefaPlanistyczna/PL.ZIPPZP.12030/280905-POG/1POG-73SZ/20260625T220000
wydzielenie planistyczne	https://www.gov.pl/zagospodarowanieprzestrzenne/app/StrefaPlanistyczna/PL.ZIPPZP.12030/280905-POG/1POG-72SZ/20260625T220000
wydzielenie planistyczne	https://www.gov.pl/zagospodarowanieprzestrzenne/app/StrefaPlanistyczna/PL.ZIPPZP.12030/280905-POG/1POG-74SZ/20260625T220000
wydzielenie planistyczne	https://www.gov.pl/zagospodarowanieprzestrzenne/app/StrefaPlanistyczna/PL.ZIPPZP.12030/280905-POG/1POG-36SJ/20260625T220000
wydzielenie planistyczne	https://www.gov.pl/zagospodarowanieprzestrzenne/app/StrefaPlanistyczna/PL.ZIPPZP.12030/280905-POG/1POG-34SJ/20260625T220000
wydzielenie planistyczne	https://www.gov.pl/zagospodarowanieprzestrzenne/app/StrefaPlanistyczna/PL.ZIPPZP.12030/280905-POG/1POG-38SJ/20260625T220000
wydzielenie planistyczne	https://www.gov.pl/zagospodarowanieprzestrzenne/app/StrefaPlanistyczna/PL.ZIPPZP.12030/280905-POG/1POG-39SJ/20260625T220000
wydzielenie planistyczne	https://www.gov.pl/zagospodarowanieprzestrzenne/app/StrefaPlanistyczna/PL.ZIPPZP.12030/280905-POG/1POG-22SR/20260625T220000
wydzielenie planistyczne	https://www.gov.pl/zagospodarowanieprzestrzenne/app/StrefaPlanistyczna/PL.ZIPPZP.12030/280905-POG/1POG-23SR/20260625T220000
wydzielenie planistyczne	https://www.gov.pl/zagospodarowanieprzestrzenne/app/StrefaPlanistyczna/PL.ZIPPZP.12030/280905-POG/1POG-24SR/20260625T220000
wydzielenie planistyczne	https://www.gov.pl/zagospodarowanieprzestrzenne/app/StrefaPlanistyczna/PL.ZIPPZP.12030/280905-POG/1POG-24SU/20260625T220000
wydzielenie planistyczne	https://www.gov.pl/zagospodarowanieprzestrzenne/app/StrefaPlanistyczna/PL.ZIPPZP.12030/280905-POG/1POG-40SJ/20260625T220000
wydzielenie planistyczne	https://www.gov.pl/zagospodarowanieprzestrzenne/app/StrefaPlanistyczna/PL.ZIPPZP.12030/280905-POG/1POG-41SJ/20260625T220000
wydzielenie planistyczne	https://www.gov.pl/zagospodarowanieprzestrzenne/app/StrefaPlanistyczna/PL.ZIPPZP.12030/280905-POG/1POG-13SN/20260625T220000
wydzielenie planistyczne	https://www.gov.pl/zagospodarowanieprzestrzenne/app

	/StrefaPlanistyczna/PL.ZIPPZP.12030/280905-POG/1POG-14SN/20260625T220000
wydzielenie planistyczne	https://www.gov.pl/zagospodarowanieprzestrzenne/app/StrefaPlanistyczna/PL.ZIPPZP.12030/280905-POG/1POG-23SW/20260625T220000
wydzielenie planistyczne	https://www.gov.pl/zagospodarowanieprzestrzenne/app/StrefaPlanistyczna/PL.ZIPPZP.12030/280905-POG/1POG-46SJ/20260625T220000
wydzielenie planistyczne	https://www.gov.pl/zagospodarowanieprzestrzenne/app/StrefaPlanistyczna/PL.ZIPPZP.12030/280905-POG/1POG-43SJ/20260625T220000
wydzielenie planistyczne	https://www.gov.pl/zagospodarowanieprzestrzenne/app/StrefaPlanistyczna/PL.ZIPPZP.12030/280905-POG/1POG-44SJ/20260625T220000
wydzielenie planistyczne	https://www.gov.pl/zagospodarowanieprzestrzenne/app/StrefaPlanistyczna/PL.ZIPPZP.12030/280905-POG/1POG-45SJ/20260625T220000
wydzielenie planistyczne	https://www.gov.pl/zagospodarowanieprzestrzenne/app/StrefaPlanistyczna/PL.ZIPPZP.12030/280905-POG/1POG-49SJ/20260625T220000
wydzielenie planistyczne	https://www.gov.pl/zagospodarowanieprzestrzenne/app/StrefaPlanistyczna/PL.ZIPPZP.12030/280905-POG/1POG-53SJ/20260625T220000
wydzielenie planistyczne	https://www.gov.pl/zagospodarowanieprzestrzenne/app/StrefaPlanistyczna/PL.ZIPPZP.12030/280905-POG/1POG-75SZ/20260625T220000
wydzielenie planistyczne	https://www.gov.pl/zagospodarowanieprzestrzenne/app/StrefaPlanistyczna/PL.ZIPPZP.12030/280905-POG/1POG-19SN/20260625T220000
wydzielenie planistyczne	https://www.gov.pl/zagospodarowanieprzestrzenne/app/StrefaPlanistyczna/PL.ZIPPZP.12030/280905-POG/1POG-26SW/20260625T220000
wydzielenie planistyczne	https://www.gov.pl/zagospodarowanieprzestrzenne/app/StrefaPlanistyczna/PL.ZIPPZP.12030/280905-POG/1POG-10SP/20260625T220000
wydzielenie planistyczne	https://www.gov.pl/zagospodarowanieprzestrzenne/app/StrefaPlanistyczna/PL.ZIPPZP.12030/280905-POG/1POG-109SJ/20260625T220000
wydzielenie planistyczne	https://www.gov.pl/zagospodarowanieprzestrzenne/app/StrefaPlanistyczna/PL.ZIPPZP.12030/280905-POG/1POG-110SJ/20260625T220000
wydzielenie planistyczne	https://www.gov.pl/zagospodarowanieprzestrzenne/app/StrefaPlanistyczna/PL.ZIPPZP.12030/280905-POG/1POG-18SP/20260625T220000
wydzielenie planistyczne	https://www.gov.pl/zagospodarowanieprzestrzenne/app/StrefaPlanistyczna/PL.ZIPPZP.12030/280905-POG/1POG-89SZ/20260625T220000
wydzielenie planistyczne	https://www.gov.pl/zagospodarowanieprzestrzenne/app/StrefaPlanistyczna/PL.ZIPPZP.12030/280905-POG/1POG-88SZ/20260625T220000
wydzielenie planistyczne	https://www.gov.pl/zagospodarowanieprzestrzenne/app

	/StrefaPlanistyczna/PL.ZIPPZP.12030/280905-POG/1POG-87SZ /20260625T220000
wydzielenie planistyczne	https://www.gov.pl/zagospodarowanieprzestrzenne/app /StrefaPlanistyczna/PL.ZIPPZP.12030/280905-POG/1POG-86SZ /20260625T220000
wydzielenie planistyczne	https://www.gov.pl/zagospodarowanieprzestrzenne/app /StrefaPlanistyczna/PL.ZIPPZP.12030/280905-POG/1POG-90SZ /20260625T220000
wydzielenie planistyczne	https://www.gov.pl/zagospodarowanieprzestrzenne/app /StrefaPlanistyczna/PL.ZIPPZP.12030/280905-POG/1POG-112SJ /20260625T220000
wydzielenie planistyczne	https://www.gov.pl/zagospodarowanieprzestrzenne/app /StrefaPlanistyczna/PL.ZIPPZP.12030/280905-POG/1POG-113SJ /20260625T220000
wydzielenie planistyczne	https://www.gov.pl/zagospodarowanieprzestrzenne/app /StrefaPlanistyczna/PL.ZIPPZP.12030/280905-POG/1POG-115SJ /20260625T220000
wydzielenie planistyczne	https://www.gov.pl/zagospodarowanieprzestrzenne/app /StrefaPlanistyczna/PL.ZIPPZP.12030/280905-POG/1POG-91SZ /20260625T220000
wydzielenie planistyczne	https://www.gov.pl/zagospodarowanieprzestrzenne/app /StrefaPlanistyczna/PL.ZIPPZP.12030/280905-POG/1POG-109SZ /20260625T220000
wydzielenie planistyczne	https://www.gov.pl/zagospodarowanieprzestrzenne/app /StrefaPlanistyczna/PL.ZIPPZP.12030/280905-POG/1POG-108SZ /20260625T220000
wydzielenie planistyczne	https://www.gov.pl/zagospodarowanieprzestrzenne/app /StrefaPlanistyczna/PL.ZIPPZP.12030/280905-POG/1POG-107SZ /20260625T220000
wydzielenie planistyczne	https://www.gov.pl/zagospodarowanieprzestrzenne/app /StrefaPlanistyczna/PL.ZIPPZP.12030/280905-POG/1POG-106SZ /20260625T220000
wydzielenie planistyczne	https://www.gov.pl/zagospodarowanieprzestrzenne/app /StrefaPlanistyczna/PL.ZIPPZP.12030/280905-POG/1POG-105SZ /20260625T220000
wydzielenie planistyczne	https://www.gov.pl/zagospodarowanieprzestrzenne/app /StrefaPlanistyczna/PL.ZIPPZP.12030/280905-POG/1POG-104SZ /20260625T220000
wydzielenie planistyczne	https://www.gov.pl/zagospodarowanieprzestrzenne/app /StrefaPlanistyczna/PL.ZIPPZP.12030/280905-POG/1POG-114SZ /20260625T220000
wydzielenie planistyczne	https://www.gov.pl/zagospodarowanieprzestrzenne/app /StrefaPlanistyczna/PL.ZIPPZP.12030/280905-POG/1POG-113SZ /20260625T220000
wydzielenie planistyczne	https://www.gov.pl/zagospodarowanieprzestrzenne/app /StrefaPlanistyczna/PL.ZIPPZP.12030/280905-POG/1POG-112SZ /20260625T220000
wydzielenie planistyczne	https://www.gov.pl/zagospodarowanieprzestrzenne/app /StrefaPlanistyczna/PL.ZIPPZP.12030/280905-POG/1POG-111SZ /20260625T220000
wydzielenie planistyczne	https://www.gov.pl/zagospodarowanieprzestrzenne/app

	/StrefaPlanistyczna/PL.ZIPPZP.12030/280905-POG/1POG-110SZ/20260625T220000
wydzielenie planistyczne	https://www.gov.pl/zagospodarowanieprzestrzenne/app/StrefaPlanistyczna/PL.ZIPPZP.12030/280905-POG/1POG-141SZ/20260625T220000
wydzielenie planistyczne	https://www.gov.pl/zagospodarowanieprzestrzenne/app/StrefaPlanistyczna/PL.ZIPPZP.12030/280905-POG/1POG-130SZ/20260625T220000
wydzielenie planistyczne	https://www.gov.pl/zagospodarowanieprzestrzenne/app/StrefaPlanistyczna/PL.ZIPPZP.12030/280905-POG/1POG-140SZ/20260625T220000
wydzielenie planistyczne	https://www.gov.pl/zagospodarowanieprzestrzenne/app/StrefaPlanistyczna/PL.ZIPPZP.12030/280905-POG/1POG-125SZ/20260625T220000
wydzielenie planistyczne	https://www.gov.pl/zagospodarowanieprzestrzenne/app/StrefaPlanistyczna/PL.ZIPPZP.12030/280905-POG/1POG-138SZ/20260625T220000
wydzielenie planistyczne	https://www.gov.pl/zagospodarowanieprzestrzenne/app/StrefaPlanistyczna/PL.ZIPPZP.12030/280905-POG/1POG-139SZ/20260625T220000
wydzielenie planistyczne	https://www.gov.pl/zagospodarowanieprzestrzenne/app/StrefaPlanistyczna/PL.ZIPPZP.12030/280905-POG/1POG-124SZ/20260625T220000
wydzielenie planistyczne	https://www.gov.pl/zagospodarowanieprzestrzenne/app/StrefaPlanistyczna/PL.ZIPPZP.12030/280905-POG/1POG-129SZ/20260625T220000
wydzielenie planistyczne	https://www.gov.pl/zagospodarowanieprzestrzenne/app/StrefaPlanistyczna/PL.ZIPPZP.12030/280905-POG/1POG-128SZ/20260625T220000
wydzielenie planistyczne	https://www.gov.pl/zagospodarowanieprzestrzenne/app/StrefaPlanistyczna/PL.ZIPPZP.12030/280905-POG/1POG-135SZ/20260625T220000
wydzielenie planistyczne	https://www.gov.pl/zagospodarowanieprzestrzenne/app/StrefaPlanistyczna/PL.ZIPPZP.12030/280905-POG/1POG-134SZ/20260625T220000
wydzielenie planistyczne	https://www.gov.pl/zagospodarowanieprzestrzenne/app/StrefaPlanistyczna/PL.ZIPPZP.12030/280905-POG/1POG-126SZ/20260625T220000
wydzielenie planistyczne	https://www.gov.pl/zagospodarowanieprzestrzenne/app/StrefaPlanistyczna/PL.ZIPPZP.12030/280905-POG/1POG-127SZ/20260625T220000
wydzielenie planistyczne	https://www.gov.pl/zagospodarowanieprzestrzenne/app/StrefaPlanistyczna/PL.ZIPPZP.12030/280905-POG/1POG-133SZ/20260625T220000
wydzielenie planistyczne	https://www.gov.pl/zagospodarowanieprzestrzenne/app/StrefaPlanistyczna/PL.ZIPPZP.12030/280905-POG/1POG-132SZ/20260625T220000
wydzielenie planistyczne	https://www.gov.pl/zagospodarowanieprzestrzenne/app/StrefaPlanistyczna/PL.ZIPPZP.12030/280905-POG/1POG-131SZ/20260625T220000
wydzielenie planistyczne	https://www.gov.pl/zagospodarowanieprzestrzenne/app

	/StrefaPlanistyczna/PL.ZIPPZP.12030/280905-POG/1POG-142SZ/20260625T220000
wydzielenie planistyczne	https://www.gov.pl/zagospodarowanieprzestrzenne/app/StrefaPlanistyczna/PL.ZIPPZP.12030/280905-POG/1POG-143SZ/20260625T220000
wydzielenie planistyczne	https://www.gov.pl/zagospodarowanieprzestrzenne/app/StrefaPlanistyczna/PL.ZIPPZP.12030/280905-POG/1POG-144SZ/20260625T220000
wydzielenie planistyczne	https://www.gov.pl/zagospodarowanieprzestrzenne/app/StrefaPlanistyczna/PL.ZIPPZP.12030/280905-POG/1POG-145SZ/20260625T220000
wydzielenie planistyczne	https://www.gov.pl/zagospodarowanieprzestrzenne/app/StrefaPlanistyczna/PL.ZIPPZP.12030/280905-POG/1POG-146SZ/20260625T220000
wydzielenie planistyczne	https://www.gov.pl/zagospodarowanieprzestrzenne/app/StrefaPlanistyczna/PL.ZIPPZP.12030/280905-POG/1POG-148SZ/20260625T220000
wydzielenie planistyczne	https://www.gov.pl/zagospodarowanieprzestrzenne/app/StrefaPlanistyczna/PL.ZIPPZP.12030/280905-POG/1POG-89SJ/20260625T220000
wydzielenie planistyczne	https://www.gov.pl/zagospodarowanieprzestrzenne/app/StrefaPlanistyczna/PL.ZIPPZP.12030/280905-POG/1POG-91SJ/20260625T220000
wydzielenie planistyczne	https://www.gov.pl/zagospodarowanieprzestrzenne/app/StrefaPlanistyczna/PL.ZIPPZP.12030/280905-POG/1POG-150SZ/20260625T220000
wydzielenie planistyczne	https://www.gov.pl/zagospodarowanieprzestrzenne/app/StrefaPlanistyczna/PL.ZIPPZP.12030/280905-POG/1POG-36SU/20260625T220000
wydzielenie planistyczne	https://www.gov.pl/zagospodarowanieprzestrzenne/app/StrefaPlanistyczna/PL.ZIPPZP.12030/280905-POG/1POG-149SZ/20260625T220000
wydzielenie planistyczne	https://www.gov.pl/zagospodarowanieprzestrzenne/app/StrefaPlanistyczna/PL.ZIPPZP.12030/280905-POG/1POG-151SZ/20260625T220000
wydzielenie planistyczne	https://www.gov.pl/zagospodarowanieprzestrzenne/app/StrefaPlanistyczna/PL.ZIPPZP.12030/280905-POG/1POG-152SZ/20260625T220000
wydzielenie planistyczne	https://www.gov.pl/zagospodarowanieprzestrzenne/app/StrefaPlanistyczna/PL.ZIPPZP.12030/280905-POG/1POG-153SZ/20260625T220000
wydzielenie planistyczne	https://www.gov.pl/zagospodarowanieprzestrzenne/app/StrefaPlanistyczna/PL.ZIPPZP.12030/280905-POG/1POG-154SZ/20260625T220000
wydzielenie planistyczne	https://www.gov.pl/zagospodarowanieprzestrzenne/app/StrefaPlanistyczna/PL.ZIPPZP.12030/280905-POG/1POG-75SR/20260625T220000
wydzielenie planistyczne	https://www.gov.pl/zagospodarowanieprzestrzenne/app/StrefaPlanistyczna/PL.ZIPPZP.12030/280905-POG/1POG-155SZ/20260625T220000
wydzielenie planistyczne	https://www.gov.pl/zagospodarowanieprzestrzenne/app

	/StrefaPlanistyczna/PL.ZIPPZP.12030/280905-POG/1POG-88SJ /20260625T220000
wydzielenie planistyczne	https://www.gov.pl/zagospodarowanieprzestrzenne/app /StrefaPlanistyczna/PL.ZIPPZP.12030/280905-POG/1POG-157SZ /20260625T220000
wydzielenie planistyczne	https://www.gov.pl/zagospodarowanieprzestrzenne/app /StrefaPlanistyczna/PL.ZIPPZP.12030/280905-POG/1POG-160SZ /20260625T220000
wydzielenie planistyczne	https://www.gov.pl/zagospodarowanieprzestrzenne/app /StrefaPlanistyczna/PL.ZIPPZP.12030/280905-POG/1POG-170SZ /20260625T220000
wydzielenie planistyczne	https://www.gov.pl/zagospodarowanieprzestrzenne/app /StrefaPlanistyczna/PL.ZIPPZP.12030/280905-POG/1POG-168SZ /20260625T220000
wydzielenie planistyczne	https://www.gov.pl/zagospodarowanieprzestrzenne/app /StrefaPlanistyczna/PL.ZIPPZP.12030/280905-POG/1POG-169SZ /20260625T220000
wydzielenie planistyczne	https://www.gov.pl/zagospodarowanieprzestrzenne/app /StrefaPlanistyczna/PL.ZIPPZP.12030/280905-POG/1POG-167SZ /20260625T220000
wydzielenie planistyczne	https://www.gov.pl/zagospodarowanieprzestrzenne/app /StrefaPlanistyczna/PL.ZIPPZP.12030/280905-POG/1POG-165SZ /20260625T220000
wydzielenie planistyczne	https://www.gov.pl/zagospodarowanieprzestrzenne/app /StrefaPlanistyczna/PL.ZIPPZP.12030/280905-POG/1POG-166SZ /20260625T220000
wydzielenie planistyczne	https://www.gov.pl/zagospodarowanieprzestrzenne/app /StrefaPlanistyczna/PL.ZIPPZP.12030/280905-POG/1POG-163SZ /20260625T220000
wydzielenie planistyczne	https://www.gov.pl/zagospodarowanieprzestrzenne/app /StrefaPlanistyczna/PL.ZIPPZP.12030/280905-POG/1POG-162SZ /20260625T220000
wydzielenie planistyczne	https://www.gov.pl/zagospodarowanieprzestrzenne/app /StrefaPlanistyczna/PL.ZIPPZP.12030/280905-POG/1POG-161SZ /20260625T220000
wydzielenie planistyczne	https://www.gov.pl/zagospodarowanieprzestrzenne/app /StrefaPlanistyczna/PL.ZIPPZP.12030/280905-POG/1POG-176SZ /20260625T220000
wydzielenie planistyczne	https://www.gov.pl/zagospodarowanieprzestrzenne/app /StrefaPlanistyczna/PL.ZIPPZP.12030/280905-POG/1POG-178SZ /20260625T220000
wydzielenie planistyczne	https://www.gov.pl/zagospodarowanieprzestrzenne/app /StrefaPlanistyczna/PL.ZIPPZP.12030/280905-POG/1POG-174SZ /20260625T220000
wydzielenie planistyczne	https://www.gov.pl/zagospodarowanieprzestrzenne/app /StrefaPlanistyczna/PL.ZIPPZP.12030/280905-POG/1POG-175SZ /20260625T220000
wydzielenie planistyczne	https://www.gov.pl/zagospodarowanieprzestrzenne/app /StrefaPlanistyczna/PL.ZIPPZP.12030/280905-POG/1POG-81SJ /20260625T220000
wydzielenie planistyczne	https://www.gov.pl/zagospodarowanieprzestrzenne/app

	/StrefaPlanistyczna/PL.ZIPPZP.12030/280905-POG/1POG-83SJ /20260625T220000
wydzielenie planistyczne	https://www.gov.pl/zagospodarowanieprzestrzenne/app /StrefaPlanistyczna/PL.ZIPPZP.12030/280905-POG/1POG-172SZ /20260625T220000
wydzielenie planistyczne	https://www.gov.pl/zagospodarowanieprzestrzenne/app /StrefaPlanistyczna/PL.ZIPPZP.12030/280905-POG/1POG-179SZ /20260625T220000
wydzielenie planistyczne	https://www.gov.pl/zagospodarowanieprzestrzenne/app /StrefaPlanistyczna/PL.ZIPPZP.12030/280905-POG/1POG-181SZ /20260625T220000
wydzielenie planistyczne	https://www.gov.pl/zagospodarowanieprzestrzenne/app /StrefaPlanistyczna/PL.ZIPPZP.12030/280905-POG/1POG-80SJ /20260625T220000
wydzielenie planistyczne	https://www.gov.pl/zagospodarowanieprzestrzenne/app /StrefaPlanistyczna/PL.ZIPPZP.12030/280905-POG/1POG-79SJ /20260625T220000
wydzielenie planistyczne	https://www.gov.pl/zagospodarowanieprzestrzenne/app /StrefaPlanistyczna/PL.ZIPPZP.12030/280905-POG/1POG-184SZ /20260625T220000
wydzielenie planistyczne	https://www.gov.pl/zagospodarowanieprzestrzenne/app /StrefaPlanistyczna/PL.ZIPPZP.12030/280905-POG/1POG-187SZ /20260625T220000
wydzielenie planistyczne	https://www.gov.pl/zagospodarowanieprzestrzenne/app /StrefaPlanistyczna/PL.ZIPPZP.12030/280905-POG/1POG-76SJ /20260625T220000
wydzielenie planistyczne	https://www.gov.pl/zagospodarowanieprzestrzenne/app /StrefaPlanistyczna/PL.ZIPPZP.12030/280905-POG/1POG-78SJ /20260625T220000
wydzielenie planistyczne	https://www.gov.pl/zagospodarowanieprzestrzenne/app /StrefaPlanistyczna/PL.ZIPPZP.12030/280905-POG/1POG-189SZ /20260625T220000
wydzielenie planistyczne	https://www.gov.pl/zagospodarowanieprzestrzenne/app /StrefaPlanistyczna/PL.ZIPPZP.12030/280905-POG/1POG-188SZ /20260625T220000
wydzielenie planistyczne	https://www.gov.pl/zagospodarowanieprzestrzenne/app /StrefaPlanistyczna/PL.ZIPPZP.12030/280905-POG/1POG-191SZ /20260625T220000
wydzielenie planistyczne	https://www.gov.pl/zagospodarowanieprzestrzenne/app /StrefaPlanistyczna/PL.ZIPPZP.12030/280905-POG/1POG-190SZ /20260625T220000
wydzielenie planistyczne	https://www.gov.pl/zagospodarowanieprzestrzenne/app /StrefaPlanistyczna/PL.ZIPPZP.12030/280905-POG/1POG-192SZ /20260625T220000
wydzielenie planistyczne	https://www.gov.pl/zagospodarowanieprzestrzenne/app /StrefaPlanistyczna/PL.ZIPPZP.12030/280905-POG/1POG-193SZ /20260625T220000
wydzielenie planistyczne	https://www.gov.pl/zagospodarowanieprzestrzenne/app /StrefaPlanistyczna/PL.ZIPPZP.12030/280905-POG/1POG-194SZ /20260625T220000
wydzielenie planistyczne	https://www.gov.pl/zagospodarowanieprzestrzenne/app

	/StrefaPlanistyczna/PL.ZIPPZP.12030/280905-POG/1POG-75SJ /20260625T220000
wydzielenie planistyczne	https://www.gov.pl/zagospodarowanieprzestrzenne/app /StrefaPlanistyczna/PL.ZIPPZP.12030/280905-POG/1POG-195SZ /20260625T220000
wydzielenie planistyczne	https://www.gov.pl/zagospodarowanieprzestrzenne/app /StrefaPlanistyczna/PL.ZIPPZP.12030/280905-POG/1POG-197SZ /20260625T220000
wydzielenie planistyczne	https://www.gov.pl/zagospodarowanieprzestrzenne/app /StrefaPlanistyczna/PL.ZIPPZP.12030/280905-POG/1POG-196SZ /20260625T220000
wydzielenie planistyczne	https://www.gov.pl/zagospodarowanieprzestrzenne/app /StrefaPlanistyczna/PL.ZIPPZP.12030/280905-POG/1POG-198SZ /20260625T220000
wydzielenie planistyczne	https://www.gov.pl/zagospodarowanieprzestrzenne/app /StrefaPlanistyczna/PL.ZIPPZP.12030/280905-POG/1POG-200SZ /20260625T220000
wydzielenie planistyczne	https://www.gov.pl/zagospodarowanieprzestrzenne/app /StrefaPlanistyczna/PL.ZIPPZP.12030/280905-POG/1POG-199SZ /20260625T220000
wydzielenie planistyczne	https://www.gov.pl/zagospodarowanieprzestrzenne/app /StrefaPlanistyczna/PL.ZIPPZP.12030/280905-POG/1POG-203SZ /20260625T220000
wydzielenie planistyczne	https://www.gov.pl/zagospodarowanieprzestrzenne/app /StrefaPlanistyczna/PL.ZIPPZP.12030/280905-POG/1POG-202SZ /20260625T220000
wydzielenie planistyczne	https://www.gov.pl/zagospodarowanieprzestrzenne/app /StrefaPlanistyczna/PL.ZIPPZP.12030/280905-POG/1POG-201SZ /20260625T220000
wydzielenie planistyczne	https://www.gov.pl/zagospodarowanieprzestrzenne/app /StrefaPlanistyczna/PL.ZIPPZP.12030/280905-POG/1POG-204SZ /20260625T220000
wydzielenie planistyczne	https://www.gov.pl/zagospodarowanieprzestrzenne/app /StrefaPlanistyczna/PL.ZIPPZP.12030/280905-POG/1POG-207SZ /20260625T220000
wydzielenie planistyczne	https://www.gov.pl/zagospodarowanieprzestrzenne/app /StrefaPlanistyczna/PL.ZIPPZP.12030/280905-POG/1POG-71SJ /20260625T220000
wydzielenie planistyczne	https://www.gov.pl/zagospodarowanieprzestrzenne/app /StrefaPlanistyczna/PL.ZIPPZP.12030/280905-POG/1POG-210SZ /20260625T220000
wydzielenie planistyczne	https://www.gov.pl/zagospodarowanieprzestrzenne/app /StrefaPlanistyczna/PL.ZIPPZP.12030/280905-POG/1POG-208SZ /20260625T220000
wydzielenie planistyczne	https://www.gov.pl/zagospodarowanieprzestrzenne/app /StrefaPlanistyczna/PL.ZIPPZP.12030/280905-POG/1POG-206SZ /20260625T220000
wydzielenie planistyczne	https://www.gov.pl/zagospodarowanieprzestrzenne/app /StrefaPlanistyczna/PL.ZIPPZP.12030/280905-POG/1POG-209SZ /20260625T220000
wydzielenie planistyczne	https://www.gov.pl/zagospodarowanieprzestrzenne/app

	/StrefaPlanistyczna/PL.ZIPPZP.12030/280905-POG/1POG-205SZ/20260625T220000
wydzielenie planistyczne	https://www.gov.pl/zagospodarowanieprzestrzenne/app/StrefaPlanistyczna/PL.ZIPPZP.12030/280905-POG/1POG-66SJ/20260625T220000
wydzielenie planistyczne	https://www.gov.pl/zagospodarowanieprzestrzenne/app/StrefaPlanistyczna/PL.ZIPPZP.12030/280905-POG/1POG-211SZ/20260625T220000
wydzielenie planistyczne	https://www.gov.pl/zagospodarowanieprzestrzenne/app/StrefaPlanistyczna/PL.ZIPPZP.12030/280905-POG/1POG-70SJ/20260625T220000
wydzielenie planistyczne	https://www.gov.pl/zagospodarowanieprzestrzenne/app/StrefaPlanistyczna/PL.ZIPPZP.12030/280905-POG/1POG-215SZ/20260625T220000
wydzielenie planistyczne	https://www.gov.pl/zagospodarowanieprzestrzenne/app/StrefaPlanistyczna/PL.ZIPPZP.12030/280905-POG/1POG-214SZ/20260625T220000
wydzielenie planistyczne	https://www.gov.pl/zagospodarowanieprzestrzenne/app/StrefaPlanistyczna/PL.ZIPPZP.12030/280905-POG/1POG-216SZ/20260625T220000
wydzielenie planistyczne	https://www.gov.pl/zagospodarowanieprzestrzenne/app/StrefaPlanistyczna/PL.ZIPPZP.12030/280905-POG/1POG-218SZ/20260625T220000
wydzielenie planistyczne	https://www.gov.pl/zagospodarowanieprzestrzenne/app/StrefaPlanistyczna/PL.ZIPPZP.12030/280905-POG/1POG-217SZ/20260625T220000
wydzielenie planistyczne	https://www.gov.pl/zagospodarowanieprzestrzenne/app/StrefaPlanistyczna/PL.ZIPPZP.12030/280905-POG/1POG-42SW/20260625T220000
wydzielenie planistyczne	https://www.gov.pl/zagospodarowanieprzestrzenne/app/StrefaPlanistyczna/PL.ZIPPZP.12030/280905-POG/1POG-43SW/20260625T220000
wydzielenie planistyczne	https://www.gov.pl/zagospodarowanieprzestrzenne/app/StrefaPlanistyczna/PL.ZIPPZP.12030/280905-POG/1POG-58SJ/20260625T220000
wydzielenie planistyczne	https://www.gov.pl/zagospodarowanieprzestrzenne/app/StrefaPlanistyczna/PL.ZIPPZP.12030/280905-POG/1POG-44SW/20260625T220000
wydzielenie planistyczne	https://www.gov.pl/zagospodarowanieprzestrzenne/app/StrefaPlanistyczna/PL.ZIPPZP.12030/280905-POG/1POG-65SJ/20260625T220000
wydzielenie planistyczne	https://www.gov.pl/zagospodarowanieprzestrzenne/app/StrefaPlanistyczna/PL.ZIPPZP.12030/280905-POG/1POG-220SZ/20260625T220000
wydzielenie planistyczne	https://www.gov.pl/zagospodarowanieprzestrzenne/app/StrefaPlanistyczna/PL.ZIPPZP.12030/280905-POG/1POG-35SJ/20260625T220000
wydzielenie planistyczne	https://www.gov.pl/zagospodarowanieprzestrzenne/app/StrefaPlanistyczna/PL.ZIPPZP.12030/280905-POG/1POG-37SJ/20260625T220000
wydzielenie planistyczne	https://www.gov.pl/zagospodarowanieprzestrzenne/app

	/StrefaPlanistyczna/PL.ZIPPZP.12030/280905-POG/1POG-31SU /20260625T220000
wydzielenie planistyczne	https://www.gov.pl/zagospodarowanieprzestrzenne/app /StrefaPlanistyczna/PL.ZIPPZP.12030/280905-POG/1POG-46SW /20260625T220000
wydzielenie planistyczne	https://www.gov.pl/zagospodarowanieprzestrzenne/app /StrefaPlanistyczna/PL.ZIPPZP.12030/280905-POG/1POG-26SJ /20260625T220000
wydzielenie planistyczne	https://www.gov.pl/zagospodarowanieprzestrzenne/app /StrefaPlanistyczna/PL.ZIPPZP.12030/280905-POG/1POG-29SJ /20260625T220000
wydzielenie planistyczne	https://www.gov.pl/zagospodarowanieprzestrzenne/app /StrefaPlanistyczna/PL.ZIPPZP.12030/280905-POG/1POG-223SZ /20260625T220000
wydzielenie planistyczne	https://www.gov.pl/zagospodarowanieprzestrzenne/app /StrefaPlanistyczna/PL.ZIPPZP.12030/280905-POG/1POG-53SN /20260625T220000
wydzielenie planistyczne	https://www.gov.pl/zagospodarowanieprzestrzenne/app /StrefaPlanistyczna/PL.ZIPPZP.12030/280905-POG/1POG-10SC /20260625T220000
wydzielenie planistyczne	https://www.gov.pl/zagospodarowanieprzestrzenne/app /StrefaPlanistyczna/PL.ZIPPZP.12030/280905-POG/1POG-5SC /20260625T220000
wydzielenie planistyczne	https://www.gov.pl/zagospodarowanieprzestrzenne/app /StrefaPlanistyczna/PL.ZIPPZP.12030/280905-POG/1POG-11SK /20260625T220000
wydzielenie planistyczne	https://www.gov.pl/zagospodarowanieprzestrzenne/app /StrefaPlanistyczna/PL.ZIPPZP.12030/280905-POG/1POG-18SU /20260625T220000
wydzielenie planistyczne	https://www.gov.pl/zagospodarowanieprzestrzenne/app /StrefaPlanistyczna/PL.ZIPPZP.12030/280905-POG/1POG-74SJ /20260625T220000
wydzielenie planistyczne	https://www.gov.pl/zagospodarowanieprzestrzenne/app /StrefaPlanistyczna/PL.ZIPPZP.12030/280905-POG/1POG-26SN /20260625T220000
wydzielenie planistyczne	https://www.gov.pl/zagospodarowanieprzestrzenne/app /StrefaPlanistyczna/PL.ZIPPZP.12030/280905-POG/1POG-4SI /20260625T220000
wydzielenie planistyczne	https://www.gov.pl/zagospodarowanieprzestrzenne/app /StrefaPlanistyczna/PL.ZIPPZP.12030/280905-POG/1POG-60SZ /20260625T220000
wydzielenie planistyczne	https://www.gov.pl/zagospodarowanieprzestrzenne/app /StrefaPlanistyczna/PL.ZIPPZP.12030/280905-POG/1POG-10SJ /20260625T220000
wydzielenie planistyczne	https://www.gov.pl/zagospodarowanieprzestrzenne/app /StrefaPlanistyczna/PL.ZIPPZP.12030/280905-POG/1POG-224SZ /20260625T220000
wydzielenie planistyczne	https://www.gov.pl/zagospodarowanieprzestrzenne/app /StrefaPlanistyczna/PL.ZIPPZP.12030/280905-POG/1POG-219SZ /20260625T220000
wydzielenie planistyczne	https://www.gov.pl/zagospodarowanieprzestrzenne/app

	/StrefaPlanistyczna/PL.ZIPPZP.12030/280905-POG/1POG-213SZ /20260625T220000
wydzielenie planistyczne	https://www.gov.pl/zagospodarowanieprzestrzenne/app /StrefaPlanistyczna/PL.ZIPPZP.12030/280905-POG/1POG-212SZ /20260625T220000
wydzielenie planistyczne	https://www.gov.pl/zagospodarowanieprzestrzenne/app /StrefaPlanistyczna/PL.ZIPPZP.12030/280905-POG/1POG-186SZ /20260625T220000
wydzielenie planistyczne	https://www.gov.pl/zagospodarowanieprzestrzenne/app /StrefaPlanistyczna/PL.ZIPPZP.12030/280905-POG/1POG-88SR /20260625T220000
wydzielenie planistyczne	https://www.gov.pl/zagospodarowanieprzestrzenne/app /StrefaPlanistyczna/PL.ZIPPZP.12030/280905-POG/1POG-89SR /20260625T220000
wydzielenie planistyczne	https://www.gov.pl/zagospodarowanieprzestrzenne/app /StrefaPlanistyczna/PL.ZIPPZP.12030/280905-POG/1POG-90SR /20260625T220000
wydzielenie planistyczne	https://www.gov.pl/zagospodarowanieprzestrzenne/app /StrefaPlanistyczna/PL.ZIPPZP.12030/280905-POG/1POG-49SZ /20260625T220000
wydzielenie planistyczne	https://www.gov.pl/zagospodarowanieprzestrzenne/app /StrefaPlanistyczna/PL.ZIPPZP.12030/280905-POG/1POG-98SR /20260625T220000
wydzielenie planistyczne	https://www.gov.pl/zagospodarowanieprzestrzenne/app /StrefaPlanistyczna/PL.ZIPPZP.12030/280905-POG/1POG-47SZ /20260625T220000
wydzielenie planistyczne	https://www.gov.pl/zagospodarowanieprzestrzenne/app /StrefaPlanistyczna/PL.ZIPPZP.12030/280905-POG/1POG-92SR /20260625T220000
wydzielenie planistyczne	https://www.gov.pl/zagospodarowanieprzestrzenne/app /StrefaPlanistyczna/PL.ZIPPZP.12030/280905-POG/1POG-36SN /20260625T220000
wydzielenie planistyczne	https://www.gov.pl/zagospodarowanieprzestrzenne/app /StrefaPlanistyczna/PL.ZIPPZP.12030/280905-POG/1POG-42SJ /20260625T220000
wydzielenie planistyczne	https://www.gov.pl/zagospodarowanieprzestrzenne/app /StrefaPlanistyczna/PL.ZIPPZP.12030/280905-POG/1POG-33SZ /20260625T220000
wydzielenie planistyczne	https://www.gov.pl/zagospodarowanieprzestrzenne/app /StrefaPlanistyczna/PL.ZIPPZP.12030/280905-POG/1POG-13SW /20260625T220000
wydzielenie planistyczne	https://www.gov.pl/zagospodarowanieprzestrzenne/app /StrefaPlanistyczna/PL.ZIPPZP.12030/280905-POG/1POG-93SR /20260625T220000
wydzielenie planistyczne	https://www.gov.pl/zagospodarowanieprzestrzenne/app /StrefaPlanistyczna/PL.ZIPPZP.12030/280905-POG/1POG-94SR /20260625T220000
wydzielenie planistyczne	https://www.gov.pl/zagospodarowanieprzestrzenne/app /StrefaPlanistyczna/PL.ZIPPZP.12030/280905-POG/1POG-7SN /20260625T220000
wydzielenie planistyczne	https://www.gov.pl/zagospodarowanieprzestrzenne/app

	/StrefaPlanistyczna/PL.ZIPPZP.12030/280905-POG/1POG-30SU/20260625T220000
wydzielenie planistyczne	https://www.gov.pl/zagospodarowanieprzestrzenne/app/StrefaPlanistyczna/PL.ZIPPZP.12030/280905-POG/1POG-142SJ/20260625T220000
wydzielenie planistyczne	https://www.gov.pl/zagospodarowanieprzestrzenne/app/StrefaPlanistyczna/PL.ZIPPZP.12030/280905-POG/1POG-51SN/20260625T220000
wydzielenie planistyczne	https://www.gov.pl/zagospodarowanieprzestrzenne/app/StrefaPlanistyczna/PL.ZIPPZP.12030/280905-POG/1POG-54SN/20260625T220000
wydzielenie planistyczne	https://www.gov.pl/zagospodarowanieprzestrzenne/app/StrefaPlanistyczna/PL.ZIPPZP.12030/280905-POG/1POG-55SN/20260625T220000
wydzielenie planistyczne	https://www.gov.pl/zagospodarowanieprzestrzenne/app/StrefaPlanistyczna/PL.ZIPPZP.12030/280905-POG/1POG-56SN/20260625T220000
wydzielenie planistyczne	https://www.gov.pl/zagospodarowanieprzestrzenne/app/StrefaPlanistyczna/PL.ZIPPZP.12030/280905-POG/1POG-12SW/20260625T220000
wydzielenie planistyczne	https://www.gov.pl/zagospodarowanieprzestrzenne/app/StrefaPlanistyczna/PL.ZIPPZP.12030/280905-POG/1POG-11SW/20260625T220000
wydzielenie planistyczne	https://www.gov.pl/zagospodarowanieprzestrzenne/app/StrefaPlanistyczna/PL.ZIPPZP.12030/280905-POG/1POG-10SW/20260625T220000
wydzielenie planistyczne	https://www.gov.pl/zagospodarowanieprzestrzenne/app/StrefaPlanistyczna/PL.ZIPPZP.12030/280905-POG/1POG-143SJ/20260625T220000
wydzielenie planistyczne	https://www.gov.pl/zagospodarowanieprzestrzenne/app/StrefaPlanistyczna/PL.ZIPPZP.12030/280905-POG/1POG-144SJ/20260625T220000
wydzielenie planistyczne	https://www.gov.pl/zagospodarowanieprzestrzenne/app/StrefaPlanistyczna/PL.ZIPPZP.12030/280905-POG/1POG-96SR/20260625T220000
wydzielenie planistyczne	https://www.gov.pl/zagospodarowanieprzestrzenne/app/StrefaPlanistyczna/PL.ZIPPZP.12030/280905-POG/1POG-9SR/20260625T220000
wydzielenie planistyczne	https://www.gov.pl/zagospodarowanieprzestrzenne/app/StrefaPlanistyczna/PL.ZIPPZP.12030/280905-POG/1POG-3SI/20260625T220000
wydzielenie planistyczne	https://www.gov.pl/zagospodarowanieprzestrzenne/app/StrefaPlanistyczna/PL.ZIPPZP.12030/280905-POG/1POG-141SJ/20260625T220000
wydzielenie planistyczne	https://www.gov.pl/zagospodarowanieprzestrzenne/app/StrefaPlanistyczna/PL.ZIPPZP.12030/280905-POG/1POG-27SZ/20260625T220000
wydzielenie planistyczne	https://www.gov.pl/zagospodarowanieprzestrzenne/app/StrefaPlanistyczna/PL.ZIPPZP.12030/280905-POG/1POG-94SJ/20260625T220000
wydzielenie planistyczne	https://www.gov.pl/zagospodarowanieprzestrzenne/app

	/StrefaPlanistyczna/PL.ZIPPZP.12030/280905-POG/1POG-72SJ /20260625T220000
wydzielenie planistyczne	https://www.gov.pl/zagospodarowanieprzestrzenne/app /StrefaPlanistyczna/PL.ZIPPZP.12030/280905-POG/1POG-37SN /20260625T220000
wydzielenie planistyczne	https://www.gov.pl/zagospodarowanieprzestrzenne/app /StrefaPlanistyczna/PL.ZIPPZP.12030/280905-POG/1POG-57SN /20260625T220000
wydzielenie planistyczne	https://www.gov.pl/zagospodarowanieprzestrzenne/app /StrefaPlanistyczna/PL.ZIPPZP.12030/280905-POG/1POG-14SI /20260625T220000
wydzielenie planistyczne	https://www.gov.pl/zagospodarowanieprzestrzenne/app /StrefaPlanistyczna/PL.ZIPPZP.12030/280905-POG/1POG-58SN /20260625T220000
wydzielenie planistyczne	https://www.gov.pl/zagospodarowanieprzestrzenne/app /StrefaPlanistyczna/PL.ZIPPZP.12030/280905-POG/1POG-72SU /20260625T220000
wydzielenie planistyczne	https://www.gov.pl/zagospodarowanieprzestrzenne/app /StrefaPlanistyczna/PL.ZIPPZP.12030/280905-POG/1POG-97SR /20260625T220000
wydzielenie planistyczne	https://www.gov.pl/zagospodarowanieprzestrzenne/app /StrefaPlanistyczna/PL.ZIPPZP.12030/280905-POG/1POG-59SN /20260625T220000
wydzielenie planistyczne	https://www.gov.pl/zagospodarowanieprzestrzenne/app /StrefaPlanistyczna/PL.ZIPPZP.12030/280905-POG/1POG-10SN /20260625T220000
wydzielenie planistyczne	https://www.gov.pl/zagospodarowanieprzestrzenne/app /StrefaPlanistyczna/PL.ZIPPZP.12030/280905-POG/1POG-156SZ /20260625T220000
wydzielenie planistyczne	https://www.gov.pl/zagospodarowanieprzestrzenne/app /StrefaPlanistyczna/PL.ZIPPZP.12030/280905-POG/1POG-49SN /20260625T220000
wydzielenie planistyczne	https://www.gov.pl/zagospodarowanieprzestrzenne/app /StrefaPlanistyczna/PL.ZIPPZP.12030/280905-POG/1POG-66SR /20260625T220000
wydzielenie planistyczne	https://www.gov.pl/zagospodarowanieprzestrzenne/app /StrefaPlanistyczna/PL.ZIPPZP.12030/280905-POG/1POG-80SR /20260625T220000
wydzielenie planistyczne	https://www.gov.pl/zagospodarowanieprzestrzenne/app /StrefaPlanistyczna/PL.ZIPPZP.12030/280905-POG/1POG-60SN /20260625T220000
wydzielenie planistyczne	https://www.gov.pl/zagospodarowanieprzestrzenne/app /StrefaPlanistyczna/PL.ZIPPZP.12030/280905-POG/1POG-99SR /20260625T220000
wydzielenie planistyczne	https://www.gov.pl/zagospodarowanieprzestrzenne/app /StrefaPlanistyczna/PL.ZIPPZP.12030/280905-POG/1POG-100SR /20260625T220000
wydzielenie planistyczne	https://www.gov.pl/zagospodarowanieprzestrzenne/app /StrefaPlanistyczna/PL.ZIPPZP.12030/280905-POG/1POG-28SR /20260625T220000
wydzielenie planistyczne	https://www.gov.pl/zagospodarowanieprzestrzenne/app

	/StrefaPlanistyczna/PL.ZIPPZP.12030/280905-POG/1POG-8SR/20260625T220000
wydzielenie planistyczne	https://www.gov.pl/zagospodarowanieprzestrzenne/app/StrefaPlanistyczna/PL.ZIPPZP.12030/280905-POG/1POG-43SN/20260625T220000
wydzielenie planistyczne	https://www.gov.pl/zagospodarowanieprzestrzenne/app/StrefaPlanistyczna/PL.ZIPPZP.12030/280905-POG/1POG-15SI/20260625T220000
wydzielenie planistyczne	https://www.gov.pl/zagospodarowanieprzestrzenne/app/StrefaPlanistyczna/PL.ZIPPZP.12030/280905-POG/1POG-61SN/20260625T220000
wydzielenie planistyczne	https://www.gov.pl/zagospodarowanieprzestrzenne/app/StrefaPlanistyczna/PL.ZIPPZP.12030/280905-POG/1POG-73SR/20260625T220000
wydzielenie planistyczne	https://www.gov.pl/zagospodarowanieprzestrzenne/app/StrefaPlanistyczna/PL.ZIPPZP.12030/280905-POG/1POG-104SR/20260625T220000
wydzielenie planistyczne	https://www.gov.pl/zagospodarowanieprzestrzenne/app/StrefaPlanistyczna/PL.ZIPPZP.12030/280905-POG/1POG-62SN/20260625T220000
wydzielenie planistyczne	https://www.gov.pl/zagospodarowanieprzestrzenne/app/StrefaPlanistyczna/PL.ZIPPZP.12030/280905-POG/1POG-95SR/20260625T220000
wydzielenie planistyczne	https://www.gov.pl/zagospodarowanieprzestrzenne/app/StrefaPlanistyczna/PL.ZIPPZP.12030/280905-POG/1POG-86SR/20260625T220000
wydzielenie planistyczne	https://www.gov.pl/zagospodarowanieprzestrzenne/app/StrefaPlanistyczna/PL.ZIPPZP.12030/280905-POG/1POG-63SN/20260625T220000
wydzielenie planistyczne	https://www.gov.pl/zagospodarowanieprzestrzenne/app/StrefaPlanistyczna/PL.ZIPPZP.12030/280905-POG/1POG-76SR/20260625T220000
wydzielenie planistyczne	https://www.gov.pl/zagospodarowanieprzestrzenne/app/StrefaPlanistyczna/PL.ZIPPZP.12030/280905-POG/1POG-147SZ/20260625T220000
wydzielenie planistyczne	https://www.gov.pl/zagospodarowanieprzestrzenne/app/StrefaPlanistyczna/PL.ZIPPZP.12030/280905-POG/1POG-87SR/20260625T220000
wydzielenie planistyczne	https://www.gov.pl/zagospodarowanieprzestrzenne/app/StrefaPlanistyczna/PL.ZIPPZP.12030/280905-POG/1POG-101SR/20260625T220000
wydzielenie planistyczne	https://www.gov.pl/zagospodarowanieprzestrzenne/app/StrefaPlanistyczna/PL.ZIPPZP.12030/280905-POG/1POG-102SR/20260625T220000
wydzielenie planistyczne	https://www.gov.pl/zagospodarowanieprzestrzenne/app/StrefaPlanistyczna/PL.ZIPPZP.12030/280905-POG/1POG-103SR/20260625T220000
wydzielenie planistyczne	https://www.gov.pl/zagospodarowanieprzestrzenne/app/StrefaPlanistyczna/PL.ZIPPZP.12030/280905-POG/1POG-56SU/20260625T220000
wydzielenie planistyczne	https://www.gov.pl/zagospodarowanieprzestrzenne/app

	/StrefaPlanistyczna/PL.ZIPPZP.12030/280905-POG/1POG-64SN/20260625T220000
wydzielenie planistyczne	https://www.gov.pl/zagospodarowanieprzestrzenne/app/StrefaPlanistyczna/PL.ZIPPZP.12030/280905-POG/1POG-105SR/20260625T220000
wydzielenie planistyczne	https://www.gov.pl/zagospodarowanieprzestrzenne/app/StrefaPlanistyczna/PL.ZIPPZP.12030/280905-POG/1POG-106SR/20260625T220000
wydzielenie planistyczne	https://www.gov.pl/zagospodarowanieprzestrzenne/app/StrefaPlanistyczna/PL.ZIPPZP.12030/280905-POG/1POG-107SR/20260625T220000
wydzielenie planistyczne	https://www.gov.pl/zagospodarowanieprzestrzenne/app/StrefaPlanistyczna/PL.ZIPPZP.12030/280905-POG/1POG-110SR/20260625T220000
wydzielenie planistyczne	https://www.gov.pl/zagospodarowanieprzestrzenne/app/StrefaPlanistyczna/PL.ZIPPZP.12030/280905-POG/1POG-78SR/20260625T220000
wydzielenie planistyczne	https://www.gov.pl/zagospodarowanieprzestrzenne/app/StrefaPlanistyczna/PL.ZIPPZP.12030/280905-POG/1POG-65SN/20260625T220000
wydzielenie planistyczne	https://www.gov.pl/zagospodarowanieprzestrzenne/app/StrefaPlanistyczna/PL.ZIPPZP.12030/280905-POG/1POG-84SR/20260625T220000
wydzielenie planistyczne	https://www.gov.pl/zagospodarowanieprzestrzenne/app/StrefaPlanistyczna/PL.ZIPPZP.12030/280905-POG/1POG-109SR/20260625T220000
wydzielenie planistyczne	https://www.gov.pl/zagospodarowanieprzestrzenne/app/StrefaPlanistyczna/PL.ZIPPZP.12030/280905-POG/1POG-68SR/20260625T220000
wydzielenie planistyczne	https://www.gov.pl/zagospodarowanieprzestrzenne/app/StrefaPlanistyczna/PL.ZIPPZP.12030/280905-POG/1POG-67SR/20260625T220000
wydzielenie planistyczne	https://www.gov.pl/zagospodarowanieprzestrzenne/app/StrefaPlanistyczna/PL.ZIPPZP.12030/280905-POG/1POG-65SR/20260625T220000
wydzielenie planistyczne	https://www.gov.pl/zagospodarowanieprzestrzenne/app/StrefaPlanistyczna/PL.ZIPPZP.12030/280905-POG/1POG-64SR/20260625T220000
wydzielenie planistyczne	https://www.gov.pl/zagospodarowanieprzestrzenne/app/StrefaPlanistyczna/PL.ZIPPZP.12030/280905-POG/1POG-63SR/20260625T220000
wydzielenie planistyczne	https://www.gov.pl/zagospodarowanieprzestrzenne/app/StrefaPlanistyczna/PL.ZIPPZP.12030/280905-POG/1POG-66SN/20260625T220000
wydzielenie planistyczne	https://www.gov.pl/zagospodarowanieprzestrzenne/app/StrefaPlanistyczna/PL.ZIPPZP.12030/280905-POG/1POG-62SR/20260625T220000
wydzielenie planistyczne	https://www.gov.pl/zagospodarowanieprzestrzenne/app/StrefaPlanistyczna/PL.ZIPPZP.12030/280905-POG/1POG-60SR/20260625T220000
wydzielenie planistyczne	https://www.gov.pl/zagospodarowanieprzestrzenne/app

	/StrefaPlanistyczna/PL.ZIPPZP.12030/280905-POG/1POG-59SR/20260625T220000
wydzielenie planistyczne	https://www.gov.pl/zagospodarowanieprzestrzenne/app/StrefaPlanistyczna/PL.ZIPPZP.12030/280905-POG/1POG-58SR/20260625T220000
wydzielenie planistyczne	https://www.gov.pl/zagospodarowanieprzestrzenne/app/StrefaPlanistyczna/PL.ZIPPZP.12030/280905-POG/1POG-57SR/20260625T220000
wydzielenie planistyczne	https://www.gov.pl/zagospodarowanieprzestrzenne/app/StrefaPlanistyczna/PL.ZIPPZP.12030/280905-POG/1POG-56SR/20260625T220000
wydzielenie planistyczne	https://www.gov.pl/zagospodarowanieprzestrzenne/app/StrefaPlanistyczna/PL.ZIPPZP.12030/280905-POG/1POG-16SI/20260625T220000
wydzielenie planistyczne	https://www.gov.pl/zagospodarowanieprzestrzenne/app/StrefaPlanistyczna/PL.ZIPPZP.12030/280905-POG/1POG-67SN/20260625T220000
wydzielenie planistyczne	https://www.gov.pl/zagospodarowanieprzestrzenne/app/StrefaPlanistyczna/PL.ZIPPZP.12030/280905-POG/1POG-55SR/20260625T220000
wydzielenie planistyczne	https://www.gov.pl/zagospodarowanieprzestrzenne/app/StrefaPlanistyczna/PL.ZIPPZP.12030/280905-POG/1POG-54SR/20260625T220000
wydzielenie planistyczne	https://www.gov.pl/zagospodarowanieprzestrzenne/app/StrefaPlanistyczna/PL.ZIPPZP.12030/280905-POG/1POG-53SR/20260625T220000
wydzielenie planistyczne	https://www.gov.pl/zagospodarowanieprzestrzenne/app/StrefaPlanistyczna/PL.ZIPPZP.12030/280905-POG/1POG-5SN/20260625T220000
wydzielenie planistyczne	https://www.gov.pl/zagospodarowanieprzestrzenne/app/StrefaPlanistyczna/PL.ZIPPZP.12030/280905-POG/1POG-41SR/20260625T220000
wydzielenie planistyczne	https://www.gov.pl/zagospodarowanieprzestrzenne/app/StrefaPlanistyczna/PL.ZIPPZP.12030/280905-POG/1POG-40SR/20260625T220000
wydzielenie planistyczne	https://www.gov.pl/zagospodarowanieprzestrzenne/app/StrefaPlanistyczna/PL.ZIPPZP.12030/280905-POG/1POG-37SR/20260625T220000
wydzielenie planistyczne	https://www.gov.pl/zagospodarowanieprzestrzenne/app/StrefaPlanistyczna/PL.ZIPPZP.12030/280905-POG/1POG-34SR/20260625T220000
wydzielenie planistyczne	https://www.gov.pl/zagospodarowanieprzestrzenne/app/StrefaPlanistyczna/PL.ZIPPZP.12030/280905-POG/1POG-26SR/20260625T220000
wydzielenie planistyczne	https://www.gov.pl/zagospodarowanieprzestrzenne/app/StrefaPlanistyczna/PL.ZIPPZP.12030/280905-POG/1POG-19SP/20260625T220000
wydzielenie planistyczne	https://www.gov.pl/zagospodarowanieprzestrzenne/app/StrefaPlanistyczna/PL.ZIPPZP.12030/280905-POG/1POG-59SU/20260625T220000
wydzielenie planistyczne	https://www.gov.pl/zagospodarowanieprzestrzenne/app

	/StrefaPlanistyczna/PL.ZIPPZP.12030/280905-POG/1POG-21SR/20260625T220000
wydzielenie planistyczne	https://www.gov.pl/zagospodarowanieprzestrzenne/app/StrefaPlanistyczna/PL.ZIPPZP.12030/280905-POG/1POG-20SR/20260625T220000
wydzielenie planistyczne	https://www.gov.pl/zagospodarowanieprzestrzenne/app/StrefaPlanistyczna/PL.ZIPPZP.12030/280905-POG/1POG-19SR/20260625T220000
wydzielenie planistyczne	https://www.gov.pl/zagospodarowanieprzestrzenne/app/StrefaPlanistyczna/PL.ZIPPZP.12030/280905-POG/1POG-18SR/20260625T220000
wydzielenie planistyczne	https://www.gov.pl/zagospodarowanieprzestrzenne/app/StrefaPlanistyczna/PL.ZIPPZP.12030/280905-POG/1POG-1SO/20260625T220000
wydzielenie planistyczne	https://www.gov.pl/zagospodarowanieprzestrzenne/app/StrefaPlanistyczna/PL.ZIPPZP.12030/280905-POG/1POG-17SI/20260625T220000
wydzielenie planistyczne	https://www.gov.pl/zagospodarowanieprzestrzenne/app/StrefaPlanistyczna/PL.ZIPPZP.12030/280905-POG/1POG-73SU/20260625T220000
wydzielenie planistyczne	https://www.gov.pl/zagospodarowanieprzestrzenne/app/StrefaPlanistyczna/PL.ZIPPZP.12030/280905-POG/1POG-100SJ/20260625T220000
wydzielenie planistyczne	https://www.gov.pl/zagospodarowanieprzestrzenne/app/StrefaPlanistyczna/PL.ZIPPZP.12030/280905-POG/1POG-2SO/20260625T220000
wydzielenie planistyczne	https://www.gov.pl/zagospodarowanieprzestrzenne/app/StrefaPlanistyczna/PL.ZIPPZP.12030/280905-POG/1POG-47SW/20260625T220000
wydzielenie planistyczne	https://www.gov.pl/zagospodarowanieprzestrzenne/app/StrefaPlanistyczna/PL.ZIPPZP.12030/280905-POG/1POG-18SI/20260625T220000
wydzielenie planistyczne	https://www.gov.pl/zagospodarowanieprzestrzenne/app/StrefaPlanistyczna/PL.ZIPPZP.12030/280905-POG/1POG-20SP/20260625T220000
wydzielenie planistyczne	https://www.gov.pl/zagospodarowanieprzestrzenne/app/StrefaPlanistyczna/PL.ZIPPZP.12030/280905-POG/1POG-47SJ/20260625T220000
wydzielenie planistyczne	https://www.gov.pl/zagospodarowanieprzestrzenne/app/StrefaPlanistyczna/PL.ZIPPZP.12030/280905-POG/1POG-83SR/20260625T220000
wydzielenie planistyczne	https://www.gov.pl/zagospodarowanieprzestrzenne/app/StrefaPlanistyczna/PL.ZIPPZP.12030/280905-POG/1POG-69SN/20260625T220000
wydzielenie planistyczne	https://www.gov.pl/zagospodarowanieprzestrzenne/app/StrefaPlanistyczna/PL.ZIPPZP.12030/280905-POG/1POG-91SR/20260625T220000
wydzielenie planistyczne	https://www.gov.pl/zagospodarowanieprzestrzenne/app/StrefaPlanistyczna/PL.ZIPPZP.12030/280905-POG/1POG-74SR/20260625T220000
wydzielenie planistyczne	https://www.gov.pl/zagospodarowanieprzestrzenne/app

	/StrefaPlanistyczna/PL.ZIPPZP.12030/280905-POG/1POG-7SO /20260625T220000
wydzielenie planistyczne	https://www.gov.pl/zagospodarowanieprzestrzenne/app /StrefaPlanistyczna/PL.ZIPPZP.12030/280905-POG/1POG-30SO /20260625T220000
wydzielenie planistyczne	https://www.gov.pl/zagospodarowanieprzestrzenne/app /StrefaPlanistyczna/PL.ZIPPZP.12030/280905-POG/1POG-21SK /20260625T220000
wydzielenie planistyczne	https://www.gov.pl/zagospodarowanieprzestrzenne/app /StrefaPlanistyczna/PL.ZIPPZP.12030/280905-POG/1POG-16SW /20260625T220000
wydzielenie planistyczne	https://www.gov.pl/zagospodarowanieprzestrzenne/app /StrefaPlanistyczna/PL.ZIPPZP.12030/280905-POG/1POG-12SN /20260625T220000
wydzielenie planistyczne	https://www.gov.pl/zagospodarowanieprzestrzenne/app /StrefaPlanistyczna/PL.ZIPPZP.12030/280905-POG/1POG-27SJ /20260625T220000
wydzielenie planistyczne	https://www.gov.pl/zagospodarowanieprzestrzenne/app /StrefaPlanistyczna/PL.ZIPPZP.12030/280905-POG/1POG-9SZ /20260625T220000
wydzielenie planistyczne	https://www.gov.pl/zagospodarowanieprzestrzenne/app /StrefaPlanistyczna/PL.ZIPPZP.12030/280905-POG/1POG-25SR /20260625T220000
wydzielenie planistyczne	https://www.gov.pl/zagospodarowanieprzestrzenne/app /StrefaPlanistyczna/PL.ZIPPZP.12030/280905-POG/1POG-137SZ /20260625T220000
wydzielenie planistyczne	https://www.gov.pl/zagospodarowanieprzestrzenne/app /StrefaPlanistyczna/PL.ZIPPZP.12030/280905-POG/1POG-171SZ /20260625T220000
wydzielenie planistyczne	https://www.gov.pl/zagospodarowanieprzestrzenne/app /StrefaPlanistyczna/PL.ZIPPZP.12030/280905-POG/1POG-173SZ /20260625T220000
wydzielenie planistyczne	https://www.gov.pl/zagospodarowanieprzestrzenne/app /StrefaPlanistyczna/PL.ZIPPZP.12030/280905-POG/1POG-185SZ /20260625T220000
wydzielenie planistyczne	https://www.gov.pl/zagospodarowanieprzestrzenne/app /StrefaPlanistyczna/PL.ZIPPZP.12030/280905-POG/1POG-92SJ /20260625T220000
wydzielenie planistyczne	https://www.gov.pl/zagospodarowanieprzestrzenne/app /StrefaPlanistyczna/PL.ZIPPZP.12030/280905-POG/1POG-62SJ /20260625T220000
wydzielenie planistyczne	https://www.gov.pl/zagospodarowanieprzestrzenne/app /StrefaPlanistyczna/PL.ZIPPZP.12030/280905-POG/1POG-59SJ /20260625T220000
wydzielenie planistyczne	https://www.gov.pl/zagospodarowanieprzestrzenne/app /StrefaPlanistyczna/PL.ZIPPZP.12030/280905-POG/1POG-69SJ /20260625T220000
wydzielenie planistyczne	https://www.gov.pl/zagospodarowanieprzestrzenne/app /StrefaPlanistyczna/PL.ZIPPZP.12030/280905-POG/1POG-70SN /20260625T220000
wydzielenie planistyczne	https://www.gov.pl/zagospodarowanieprzestrzenne/app

	/StrefaPlanistyczna/PL.ZIPPZP.12030/280905-POG/1POG-74SU /20260625T220000
wydzielenie planistyczne	https://www.gov.pl/zagospodarowanieprzestrzenne/app /StrefaPlanistyczna/PL.ZIPPZP.12030/280905-POG/1POG-136SZ /20260625T220000
wydzielenie planistyczne	https://www.gov.pl/zagospodarowanieprzestrzenne/app /StrefaPlanistyczna/PL.ZIPPZP.12030/280905-POG/1POG-21SP /20260625T220000
wydzielenie planistyczne	https://www.gov.pl/zagospodarowanieprzestrzenne/app /StrefaPlanistyczna/PL.ZIPPZP.12030/280905-POG/1POG-22SP /20260625T220000
wydzielenie planistyczne	https://www.gov.pl/zagospodarowanieprzestrzenne/app /StrefaPlanistyczna/PL.ZIPPZP.12030/280905-POG/1POG-13SI /20260625T220000
wydzielenie planistyczne	https://www.gov.pl/zagospodarowanieprzestrzenne/app /StrefaPlanistyczna/PL.ZIPPZP.12030/280905-POG/1POG-55SO /20260625T220000
wydzielenie planistyczne	https://www.gov.pl/zagospodarowanieprzestrzenne/app /StrefaPlanistyczna/PL.ZIPPZP.12030/280905-POG/1POG-34SN /20260625T220000
wydzielenie planistyczne	https://www.gov.pl/zagospodarowanieprzestrzenne/app /StrefaPlanistyczna/PL.ZIPPZP.12030/280905-POG/1POG-123SJ /20260625T220000
wydzielenie planistyczne	https://www.gov.pl/zagospodarowanieprzestrzenne/app /StrefaPlanistyczna/PL.ZIPPZP.12030/280905-POG/1POG-111SJ /20260625T220000
wydzielenie planistyczne	https://www.gov.pl/zagospodarowanieprzestrzenne/app /StrefaPlanistyczna/PL.ZIPPZP.12030/280905-POG/1POG-48SW /20260625T220000
wydzielenie planistyczne	https://www.gov.pl/zagospodarowanieprzestrzenne/app /StrefaPlanistyczna/PL.ZIPPZP.12030/280905-POG/1POG-75SU /20260625T220000
wydzielenie planistyczne	https://www.gov.pl/zagospodarowanieprzestrzenne/app /StrefaPlanistyczna/PL.ZIPPZP.12030/280905-POG/1POG-76SU /20260625T220000
wydzielenie planistyczne	https://www.gov.pl/zagospodarowanieprzestrzenne/app /StrefaPlanistyczna/PL.ZIPPZP.12030/280905-POG/1POG-108SR /20260625T220000
wydzielenie planistyczne	https://www.gov.pl/zagospodarowanieprzestrzenne/app /StrefaPlanistyczna/PL.ZIPPZP.12030/280905-POG/1POG-71SN /20260625T220000
wydzielenie planistyczne	https://www.gov.pl/zagospodarowanieprzestrzenne/app /StrefaPlanistyczna/PL.ZIPPZP.12030/280905-POG/1POG-56SO /20260625T220000
wydzielenie planistyczne	https://www.gov.pl/zagospodarowanieprzestrzenne/app /StrefaPlanistyczna/PL.ZIPPZP.12030/280905-POG/1POG-72SN /20260625T220000
wydzielenie planistyczne	https://www.gov.pl/zagospodarowanieprzestrzenne/app /StrefaPlanistyczna/PL.ZIPPZP.12030/280905-POG/1POG-73SN /20260625T220000
wydzielenie planistyczne	https://www.gov.pl/zagospodarowanieprzestrzenne/app

	/StrefaPlanistyczna/PL.ZIPPZP.12030/280905-POG/1POG-145SJ/20260625T220000
wydzielenie planistyczne	https://www.gov.pl/zagospodarowanieprzestrzenne/app/StrefaPlanistyczna/PL.ZIPPZP.12030/280905-POG/1POG-146SJ/20260625T220000
wydzielenie planistyczne	https://www.gov.pl/zagospodarowanieprzestrzenne/app/StrefaPlanistyczna/PL.ZIPPZP.12030/280905-POG/1POG-225SZ/20260625T220000
wydzielenie planistyczne	https://www.gov.pl/zagospodarowanieprzestrzenne/app/StrefaPlanistyczna/PL.ZIPPZP.12030/280905-POG/1POG-226SZ/20260625T220000
wydzielenie planistyczne	https://www.gov.pl/zagospodarowanieprzestrzenne/app/StrefaPlanistyczna/PL.ZIPPZP.12030/280905-POG/1POG-68SN/20260625T220000
wydzielenie planistyczne	https://www.gov.pl/zagospodarowanieprzestrzenne/app/StrefaPlanistyczna/PL.ZIPPZP.12030/280905-POG/1POG-57SO/20260625T220000
wydzielenie planistyczne	https://www.gov.pl/zagospodarowanieprzestrzenne/app/StrefaPlanistyczna/PL.ZIPPZP.12030/280905-POG/1POG-74SN/20260625T220000
wydzielenie planistyczne	https://www.gov.pl/zagospodarowanieprzestrzenne/app/StrefaPlanistyczna/PL.ZIPPZP.12030/280905-POG/1POG-75SN/20260625T220000
wydzielenie planistyczne	https://www.gov.pl/zagospodarowanieprzestrzenne/app/StrefaPlanistyczna/PL.ZIPPZP.12030/280905-POG/1POG-76SN/20260625T220000
wydzielenie planistyczne	https://www.gov.pl/zagospodarowanieprzestrzenne/app/StrefaPlanistyczna/PL.ZIPPZP.12030/280905-POG/1POG-17SO/20260625T220000
wydzielenie planistyczne	https://www.gov.pl/zagospodarowanieprzestrzenne/app/StrefaPlanistyczna/PL.ZIPPZP.12030/280905-POG/1POG-77SN/20260625T220000
wydzielenie planistyczne	https://www.gov.pl/zagospodarowanieprzestrzenne/app/StrefaPlanistyczna/PL.ZIPPZP.12030/280905-POG/1POG-78SN/20260625T220000
wydzielenie planistyczne	https://www.gov.pl/zagospodarowanieprzestrzenne/app/StrefaPlanistyczna/PL.ZIPPZP.12030/280905-POG/1POG-79SN/20260625T220000
wydzielenie planistyczne	https://www.gov.pl/zagospodarowanieprzestrzenne/app/StrefaPlanistyczna/PL.ZIPPZP.12030/280905-POG/1POG-58SO/20260625T220000
wydzielenie planistyczne	https://www.gov.pl/zagospodarowanieprzestrzenne/app/StrefaPlanistyczna/PL.ZIPPZP.12030/280905-POG/1POG-59SO/20260625T220000
wydzielenie planistyczne	https://www.gov.pl/zagospodarowanieprzestrzenne/app/StrefaPlanistyczna/PL.ZIPPZP.12030/280905-POG/1POG-80SN/20260625T220000
wydzielenie planistyczne	https://www.gov.pl/zagospodarowanieprzestrzenne/app/StrefaPlanistyczna/PL.ZIPPZP.12030/280905-POG/1POG-81SN/20260625T220000
wydzielenie planistyczne	https://www.gov.pl/zagospodarowanieprzestrzenne/app

	/StrefaPlanistyczna/PL.ZIPPZP.12030/280905-POG/1POG-13SK/20260625T220000
wydzielenie planistyczne	https://www.gov.pl/zagospodarowanieprzestrzenne/app/StrefaPlanistyczna/PL.ZIPPZP.12030/280905-POG/1POG-14SK/20260625T220000
wydzielenie planistyczne	https://www.gov.pl/zagospodarowanieprzestrzenne/app/StrefaPlanistyczna/PL.ZIPPZP.12030/280905-POG/1POG-15SK/20260625T220000
wydzielenie planistyczne	https://www.gov.pl/zagospodarowanieprzestrzenne/app/StrefaPlanistyczna/PL.ZIPPZP.12030/280905-POG/1POG-19SI/20260625T220000
wydzielenie planistyczne	https://www.gov.pl/zagospodarowanieprzestrzenne/app/StrefaPlanistyczna/PL.ZIPPZP.12030/280905-POG/1POG-60SO/20260625T220000
wydzielenie planistyczne	https://www.gov.pl/zagospodarowanieprzestrzenne/app/StrefaPlanistyczna/PL.ZIPPZP.12030/280905-POG/1POG-20SI/20260625T220000
wydzielenie planistyczne	https://www.gov.pl/zagospodarowanieprzestrzenne/app/StrefaPlanistyczna/PL.ZIPPZP.12030/280905-POG/1POG-21SI/20260625T220000
wydzielenie planistyczne	https://www.gov.pl/zagospodarowanieprzestrzenne/app/StrefaPlanistyczna/PL.ZIPPZP.12030/280905-POG/1POG-22SI/20260625T220000
wydzielenie planistyczne	https://www.gov.pl/zagospodarowanieprzestrzenne/app/StrefaPlanistyczna/PL.ZIPPZP.12030/280905-POG/1POG-61SO/20260625T220000
wydzielenie planistyczne	https://www.gov.pl/zagospodarowanieprzestrzenne/app/StrefaPlanistyczna/PL.ZIPPZP.12030/280905-POG/1POG-16SK/20260625T220000
wydzielenie planistyczne	https://www.gov.pl/zagospodarowanieprzestrzenne/app/StrefaPlanistyczna/PL.ZIPPZP.12030/280905-POG/1POG-27SR/20260625T220000
wydzielenie planistyczne	https://www.gov.pl/zagospodarowanieprzestrzenne/app/StrefaPlanistyczna/PL.ZIPPZP.12030/280905-POG/1POG-4SK/20260625T220000
wydzielenie planistyczne	https://www.gov.pl/zagospodarowanieprzestrzenne/app/StrefaPlanistyczna/PL.ZIPPZP.12030/280905-POG/1POG-18SK/20260625T220000
wydzielenie planistyczne	https://www.gov.pl/zagospodarowanieprzestrzenne/app/StrefaPlanistyczna/PL.ZIPPZP.12030/280905-POG/1POG-19SK/20260625T220000
wydzielenie planistyczne	https://www.gov.pl/zagospodarowanieprzestrzenne/app/StrefaPlanistyczna/PL.ZIPPZP.12030/280905-POG/1POG-20SK/20260625T220000
wydzielenie planistyczne	https://www.gov.pl/zagospodarowanieprzestrzenne/app/StrefaPlanistyczna/PL.ZIPPZP.12030/280905-POG/1POG-1SK/20260625T220000
wydzielenie planistyczne	https://www.gov.pl/zagospodarowanieprzestrzenne/app/StrefaPlanistyczna/PL.ZIPPZP.12030/280905-POG/1POG-22SK/20260625T220000
regulacja	https://www.gov.pl/zagospodarowanieprzestrzenne/app

	/ObszarZabudowySrodmiejskiej/PL.ZIPPZP.12030/280905-POG/1POG-1OZS/20260625T220000
regulacja	https://www.gov.pl/zagospodarowanieprzestrzenne/app/ObszarZabudowySrodmiejskiej/PL.ZIPPZP.12030/280905-POG/1POG-2OZS/20260625T220000
regulacja	https://www.gov.pl/zagospodarowanieprzestrzenne/app/ObszarUzupelnieniaZabudowy/PL.ZIPPZP.12030/280905-POG/1POG-1OUZ/20260625T220000
regulacja	https://www.gov.pl/zagospodarowanieprzestrzenne/app/ObszarUzupelnieniaZabudowy/PL.ZIPPZP.12030/280905-POG/1POG-2OUZ/20260625T220000
regulacja	https://www.gov.pl/zagospodarowanieprzestrzenne/app/ObszarUzupelnieniaZabudowy/PL.ZIPPZP.12030/280905-POG/1POG-3OUZ/20260625T220000
regulacja	https://www.gov.pl/zagospodarowanieprzestrzenne/app/ObszarUzupelnieniaZabudowy/PL.ZIPPZP.12030/280905-POG/1POG-4OUZ/20260625T220000
regulacja	https://www.gov.pl/zagospodarowanieprzestrzenne/app/ObszarUzupelnieniaZabudowy/PL.ZIPPZP.12030/280905-POG/1POG-5OUZ/20260625T220000
regulacja	https://www.gov.pl/zagospodarowanieprzestrzenne/app/ObszarUzupelnieniaZabudowy/PL.ZIPPZP.12030/280905-POG/1POG-6OUZ/20260625T220000
regulacja	https://www.gov.pl/zagospodarowanieprzestrzenne/app/ObszarUzupelnieniaZabudowy/PL.ZIPPZP.12030/280905-POG/1POG-7OUZ/20260625T220000
regulacja	https://www.gov.pl/zagospodarowanieprzestrzenne/app/ObszarUzupelnieniaZabudowy/PL.ZIPPZP.12030/280905-POG/1POG-8OUZ/20260625T220000
regulacja	https://www.gov.pl/zagospodarowanieprzestrzenne/app/ObszarUzupelnieniaZabudowy/PL.ZIPPZP.12030/280905-POG/1POG-9OUZ/20260625T220000
regulacja	https://www.gov.pl/zagospodarowanieprzestrzenne/app/ObszarUzupelnieniaZabudowy/PL.ZIPPZP.12030/280905-POG/1POG-10OUZ/20260625T220000
regulacja	https://www.gov.pl/zagospodarowanieprzestrzenne/app/ObszarUzupelnieniaZabudowy/PL.ZIPPZP.12030/280905-POG/1POG-12OUZ/20260625T220000
regulacja	https://www.gov.pl/zagospodarowanieprzestrzenne/app/ObszarUzupelnieniaZabudowy/PL.ZIPPZP.12030/280905-POG/1POG-13OUZ/20260625T220000
regulacja	https://www.gov.pl/zagospodarowanieprzestrzenne/app/ObszarUzupelnieniaZabudowy/PL.ZIPPZP.12030/280905-POG/1POG-14OUZ/20260625T220000
regulacja	https://www.gov.pl/zagospodarowanieprzestrzenne/app/ObszarUzupelnieniaZabudowy/PL.ZIPPZP.12030/280905-POG/1POG-15OUZ/20260625T220000
regulacja	https://www.gov.pl/zagospodarowanieprzestrzenne/app/ObszarUzupelnieniaZabudowy/PL.ZIPPZP.12030/280905-POG/1POG-16OUZ/20260625T220000
regulacja	https://www.gov.pl/zagospodarowanieprzestrzenne/app

	/ObszarUzupełnieniaZabudowy/PL.ZIPPZP.12030/280905-POG/1POG-17OUZ/20260625T220000
regulacja	https://www.gov.pl/zagospodarowanieprzestrzenne/app/ObszarUzupełnieniaZabudowy/PL.ZIPPZP.12030/280905-POG/1POG-18OUZ/20260625T220000
regulacja	https://www.gov.pl/zagospodarowanieprzestrzenne/app/ObszarUzupełnieniaZabudowy/PL.ZIPPZP.12030/280905-POG/1POG-19OUZ/20260625T220000
regulacja	https://www.gov.pl/zagospodarowanieprzestrzenne/app/ObszarUzupełnieniaZabudowy/PL.ZIPPZP.12030/280905-POG/1POG-11OUZ/20260625T220000

dokument formalny	PL.ZIPPZP.12030_280905-POG_POG_Orneta
identifier	https://www.gov.pl/zagospodarowanieprzestrzenne/app/DokumentFormalny/PL.ZIPPZP.12030/280905-POG/POG_Orneta
przestrzen nazw	PL.ZIPPZP.12030/280905-POG
lokalny id	POG_Orneta
tytul	POG ORNETA
relacja wzgledem app	przystąpienie
data	2026-06-26 utworzenie
przystapienie	https://www.gov.pl/zagospodarowanieprzestrzenne/app/AktPlanowaniaPrzestrzennego/PL.ZIPPZP.12030/280905-POG/1POG

strefa planistyczna	PL.ZIPPZP.12030_280905-POG_1POG-1SU_20260625T220000
identifier	https://www.gov.pl/zagospodarowanieprzestrzenne/app/StrefaPlanistyczna/PL.ZIPPZP.12030/280905-POG/1POG-1SU/20260625T220000
przestrzen nazw	PL.ZIPPZP.12030/280905-POG
lokalny id	1POG-1SU
wersja id	20260625T220000
poczatek wersji obiektu	2026-06-25T22:00
nazwa	strefa usługowa
oznaczenie	1SU
symbol	SU
obowiazuje od	2026-06-26
obowiazuje do	obecnie
status	w opracowaniu https://inspire.ec.europa.eu/codelist/ProcessStepGeneralValue/elaboration
charakter ustalenia	ogólnie wiążące https://inspire.ec.europa.eu/codelist/RegulationNatureValue/generallyBinding
profil podstawowy	teren usług teren komunikacji teren zieleni urządzonej teren ogrodów działkowych teren infrastruktury technicznej

profil dodatkowy	teren zieleni naturalnej
maksymalna nadziemna intensywnosc zabudowy	0.5
maksymalny udzial powierzchni zabudowy	30%
maksymalna wysokosc zabudowy	30.0 m
minimalny udzial powierzchni biologicznie czynnej	60%
geometria	
plan	https://www.gov.pl/zagospodarowanieprzestrzenne/app/AktPlanowaniaPrzestrzennego/PL.ZIPPZP.12030/280905-POG/1POG

strefa planistyczna	PL.ZIPPZP.12030_280905-POG_1POG-1SC_20260625T220000
identifier	https://www.gov.pl/zagospodarowanieprzestrzenne/app/StrefaPlanistyczna/PL.ZIPPZP.12030/280905-POG/1POG-1SC/20260625T220000
przestrzen nazw	PL.ZIPPZP.12030/280905-POG
lokalny id	1POG-1SC
wersja id	20260625T220000
poczatek wersji obiektu	2026-06-25T22:00
nazwa	strefa cmentarzy
oznaczenie	1SC
symbol	SC
obowiazuje od	2026-06-26
obowiazuje do	obecnie
status	w opracowaniu https://inspire.ec.europa.eu/codelist/ProcessStepGeneralValue/elaboration
charakter ustalenia	ogólnie wiążące https://inspire.ec.europa.eu/codelist/RegulationNatureValue/generallyBinding
profil podstawowy	teren cmentarza teren komunikacji teren zieleni urządzonej teren ogrodów działkowych teren infrastruktury technicznej
profil dodatkowy	teren lasu teren usług handlu detalicznego

	teren usług kultu religijnego teren wód teren zieleni naturalnej
minimalny udzial powierzchni biologicznie czynnej	30%
geometria	
plan	https://www.gov.pl/zagospodarowanieprzestrzenne/app/AktPlanowaniaPrzestrzennego/PL.ZIPPZP.12030/280905-POG/1POG

strefa planistyczna	PL.ZIPPZP.12030_280905-POG_1POG-1SZ_20260625T220000
identifier	https://www.gov.pl/zagospodarowanieprzestrzenne/app/StrefaPlanistyczna/PL.ZIPPZP.12030/280905-POG/1POG-1SZ/20260625T220000
przestrzen nazw	PL.ZIPPZP.12030/280905-POG
lokalny id	1POG-1SZ
wersja id	20260625T220000
poczatek wersji obiektu	2026-06-25T22:00
nazwa	strefa wielofunkcyjna z zabudową zagrodową
oznaczenie	1SZ
symbol	SZ
obowiazuje od	2026-06-26
obowiazuje do	obecnie
status	w opracowaniu https://inspire.ec.europa.eu/codelist/ProcessStepGeneralValue/elaboration
charakter ustalenia	ogólnie wiążące https://inspire.ec.europa.eu/codelist/RegulationNatureValue/generallyBinding
profil podstawowy	teren zabudowy zagrodowej teren produkcji w gospodarstwach rolnych teren akwakultury i obsługi rybactwa teren komunikacji teren zieleni urządzonej teren ogrodów działkowych teren infrastruktury technicznej
profil dodatkowy	teren lasu teren rolnictwa z zakazem zabudowy teren usług teren wielkotowarowej produkcji rolnej

	teren wód teren zieleni naturalnej
maksymalna nadziemna intensywnosc zabudowy	0.5
maksymalny udzial powierzchni zabudowy	30%
maksymalna wysokosc zabudowy	10.0 m
minimalny udzial powierzchni biologicznie czynnej	50%
geometria	
plan	https://www.gov.pl/zagospodarowanieprzestrzenne/app/AktPlanowaniaPrzestrzennego/PL.ZIPPZP.12030/280905-POG/1POG

strefa planistyczna	PL.ZIPPZP.12030_280905-POG_1POG-1SW_20260625T220000
identifier	https://www.gov.pl/zagospodarowanieprzestrzenne/app/StrefaPlanistyczna/PL.ZIPPZP.12030/280905-POG/1POG-1SW/20260625T220000
przestrzen nazw	PL.ZIPPZP.12030/280905-POG
lokalny id	1POG-1SW
wersja id	20260625T220000
poczatek wersji obiektu	2026-06-25T22:00
nazwa	strefa wielofunkcyjna z zabudową mieszkaniową wielorodzinną
oznaczenie	1SW
symbol	SW
obowiazuje od	2026-06-26
obowiazuje do	obecnie
status	w opracowaniu https://inspire.ec.europa.eu/codelist/ProcessStepGeneralValue/elaboration
charakter ustalenia	ogólnie wiążące https://inspire.ec.europa.eu/codelist/RegulationNatureValue/generallyBinding
profil podstawowy	teren zabudowy mieszkaniowej wielorodzinnej teren usług teren komunikacji teren zieleni urządzonej teren ogrodów działkowych teren infrastruktury technicznej

profil dodatkowy	teren lasu teren wód teren zabudowy mieszkaniowej jednorodzinnej teren zieleni naturalnej
maksymalna nadziemna intensywnosc zabudowy	0.8
maksymalny udzial powierzchni zabudowy	60%
maksymalna wysokosc zabudowy	8.0 m
minimalny udzial powierzchni biologicznie czynnej	30%
geometria	
plan	https://www.gov.pl/zagospodarowanieprzestrzenne/app/AktPlanowaniaPrzestrzennego/PL.ZIPPZP.12030/280905-POG/1POG

strefa planistyczna	PL.ZIPPZP.12030_280905-POG_1POG-1SR_20260625T220000
identifier	https://www.gov.pl/zagospodarowanieprzestrzenne/app/StrefaPlanistyczna/PL.ZIPPZP.12030/280905-POG/1POG-1SR/20260625T220000
przestrzen nazw	PL.ZIPPZP.12030/280905-POG
lokalny id	1POG-1SR
wersja id	20260625T220000
poczatek wersji obiektu	2026-06-25T22:00
nazwa	strefa produkcji rolniczej
oznaczenie	1SR
symbol	SR
obowiazuje od	2026-06-26
obowiazuje do	obecnie
status	w opracowaniu https://inspire.ec.europa.eu/codelist/ProcessStepGeneralValue/elaboration
charakter ustalenia	ogólnie wiążące https://inspire.ec.europa.eu/codelist/RegulationNatureValue/generallyBinding
profil podstawowy	teren produkcji w gospodarstwach rolnych teren wielkotowarowej produkcji rolnej teren akwakultury i obsługi rybactwa teren komunikacji

	teren ogrodów działkowych teren infrastruktury technicznej
profil dodatkowy	teren biogazowni teren lasu teren rolnictwa z zakazem zabudowy teren wód teren zieleni naturalnej teren zieleni urządzonej
maksymalna nadziemna intensywnosc zabudowy	0.3
maksymalny udzial powierzchni zabudowy	20%
maksymalna wysokosc zabudowy	16.0 m
minimalny udzial powierzchni biologicznie czynnej	80%
geometria	
plan	https://www.gov.pl/zagospodarowanieprzestrzenne/app/AktPlanowaniaPrzestrzennego/PL.ZIPPZP.12030/280905-POG/1POG

strefa planistyczna	PL.ZIPPZP.12030_280905-POG_1POG-1SN_20260625T220000
identifier	https://www.gov.pl/zagospodarowanieprzestrzenne/app/StrefaPlanistyczna/PL.ZIPPZP.12030/280905-POG/1POG-1SN/20260625T220000
przestrzen nazw	PL.ZIPPZP.12030/280905-POG
lokalny id	1POG-1SN
wersja id	20260625T220000
poczatek wersji obiektu	2026-06-25T22:00
nazwa	strefa zieleni i rekreacji
oznaczenie	1SN
symbol	SN
obowiazuje od	2026-06-26
obowiazuje do	obecnie
status	w opracowaniu https://inspire.ec.europa.eu/codelist/ProcessStepGeneralValue/elaboration
charakter ustalenia	ogólnie wiążące https://inspire.ec.europa.eu/codelist/RegulationNatureValue/generallyBinding

profil podstawowy	teren zieleni urządzonej teren plaży teren wód teren komunikacji teren ogrodów działkowych teren infrastruktury technicznej
profil dodatkowy	teren lasu teren usług edukacji teren usług gastronomii teren usług handlu detalicznego teren usług kultury i rozrywki teren usług nauki teren usług sportu i rekreacji teren usług turystyki teren usług zdrowia i pomocy społecznej teren zieleni naturalnej
maksymalna nadziemna intensywnosc zabudowy	0.2
maksymalny udzial powierzchni zabudowy	10%
maksymalna wysokosc zabudowy	10.0 m
minimalny udzial powierzchni biologicznie czynnej	80%
geometria	
plan	https://www.gov.pl/zagospodarowanieprzestrzenne/app/AktPlanowaniaPrzestrzennego/PL.ZIPPZP.12030/280905-POG/1POG

strefa planistyczna	PL.ZIPPZP.12030_280905-POG_1POG-1SI_20260625T220000
identifier	https://www.gov.pl/zagospodarowanieprzestrzenne/app/StrefaPlanistyczna/PL.ZIPPZP.12030/280905-POG/1POG-1SI/20260625T220000
przestrzen nazw	PL.ZIPPZP.12030/280905-POG
lokalny id	1POG-1SI
wersja id	20260625T220000
poczatek wersji obiektu	2026-06-25T22:00
nazwa	strefa infrastrukturalna
oznaczenie	1SI
symbol	SI
obowiazuje od	2026-06-26
obowiazuje do	obecnie

status	w opracowaniu https://inspire.ec.europa.eu/codelist/ProcessStepGeneralValue/elaboration
charakter ustalenia	ogólnie wiążące https://inspire.ec.europa.eu/codelist/RegulationNatureValue/generallyBinding
profil podstawowy	teren infrastruktury technicznej teren komunikacji teren ogrodów działkowych
profil dodatkowy	teren lasu teren wód teren zieleni naturalnej teren zieleni urządzonej
minimalny udzial powierzchni biologicznie czynnej	20%
geometria	
plan	https://www.gov.pl/zagospodarowanieprzestrzenne/app/AktPlanowaniaPrzestrzennego/PL.ZIPPZP.12030/280905-POG/1POG

strefa planistyczna	PL.ZIPPZP.12030_280905-POG_1POG-1SG_20260625T220000
identifier	https://www.gov.pl/zagospodarowanieprzestrzenne/app/StrefaPlanistyczna/PL.ZIPPZP.12030/280905-POG/1POG-1SG/20260625T220000
przestrzen nazw	PL.ZIPPZP.12030/280905-POG
lokalny id	1POG-1SG
wersja id	20260625T220000
poczatek wersji obiektu	2026-06-25T22:00
nazwa	strefa górnictwa
oznaczenie	1SG
symbol	SG
obowiazuje od	2026-06-26
obowiazuje do	obecnie
status	w opracowaniu https://inspire.ec.europa.eu/codelist/ProcessStepGeneralValue/elaboration
charakter ustalenia	ogólnie wiążące https://inspire.ec.europa.eu/codelist/RegulationNatureValue/generallyBinding
profil podstawowy	teren górnictwa i wydobycia

	teren komunikacji teren ogrodów działkowych teren infrastruktury technicznej
profil dodatkowy	teren lasu teren produkcji teren usług biurowych i administracji teren usług gastronomii teren usług handlu teren usług nauki teren usług rzemieślniczych teren wód teren zieleni naturalnej teren zieleni urządzonej
geometria	
plan	https://www.gov.pl/zagospodarowanieprzestrzenne/app/AktPlanowaniaPrzestrzennego/PL.ZIPPZP.12030/280905-POG/1POG

strefa planistyczna	PL.ZIPPZP.12030_280905-POG_1POG-1SP_20260625T220000
identifier	https://www.gov.pl/zagospodarowanieprzestrzenne/app/StrefaPlanistyczna/PL.ZIPPZP.12030/280905-POG/1POG-1SP/20260625T220000
przestrzen nazw	PL.ZIPPZP.12030/280905-POG
lokalny id	1POG-1SP
wersja id	20260625T220000
poczatek wersji obiektu	2026-06-25T22:00
nazwa	strefa gospodarcza
oznaczenie	1SP
symbol	SP
obowiazuje od	2026-06-26
obowiazuje do	obecnie
status	w opracowaniu https://inspire.ec.europa.eu/codelist/ProcessStepGeneralValue/elaboration
charakter ustalenia	ogólnie wiążące https://inspire.ec.europa.eu/codelist/RegulationNatureValue/generallyBinding
profil podstawowy	teren produkcji teren komunikacji teren zieleni urządzonej teren ogrodów działkowych teren infrastruktury technicznej

profil dodatkowy	teren lasu teren wód teren zieleni naturalnej
maksymalna nadziemna intensywnosc zabudowy	0.5
maksymalny udzial powierzchni zabudowy	30%
maksymalna wysokosc zabudowy	10.0 m
minimalny udzial powierzchni biologicznie czynnej	50%
geometria	
plan	https://www.gov.pl/zagospodarowanieprzestrzenne/app/AktPlanowaniaPrzestrzennego/PL.ZIPPZP.12030/280905-POG/1POG

strefa planistyczna	PL.ZIPPZP.12030_280905-POG_1POG-1SJ_20260625T220000
identifier	https://www.gov.pl/zagospodarowanieprzestrzenne/app/StrefaPlanistyczna/PL.ZIPPZP.12030/280905-POG/1POG-1SJ/20260625T220000
przestrzen nazw	PL.ZIPPZP.12030/280905-POG
lokalny id	1POG-1SJ
wersja id	20260625T220000
poczatek wersji obiektu	2026-06-25T22:00
nazwa	strefa wielofunkcyjna z zabudową mieszkaniową jednorodzinną
oznaczenie	1SJ
symbol	SJ
obowiazuje od	2026-06-26
obowiazuje do	obecnie
status	w opracowaniu https://inspire.ec.europa.eu/codelist/ProcessStepGeneralValue/elaboration
charakter ustalenia	ogólnie wiążące https://inspire.ec.europa.eu/codelist/RegulationNatureValue/generallyBinding
profil podstawowy	teren zabudowy mieszkaniowej jednorodzinnej teren usług teren komunikacji teren zieleni urządzonej

	teren ogrodów działkowych teren infrastruktury technicznej
profil dodatkowy	teren lasu teren wód teren zieleni naturalnej
maksymalna nadziemna intensywnosc zabudowy	0.5
maksymalny udzial powierzchni zabudowy	30%
maksymalna wysokosc zabudowy	10.0 m
minimalny udzial powierzchni biologicznie czynnej	50%
geometria	
plan	https://www.gov.pl/zagospodarowanieprzestrzenne/app/AktPlanowaniaPrzestrzennego/PL.ZIPPZP.12030/280905-POG/1POG

strefa planistyczna	PL.ZIPPZP.12030_280905-POG_1POG-1SH_20260625T220000
identifier	https://www.gov.pl/zagospodarowanieprzestrzenne/app/StrefaPlanistyczna/PL.ZIPPZP.12030/280905-POG/1POG-1SH/20260625T220000
przestrzen nazw	PL.ZIPPZP.12030/280905-POG
lokalny id	1POG-1SH
wersja id	20260625T220000
poczatek wersji obiektu	2026-06-25T22:00
nazwa	strefa handlu wielkopowierzchniowego
oznaczenie	1SH
symbol	SH
obowiazuje od	2026-06-26
obowiazuje do	obecnie
status	w opracowaniu https://inspire.ec.europa.eu/codelist/ProcessStepGeneralValue/elaboration
charakter ustalenia	ogólnie wiążące https://inspire.ec.europa.eu/codelist/RegulationNatureValue/generallyBinding
profil podstawowy	teren handlu wielkopowierzchniowego teren komunikacji teren zieleni urządzonej

	teren ogrodów działkowych teren infrastruktury technicznej
profil dodatkowy	teren lasu teren usług teren wód teren zieleni naturalnej
maksymalna nadziemna intensywnosc zabudowy	3
maksymalny udzial powierzchni zabudowy	60%
maksymalna wysokosc zabudowy	12.0 m
minimalny udzial powierzchni biologicznie czynnej	5%
geometria	
plan	https://www.gov.pl/zagospodarowanieprzestrzenne/app/AktPlanowaniaPrzestrzennego/PL.ZIPPZP.12030/280905-POG/1POG

strefa planistyczna	PL.ZIPPZP.12030_280905-POG_1POG-1SO_20260625T220000
identifier	https://www.gov.pl/zagospodarowanieprzestrzenne/app/StrefaPlanistyczna/PL.ZIPPZP.12030/280905-POG/1POG-1SO/20260625T220000
przestrzen nazw	PL.ZIPPZP.12030/280905-POG
lokalny id	1POG-1SO
wersja id	20260625T220000
poczatek wersji obiektu	2026-06-25T22:00
nazwa	strefa otwarta
oznaczenie	1SO
symbol	SO
obowiazuje od	2026-06-26
obowiazuje do	obecnie
status	w opracowaniu https://inspire.ec.europa.eu/codelist/ProcessStepGeneralValue/elaboration
charakter ustalenia	ogólnie wiążące https://inspire.ec.europa.eu/codelist/RegulationNatureValue/generallyBinding
profil podstawowy	teren rolnictwa z zakazem zabudowy teren lasu

	teren zieleni naturalnej teren wód teren komunikacji teren ogrodów działkowych teren infrastruktury technicznej
profil dodatkowy	teren biogazowni teren elektrowni geotermalnej teren elektrowni słonecznej teren elektrowni wiatrowej teren elektrowni wodnej teren zieleni urządzonej
maksymalna wysokosc zabudowy	250.0 m
geometria	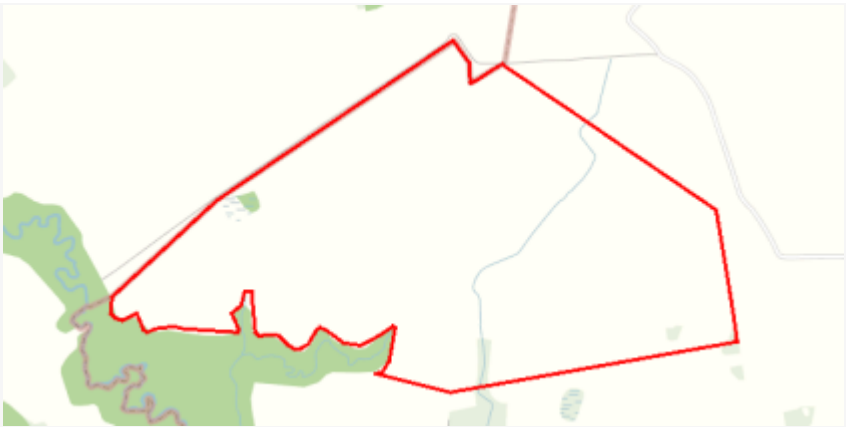
plan	https://www.gov.pl/zagospodarowanieprzestrzenne/app/AktPlanowaniaPrzestrzennego/PL.ZIPPZP.12030/280905-POG/1POG

strefa planistyczna	PL.ZIPPZP.12030_280905-POG_1POG-1SK_20260625T220000
identifier	https://www.gov.pl/zagospodarowanieprzestrzenne/app/StrefaPlanistyczna/PL.ZIPPZP.12030/280905-POG/1POG-1SK/20260625T220000
przestrzen nazw	PL.ZIPPZP.12030/280905-POG
lokalny id	1POG-1SK
wersja id	20260625T220000
poczatek wersji obiektu	2026-06-25T22:00
nazwa	strefa komunikacyjna
oznaczenie	1SK
symbol	SK
obowiazuje od	2026-06-26
obowiazuje do	obecnie
status	w opracowaniu https://inspire.ec.europa.eu/codelist/ProcessStepGeneralValue/elaboration
charakter ustalenia	ogólnie wiążące https://inspire.ec.europa.eu/codelist/RegulationNatureValue/generallyBinding
profil podstawowy	teren autostrady teren drogi ekspresowej teren drogi głównej ruchu przyspieszonego teren drogi głównej teren komunikacji kolejowej i szynowej

	teren komunikacji kolei linowej teren komunikacji wodnej teren komunikacji lotniczej teren obsługi komunikacji teren ogrodów działkowych teren infrastruktury technicznej
profil dodatkowy	teren drogi zbiorczej teren lasu teren usług gastronomii teren usług handlu detalicznego teren usług turystyki teren wód teren zieleni naturalnej teren zieleni urządzonej
geometria	
plan	https://www.gov.pl/zagospodarowanieprzestrzenne/app/AktPlanowaniaPrzestrzennego/PL.ZIPPZP.12030/280905-POG/1POG

strefa planistyczna	PL.ZIPPZP.12030_280905-POG_1POG-2SU_20260625T220000
identifier	https://www.gov.pl/zagospodarowanieprzestrzenne/app/StrefaPlanistyczna/PL.ZIPPZP.12030/280905-POG/1POG-2SU/20260625T220000
przestrzen nazw	PL.ZIPPZP.12030/280905-POG
lokalny id	1POG-2SU
wersja id	20260625T220000
poczatek wersji obiektu	2026-06-25T22:00
nazwa	strefa usługowa
oznaczenie	2SU
symbol	SU
obowiazuje od	2026-06-26
obowiazuje do	obecnie
status	w opracowaniu https://inspire.ec.europa.eu/codelist/ProcessStepGeneralValue/elaboration
charakter ustalenia	ogólnie wiążące https://inspire.ec.europa.eu/codelist/RegulationNatureValue/generallyBinding
profil podstawowy	teren usług teren komunikacji teren zieleni urządzonej

	teren ogrodów działkowych teren infrastruktury technicznej
profil dodatkowy	teren lasu teren wód teren zieleni naturalnej
maksymalna nadziemna intensywnosc zabudowy	0.5
maksymalny udzial powierzchni zabudowy	30%
maksymalna wysokosc zabudowy	10.0 m
minimalny udzial powierzchni biologicznie czynnej	50%
geometria	
plan	https://www.gov.pl/zagospodarowanieprzestrzenne/app/AktPlanowaniaPrzestrzennego/PL.ZIPPZP.12030/280905-POG/1POG

strefa planistyczna	PL.ZIPPZP.12030_280905-POG_1POG-2SK_20260625T220000
identifier	https://www.gov.pl/zagospodarowanieprzestrzenne/app/StrefaPlanistyczna/PL.ZIPPZP.12030/280905-POG/1POG-2SK/20260625T220000
przestrzen nazw	PL.ZIPPZP.12030/280905-POG
lokalny id	1POG-2SK
wersja id	20260625T220000
poczatek wersji obiektu	2026-06-25T22:00
nazwa	strefa komunikacyjna
oznaczenie	2SK
symbol	SK
obowiazuje od	2026-06-26
obowiazuje do	obecnie
status	w opracowaniu https://inspire.ec.europa.eu/codelist/ProcessStepGeneralValue/elaboration
charakter ustalenia	ogólnie wiążące https://inspire.ec.europa.eu/codelist/RegulationNatureValue/generallyBinding
profil podstawowy	teren autostrady teren drogi ekspresowej teren drogi głównej ruchu przyspieszonego

	teren drogi głównej teren komunikacji kolejowej i szynowej teren komunikacji kolei linowej teren komunikacji wodnej teren komunikacji lotniczej teren obsługi komunikacji teren ogrodów działkowych teren infrastruktury technicznej
profil dodatkowy	teren drogi zbiorczej teren lasu teren usług gastronomii teren usług handlu detalicznego teren usług turystyki teren wód teren zieleni naturalnej teren zieleni urządzonej
geometria	
plan	https://www.gov.pl/zagospodarowanieprzestrzenne/app/AktPlanowaniaPrzestrzennego/PL.ZIPPZP.12030/280905-POG/1POG

strefa planistyczna	PL.ZIPPZP.12030_280905-POG_1POG-2SC_20260625T220000
identifier	https://www.gov.pl/zagospodarowanieprzestrzenne/app/StrefaPlanistyczna/PL.ZIPPZP.12030/280905-POG/1POG-2SC/20260625T220000
przestrzen nazw	PL.ZIPPZP.12030/280905-POG
lokalny id	1POG-2SC
wersja id	20260625T220000
poczatek wersji obiektu	2026-06-25T22:00
nazwa	strefa cmentarzy
oznaczenie	2SC
symbol	SC
obowiazuje od	2026-06-26
obowiazuje do	obecnie
status	w opracowaniu https://inspire.ec.europa.eu/codelist/ProcessStepGeneralValue/elaboration
charakter ustalenia	ogólnie wiążące https://inspire.ec.europa.eu/codelist/RegulationNatureValue/generallyBinding
profil podstawowy	teren cmentarza teren komunikacji

	teren zieleni urządzonej teren ogrodów działkowych teren infrastruktury technicznej
profil dodatkowy	teren lasu teren usług handlu detalicznego teren usług kultu religijnego teren wód teren zieleni naturalnej
minimalny udzial powierzchni biologicznie czynnej	30%
geometria	
plan	https://www.gov.pl/zagospodarowanieprzestrzenne/app/AktPlanowaniaPrzestrzennego/PL.ZIPPZP.12030/280905-POG/1POG

strefa planistyczna	PL.ZIPPZP.12030_280905-POG_1POG-2SZ_20260625T220000
identifier	https://www.gov.pl/zagospodarowanieprzestrzenne/app/StrefaPlanistyczna/PL.ZIPPZP.12030/280905-POG/1POG-2SZ/20260625T220000
przestrzen nazw	PL.ZIPPZP.12030/280905-POG
lokalny id	1POG-2SZ
wersja id	20260625T220000
poczatek wersji obiektu	2026-06-25T22:00
nazwa	strefa wielofunkcyjna z zabudową zagrodową
oznaczenie	2SZ
symbol	SZ
obowiazuje od	2026-06-26
obowiazuje do	obecnie
status	w opracowaniu https://inspire.ec.europa.eu/codelist/ProcessStepGeneralValue/elaboration
charakter ustalenia	ogólnie wiążące https://inspire.ec.europa.eu/codelist/RegulationNatureValue/generallyBinding
profil podstawowy	teren zabudowy zagrodowej teren produkcji w gospodarstwach rolnych teren akwakultury i obsługi rybactwa teren komunikacji teren zieleni urządzonej teren ogrodów działkowych teren infrastruktury technicznej

profil dodatkowy	teren lasu teren rolnictwa z zakazem zabudowy teren usług teren wielkotowarowej produkcji rolnej teren wód teren zieleni naturalnej
maksymalna nadziemna intensywnosc zabudowy	0.5
maksymalny udzial powierzchni zabudowy	30%
maksymalna wysokosc zabudowy	10.0 m
minimalny udzial powierzchni biologicznie czynnej	50%
geometria	
plan	https://www.gov.pl/zagospodarowanieprzestrzenne/app/AktPlanowaniaPrzestrzennego/PL.ZIPPZP.12030/280905-POG/1POG

strefa planistyczna	PL.ZIPPZP.12030_280905-POG_1POG-2SJ_20260625T220000
identifier	https://www.gov.pl/zagospodarowanieprzestrzenne/app/StrefaPlanistyczna/PL.ZIPPZP.12030/280905-POG/1POG-2SJ/20260625T220000
przestrzen nazw	PL.ZIPPZP.12030/280905-POG
lokalny id	1POG-2SJ
wersja id	20260625T220000
poczatek wersji obiektu	2026-06-25T22:00
nazwa	strefa wielofunkcyjna z zabudową mieszkaniową jednorodzinną
oznaczenie	2SJ
symbol	SJ
obowiazuje od	2026-06-26
obowiazuje do	obecnie
status	w opracowaniu https://inspire.ec.europa.eu/codelist/ProcessStepGeneralValue/elaboration
charakter ustalenia	ogólnie wiążące https://inspire.ec.europa.eu/codelist/RegulationNatureValue/generallyBinding
profil podstawowy	teren zabudowy mieszkaniowej jednorodzinnej teren usług teren komunikacji

	teren zieleni urządzonej teren ogrodów działkowych teren infrastruktury technicznej
profil dodatkowy	teren lasu teren wód teren zieleni naturalnej
maksymalna nadziemna intensywnosc zabudowy	0.5
maksymalny udzial powierzchni zabudowy	30%
maksymalna wysokosc zabudowy	10.0 m
minimalny udzial powierzchni biologicznie czynnej	50%
geometria	
plan	https://www.gov.pl/zagospodarowanieprzestrzenne/app/AktPlanowaniaPrzestrzennego/PL.ZIPPZP.12030/280905-POG/1POG

strefa planistyczna	PL.ZIPPZP.12030_280905-POG_1POG-2SR_20260625T220000
identifier	https://www.gov.pl/zagospodarowanieprzestrzenne/app/StrefaPlanistyczna/PL.ZIPPZP.12030/280905-POG/1POG-2SR/20260625T220000
przestrzen nazw	PL.ZIPPZP.12030/280905-POG
lokalny id	1POG-2SR
wersja id	20260625T220000
poczatek wersji obiektu	2026-06-25T22:00
nazwa	strefa produkcji rolniczej
oznaczenie	2SR
symbol	SR
obowiazuje od	2026-06-26
obowiazuje do	obecnie
status	w opracowaniu https://inspire.ec.europa.eu/codelist/ProcessStepGeneralValue/elaboration
charakter ustalenia	ogólnie wiążące https://inspire.ec.europa.eu/codelist/RegulationNatureValue/generallyBinding
profil podstawowy	teren produkcji w gospodarstwach rolnych teren wielkotowarowej produkcji rolnej

	teren akwakultury i obsługi rybactwa teren komunikacji teren ogrodów działkowych teren infrastruktury technicznej
profil dodatkowy	teren lasu teren rolnictwa z zakazem zabudowy teren wód teren zieleni naturalnej teren zieleni urządzonej
maksymalna nadziemna intensywnosc zabudowy	0.3
maksymalny udzial powierzchni zabudowy	20%
maksymalna wysokosc zabudowy	15.0 m
minimalny udzial powierzchni biologicznie czynnej	80%
geometria	
plan	https://www.gov.pl/zagospodarowanieprzestrzenne/app/AktPlanowaniaPrzestrzennego/PL.ZIPPZP.12030/280905-POG/1POG

strefa planistyczna	PL.ZIPPZP.12030_280905-POG_1POG-2SN_20260625T220000
identifier	https://www.gov.pl/zagospodarowanieprzestrzenne/app/StrefaPlanistyczna/PL.ZIPPZP.12030/280905-POG/1POG-2SN/20260625T220000
przestrzen nazw	PL.ZIPPZP.12030/280905-POG
lokalny id	1POG-2SN
wersja id	20260625T220000
poczatek wersji obiektu	2026-06-25T22:00
nazwa	strefa zieleni i rekreacji
oznaczenie	2SN
symbol	SN
obowiazuje od	2026-06-26
obowiazuje do	obecnie
status	w opracowaniu https://inspire.ec.europa.eu/codelist/ProcessStepGeneralValue/elaboration
charakter ustalenia	ogólnie wiążące https://inspire.ec.europa.eu/codelist/RegulationNatureValue/generallyBinding

profil podstawowy	teren zieleni urządzonej teren plaży teren wód teren komunikacji teren ogrodów działkowych teren infrastruktury technicznej
profil dodatkowy	teren lasu teren usług edukacji teren usług gastronomii teren usług handlu detalicznego teren usług kultury i rozrywki teren usług nauki teren usług sportu i rekreacji teren usług turystyki teren usług zdrowia i pomocy społecznej teren zieleni naturalnej
maksymalna nadziemna intensywnosc zabudowy	0.2
maksymalny udzial powierzchni zabudowy	10%
maksymalna wysokosc zabudowy	10.0 m
minimalny udzial powierzchni biologicznie czynnej	80%
geometria	
plan	https://www.gov.pl/zagospodarowanieprzestrzenne/app/AktPlanowaniaPrzestrzennego/PL.ZIPPZP.12030/280905-POG/1POG

strefa planistyczna	PL.ZIPPZP.12030_280905-POG_1POG-2SW_20260625T220000
identifier	https://www.gov.pl/zagospodarowanieprzestrzenne/app/StrefaPlanistyczna/PL.ZIPPZP.12030/280905-POG/1POG-2SW/20260625T220000
przestrzen nazw	PL.ZIPPZP.12030/280905-POG
lokalny id	1POG-2SW
wersja id	20260625T220000
poczatek wersji obiektu	2026-06-25T22:00
nazwa	strefa wielofunkcyjna z zabudową mieszkaniową wielorodzinną
oznaczenie	2SW
symbol	SW
obowiazuje od	2026-06-26
obowiazuje do	obecnie

status	w opracowaniu https://inspire.ec.europa.eu/codelist/ProcessStepGeneralValue/elaboration
charakter ustalenia	ogólnie wiążące https://inspire.ec.europa.eu/codelist/RegulationNatureValue/generallyBinding
profil podstawowy	teren zabudowy mieszkaniowej wielorodzinnej teren usług teren komunikacji teren zieleni urządzonej teren ogrodów działkowych teren infrastruktury technicznej
profil dodatkowy	teren lasu teren wód teren zabudowy mieszkaniowej jednorodzinnej teren zieleni naturalnej
maksymalna nadziemna intensywnosc zabudowy	0.7
maksymalny udzial powierzchni zabudowy	35%
maksymalna wysokosc zabudowy	12.0 m
minimalny udzial powierzchni biologicznie czynnej	30%
geometria	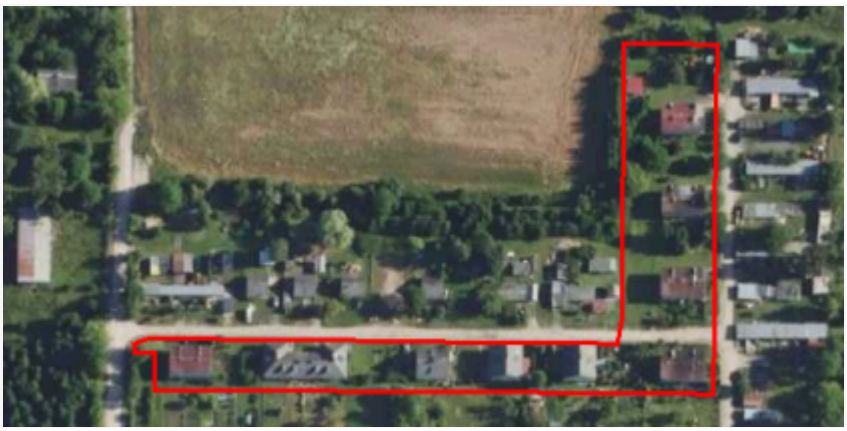
plan	https://www.gov.pl/zagospodarowanieprzestrzenne/app/AktPlanowaniaPrzestrzennego/PL.ZIPPZP.12030/280905-POG/1POG

strefa planistyczna	PL.ZIPPZP.12030_280905-POG_1POG-2SI_20260625T220000
identifier	https://www.gov.pl/zagospodarowanieprzestrzenne/app/StrefaPlanistyczna/PL.ZIPPZP.12030/280905-POG/1POG-2SI/20260625T220000
przestrzen nazw	PL.ZIPPZP.12030/280905-POG
lokalny id	1POG-2SI
wersja id	20260625T220000
poczatek wersji obiektu	2026-06-25T22:00
nazwa	strefa infrastrukturalna
oznaczenie	2SI
symbol	SI
obowiazuje od	2026-06-26

obowiazuje do	obecnie
status	w opracowaniu https://inspire.ec.europa.eu/codelist/ProcessStepGeneralValue/elaboration
charakter ustalenia	ogólnie wiążące https://inspire.ec.europa.eu/codelist/RegulationNatureValue/generallyBinding
profil podstawowy	teren infrastruktury technicznej teren komunikacji teren ogrodów działkowych
profil dodatkowy	teren lasu teren wód teren zieleni naturalnej teren zieleni urządzonej
minimalny udzial powierzchni biologicznie czynnej	20%
geometria	
plan	https://www.gov.pl/zagospodarowanieprzestrzenne/app/AktPlanowaniaPrzestrzennego/PL.ZIPPZP.12030/280905-POG/1POG

strefa planistyczna	PL.ZIPPZP.12030_280905-POG_1POG-2SG_20260625T220000
identifier	https://www.gov.pl/zagospodarowanieprzestrzenne/app/StrefaPlanistyczna/PL.ZIPPZP.12030/280905-POG/1POG-2SG/20260625T220000
przestrzen nazw	PL.ZIPPZP.12030/280905-POG
lokalny id	1POG-2SG
wersja id	20260625T220000
poczatek wersji obiektu	2026-06-25T22:00
nazwa	strefa górnictwa
oznaczenie	2SG
symbol	SG
obowiazuje od	2026-06-26
obowiazuje do	obecnie
status	w opracowaniu https://inspire.ec.europa.eu/codelist/ProcessStepGeneralValue/elaboration
charakter ustalenia	ogólnie wiążące https://inspire.ec.europa.eu/codelist/RegulationNatureValue/generallyBinding

profil podstawowy	teren górnictwa i wydobycia teren komunikacji teren ogrodów działkowych teren infrastruktury technicznej
profil dodatkowy	teren lasu teren produkcji teren usług biurowych i administracji teren usług gastronomii teren usług handlu teren usług nauki teren usług rzemieślniczych teren wód teren zieleni naturalnej teren zieleni urządzonej
geometria	
plan	https://www.gov.pl/zagospodarowanieprzestrzenne/app/AktPlanowaniaPrzestrzennego/PL.ZIPPZP.12030/280905-POG/1POG

strefa planistyczna	PL.ZIPPZP.12030_280905-POG_1POG-2SP_20260625T220000
identifier	https://www.gov.pl/zagospodarowanieprzestrzenne/app/StrefaPlanistyczna/PL.ZIPPZP.12030/280905-POG/1POG-2SP/20260625T220000
przestrzen nazw	PL.ZIPPZP.12030/280905-POG
lokalny id	1POG-2SP
wersja id	20260625T220000
poczatek wersji obiektu	2026-06-25T22:00
nazwa	strefa gospodarcza
oznaczenie	2SP
symbol	SP
obowiazuje od	2026-06-26
obowiazuje do	obecnie
status	w opracowaniu https://inspire.ec.europa.eu/codelist/ProcessStepGeneralValue/elaboration
charakter ustalenia	ogólnie wiążące https://inspire.ec.europa.eu/codelist/RegulationNatureValue/generallyBinding
profil podstawowy	teren produkcji teren komunikacji teren zieleni urządzonej

	teren ogrodów działkowych teren infrastruktury technicznej
profil dodatkowy	teren lasu teren usług teren wód teren zieleni naturalnej
maksymalna nadziemna intensywnosc zabudowy	1.8
maksymalny udzial powierzchni zabudowy	60%
maksymalna wysokosc zabudowy	14.0 m
minimalny udzial powierzchni biologicznie czynnej	20%
geometria	
plan	https://www.gov.pl/zagospodarowanieprzestrzenne/app/AktPlanowaniaPrzestrzennego/PL.ZIPPZP.12030/280905-POG/1POG

strefa planistyczna	PL.ZIPPZP.12030_280905-POG_1POG-2SO_20260625T220000
identifier	https://www.gov.pl/zagospodarowanieprzestrzenne/app/StrefaPlanistyczna/PL.ZIPPZP.12030/280905-POG/1POG-2SO/20260625T220000
przestrzen nazw	PL.ZIPPZP.12030/280905-POG
lokalny id	1POG-2SO
wersja id	20260625T220000
poczatek wersji obiektu	2026-06-25T22:00
nazwa	strefa otwarta
oznaczenie	2SO
symbol	SO
obowiazuje od	2026-06-26
obowiazuje do	obecnie
status	w opracowaniu https://inspire.ec.europa.eu/codelist/ProcessStepGeneralValue/elaboration
charakter ustalenia	ogólnie wiążące https://inspire.ec.europa.eu/codelist/RegulationNatureValue/generallyBinding
profil podstawowy	teren rolnictwa z zakazem zabudowy teren lasu

	teren zieleni naturalnej teren wód teren komunikacji teren ogrodów działkowych teren infrastruktury technicznej
geometria	
plan	https://www.gov.pl/zagospodarowanieprzestrzenne/app/AktPlanowaniaPrzestrzennego/PL.ZIPPZP.12030/280905-POG/1POG

strefa planistyczna	PL.ZIPPZP.12030_280905-POG_1POG-3SK_20260625T220000
identifier	https://www.gov.pl/zagospodarowanieprzestrzenne/app/StrefaPlanistyczna/PL.ZIPPZP.12030/280905-POG/1POG-3SK/20260625T220000
przestrzen nazw	PL.ZIPPZP.12030/280905-POG
lokalny id	1POG-3SK
wersja id	20260625T220000
poczatek wersji obiektu	2026-06-25T22:00
nazwa	strefa komunikacyjna
oznaczenie	3SK
symbol	SK
obowiazuje od	2026-06-26
obowiazuje do	obecnie
status	w opracowaniu https://inspire.ec.europa.eu/codelist/ProcessStepGeneralValue/elaboration
charakter ustalenia	ogólnie wiążące https://inspire.ec.europa.eu/codelist/RegulationNatureValue/generallyBinding
profil podstawowy	teren autostrady teren drogi ekspresowej teren drogi głównej ruchu przyspieszonego teren drogi głównej teren komunikacji kolejowej i szynowej teren komunikacji kolei linowej teren komunikacji wodnej teren komunikacji lotniczej teren obsługi komunikacji teren ogrodów działkowych teren infrastruktury technicznej
profil dodatkowy	teren drogi zbiorczej teren lasu

	teren usług gastronomii teren usług handlu detalicznego teren usług turystyki teren wód teren zieleni naturalnej teren zieleni urządzonej
geometria	
plan	https://www.gov.pl/zagospodarowanieprzestrzenne/app/AktPlanowaniaPrzestrzennego/PL.ZIPPZP.12030/280905-POG/1POG

strefa planistyczna	PL.ZIPPZP.12030_280905-POG_1POG-3SC_20260625T220000
identifier	https://www.gov.pl/zagospodarowanieprzestrzenne/app/StrefaPlanistyczna/PL.ZIPPZP.12030/280905-POG/1POG-3SC/20260625T220000
przestrzen nazw	PL.ZIPPZP.12030/280905-POG
lokalny id	1POG-3SC
wersja id	20260625T220000
poczatek wersji obiektu	2026-06-25T22:00
nazwa	strefa cmentarzy
oznaczenie	3SC
symbol	SC
obowiazuje od	2026-06-26
obowiazuje do	obecnie
status	w opracowaniu https://inspire.ec.europa.eu/codelist/ProcessStepGeneralValue/elaboration
charakter ustalenia	ogólnie wiążące https://inspire.ec.europa.eu/codelist/RegulationNatureValue/generallyBinding
profil podstawowy	teren cmentarza teren komunikacji teren zieleni urządzonej teren ogrodów działkowych teren infrastruktury technicznej
profil dodatkowy	teren lasu teren usług handlu detalicznego teren usług kultu religijnego teren wód teren zieleni naturalnej
minimalny udzial powierzchni	

biologicznie czynnej	30%
geometria	
plan	https://www.gov.pl/zagospodarowanieprzestrzenne/app/AktPlanowaniaPrzestrzennego/PL.ZIPPZP.12030/280905-POG/1POG

strefa planistyczna	PL.ZIPPZP.12030_280905-POG_1POG-3SU_20260625T220000
identifier	https://www.gov.pl/zagospodarowanieprzestrzenne/app/StrefaPlanistyczna/PL.ZIPPZP.12030/280905-POG/1POG-3SU/20260625T220000
przestrzen nazw	PL.ZIPPZP.12030/280905-POG
lokalny id	1POG-3SU
wersja id	20260625T220000
poczatek wersji obiektu	2026-06-25T22:00
nazwa	strefa usługowa
oznaczenie	3SU
symbol	SU
obowiazuje od	2026-06-26
obowiazuje do	obecnie
status	w opracowaniu https://inspire.ec.europa.eu/codelist/ProcessStepGeneralValue/elaboration
charakter ustalenia	ogólnie wiążące https://inspire.ec.europa.eu/codelist/RegulationNatureValue/generallyBinding
profil podstawowy	teren usług teren komunikacji teren zieleni urządzonej teren ogrodów działkowych teren infrastruktury technicznej
profil dodatkowy	teren zieleni naturalnej
maksymalna nadziemna intensywnosc zabudowy	0.5
maksymalny udzial powierzchni zabudowy	40%
maksymalna wysokosc zabudowy	25.0 m
minimalny udzial powierzchni biologicznie czynnej	50%
geometria	

plan	https://www.gov.pl/zagospodarowanieprzestrzenne/app/AktPlanowaniaPrzestrzennego/PL.ZIPPZP.12030/280905-POG/1POG

strefa planistyczna	PL.ZIPPZP.12030_280905-POG_1POG-3SZ_20260625T220000
identifier	https://www.gov.pl/zagospodarowanieprzestrzenne/app/StrefaPlanistyczna/PL.ZIPPZP.12030/280905-POG/1POG-3SZ/20260625T220000
przestrzen nazw	PL.ZIPPZP.12030/280905-POG
lokalny id	1POG-3SZ
wersja id	20260625T220000
poczatek wersji obiektu	2026-06-25T22:00
nazwa	strefa wielofunkcyjna z zabudową zagrodową
oznaczenie	3SZ
symbol	SZ
obowiazuje od	2026-06-26
obowiazuje do	obecnie
status	w opracowaniu https://inspire.ec.europa.eu/codelist/ProcessStepGeneralValue/elaboration
charakter ustalenia	ogólnie wiążące https://inspire.ec.europa.eu/codelist/RegulationNatureValue/generallyBinding
profil podstawowy	teren zabudowy zagrodowej teren produkcji w gospodarstwach rolnych teren akwakultury i obsługi rybactwa teren komunikacji teren zieleni urządzonej teren ogrodów działkowych teren infrastruktury technicznej
profil dodatkowy	teren lasu teren rolnictwa z zakazem zabudowy teren usług teren wielkotowarowej produkcji rolnej teren wód teren zieleni naturalnej
maksymalna nadziemna intensywnosc zabudowy	0.5
maksymalny udzial powierzchni zabudowy	30%

maksymalna wysokosc zabudowy	10.0 m
minimalny udzial powierzchni biologicznie czynnej	50%
geometria	
plan	https://www.gov.pl/zagospodarowanieprzestrzenne/app/AktPlanowaniaPrzestrzennego/PL.ZIPPZP.12030/280905-POG/1POG

strefa planistyczna	PL.ZIPPZP.12030_280905-POG_1POG-3SJ_20260625T220000
identifier	https://www.gov.pl/zagospodarowanieprzestrzenne/app/StrefaPlanistyczna/PL.ZIPPZP.12030/280905-POG/1POG-3SJ/20260625T220000
przestrzen nazw	PL.ZIPPZP.12030/280905-POG
lokalny id	1POG-3SJ
wersja id	20260625T220000
poczatek wersji obiektu	2026-06-25T22:00
nazwa	strefa wielofunkcyjna z zabudową mieszkaniową jednorodzinną
oznaczenie	3SJ
symbol	SJ
obowiazuje od	2026-06-26
obowiazuje do	obecnie
status	w opracowaniu https://inspire.ec.europa.eu/codelist/ProcessStepGeneralValue/elaboration
charakter ustalenia	ogólnie wiążące https://inspire.ec.europa.eu/codelist/RegulationNatureValue/generallyBinding
profil podstawowy	teren zabudowy mieszkaniowej jednorodzinnej teren usług teren komunikacji teren zieleni urządzonej teren ogrodów działkowych teren infrastruktury technicznej
profil dodatkowy	teren lasu teren wód teren zieleni naturalnej
maksymalna nadziemna intensywnosc zabudowy	0.5
maksymalny udzial powierzchni zabudowy	30%

maksymalna wysokosc zabudowy	10.0 m
minimalny udzial powierzchni biologicznie czynnej	50%
geometria	
plan	https://www.gov.pl/zagospodarowanieprzestrzenne/app/AktPlanowaniaPrzestrzennego/PL.ZIPPZP.12030/280905-POG/1POG
strefa planistyczna	PL.ZIPPZP.12030_280905-POG_1POG-3SR_20260625T220000
identifier	https://www.gov.pl/zagospodarowanieprzestrzenne/app/StrefaPlanistyczna/PL.ZIPPZP.12030/280905-POG/1POG-3SR/20260625T220000
przestrzen nazw	PL.ZIPPZP.12030/280905-POG
lokalny id	1POG-3SR
wersja id	20260625T220000
poczatek wersji obiektu	2026-06-25T22:00
nazwa	strefa produkcji rolniczej
oznaczenie	3SR
symbol	SR
obowiazuje od	2026-06-26
obowiazuje do	obecnie
status	w opracowaniu https://inspire.ec.europa.eu/codelist/ProcessStepGeneralValue/elaboration
charakter ustalenia	ogólnie wiążące https://inspire.ec.europa.eu/codelist/RegulationNatureValue/generallyBinding
profil podstawowy	teren produkcji w gospodarstwach rolnych teren wielkotowarowej produkcji rolnej teren akwakultury i obsługi rybactwa teren komunikacji teren ogrodów działkowych teren infrastruktury technicznej
profil dodatkowy	teren lasu teren rolnictwa z zakazem zabudowy teren wód teren zieleni naturalnej teren zieleni urządzonej
maksymalna nadziemna intensywnosc zabudowy	0.3

maksymalny udzial powierzchni zabudowy	20%
maksymalna wysokosc zabudowy	15.0 m
minimalny udzial powierzchni biologicznie czynnej	80%
geometria	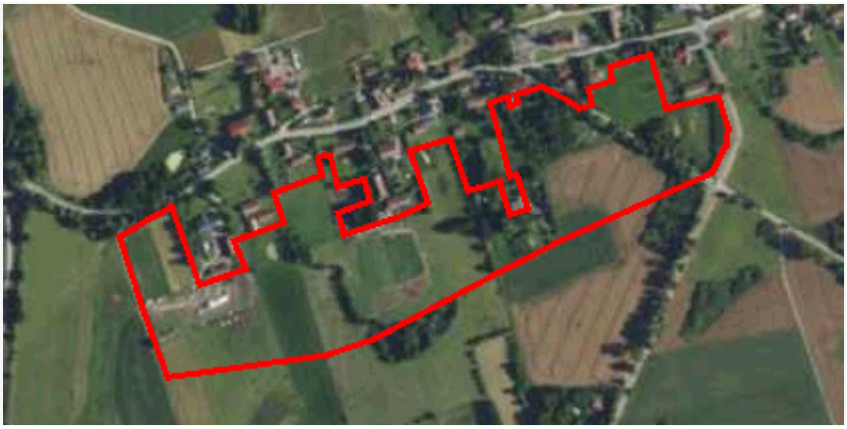
plan	https://www.gov.pl/zagospodarowanieprzestrzenne/app/AktPlanowaniaPrzestrzennego/PL.ZIPPZP.12030/280905-POG/1POG

strefa planistyczna	PL.ZIPPZP.12030_280905-POG_1POG-3SN_20260625T220000
identifier	https://www.gov.pl/zagospodarowanieprzestrzenne/app/StrefaPlanistyczna/PL.ZIPPZP.12030/280905-POG/1POG-3SN/20260625T220000
przestrzen nazw	PL.ZIPPZP.12030/280905-POG
lokalny id	1POG-3SN
wersja id	20260625T220000
poczatek wersji obiektu	2026-06-25T22:00
nazwa	strefa zieleni i rekreacji
oznaczenie	3SN
symbol	SN
obowiazuje od	2026-06-26
obowiazuje do	obecnie
status	w opracowaniu https://inspire.ec.europa.eu/codelist/ProcessStepGeneralValue/elaboration
charakter ustalenia	ogólnie wiążące https://inspire.ec.europa.eu/codelist/RegulationNatureValue/generallyBinding
profil podstawowy	teren zieleni urządzonej teren plaży teren wód teren komunikacji teren ogrodów działkowych teren infrastruktury technicznej
profil dodatkowy	teren lasu teren usług edukacji teren usług gastronomii teren usług handlu detalicznego teren usług kultury i rozrywki

	teren usług nauki teren usług sportu i rekreacji teren usług turystyki teren usług zdrowia i pomocy społecznej teren zieleni naturalnej
maksymalna nadziemna intensywnosc zabudowy	0.5
maksymalny udzial powierzchni zabudowy	35%
maksymalna wysokosc zabudowy	7.0 m
minimalny udzial powierzchni biologicznie czynnej	50%
geometria	
plan	https://www.gov.pl/zagospodarowanieprzestrzenne/app/AktPlanowaniaPrzestrzennego/PL.ZIPPZP.12030/280905-POG/1POG

strefa planistyczna	PL.ZIPPZP.12030_280905-POG_1POG-3SW_20260625T220000
identifier	https://www.gov.pl/zagospodarowanieprzestrzenne/app/StrefaPlanistyczna/PL.ZIPPZP.12030/280905-POG/1POG-3SW/20260625T220000
przestrzen nazw	PL.ZIPPZP.12030/280905-POG
lokalny id	1POG-3SW
wersja id	20260625T220000
poczatek wersji obiektu	2026-06-25T22:00
nazwa	strefa wielofunkcyjna z zabudową mieszkaniową wielorodzinną
oznaczenie	3SW
symbol	SW
obowiazuje od	2026-06-26
obowiazuje do	obecnie
status	w opracowaniu https://inspire.ec.europa.eu/codelist/ProcessStepGeneralValue/elaboration
charakter ustalenia	ogólnie wiążące https://inspire.ec.europa.eu/codelist/RegulationNatureValue/generallyBinding
profil podstawowy	teren zabudowy mieszkaniowej wielorodzinnej teren usług teren komunikacji teren zieleni urządzonej

	teren ogrodów działkowych teren infrastruktury technicznej
profil dodatkowy	teren lasu teren wód teren zabudowy mieszkaniowej jednorodzinnej teren zieleni naturalnej
maksymalna nadziemna intensywnosc zabudowy	1.7
maksymalny udzial powierzchni zabudowy	60%
maksymalna wysokosc zabudowy	11.0 m
minimalny udzial powierzchni biologicznie czynnej	40%
geometria	
plan	https://www.gov.pl/zagospodarowanieprzestrzenne/app/AktPlanowaniaPrzestrzennego/PL.ZIPPZP.12030/280905-POG/1POG

strefa planistyczna	PL.ZIPPZP.12030_280905-POG_1POG-3SP_20260625T220000
identifier	https://www.gov.pl/zagospodarowanieprzestrzenne/app/StrefaPlanistyczna/PL.ZIPPZP.12030/280905-POG/1POG-3SP/20260625T220000
przestrzen nazw	PL.ZIPPZP.12030/280905-POG
lokalny id	1POG-3SP
wersja id	20260625T220000
poczatek wersji obiektu	2026-06-25T22:00
nazwa	strefa gospodarcza
oznaczenie	3SP
symbol	SP
obowiazuje od	2026-06-26
obowiazuje do	obecnie
status	w opracowaniu https://inspire.ec.europa.eu/codelist/ProcessStepGeneralValue/elaboration
charakter ustalenia	ogólnie wiążące https://inspire.ec.europa.eu/codelist/RegulationNatureValue/generallyBinding
profil podstawowy	teren produkcji teren komunikacji

	teren zieleni urządzonej teren ogrodów działkowych teren infrastruktury technicznej
profil dodatkowy	teren lasu teren usług teren wód teren zieleni naturalnej
maksymalna nadziemna intensywnosc zabudowy	1.8
maksymalny udzial powierzchni zabudowy	60%
maksymalna wysokosc zabudowy	12.0 m
minimalny udzial powierzchni biologicznie czynnej	20%
geometria	
plan	https://www.gov.pl/zagospodarowanieprzestrzenne/app/AktPlanowaniaPrzestrzennego/PL.ZIPPZP.12030/280905-POG/1POG

strefa planistyczna	PL.ZIPPZP.12030_280905-POG_1POG-3SO_20260625T220000
identifier	https://www.gov.pl/zagospodarowanieprzestrzenne/app/StrefaPlanistyczna/PL.ZIPPZP.12030/280905-POG/1POG-3SO/20260625T220000
przestrzen nazw	PL.ZIPPZP.12030/280905-POG
lokalny id	1POG-3SO
wersja id	20260625T220000
poczatek wersji obiektu	2026-06-25T22:00
nazwa	strefa otwarta
oznaczenie	3SO
symbol	SO
obowiazuje od	2026-06-26
obowiazuje do	obecnie
status	w opracowaniu https://inspire.ec.europa.eu/codelist/ProcessStepGeneralValue/elaboration
charakter ustalenia	ogólnie wiążące https://inspire.ec.europa.eu/codelist/RegulationNatureValue/generallyBinding
profil podstawowy	teren rolnictwa z zakazem zabudowy

	teren lasu teren zieleni naturalnej teren wód teren komunikacji teren ogrodów działkowych teren infrastruktury technicznej
geometria	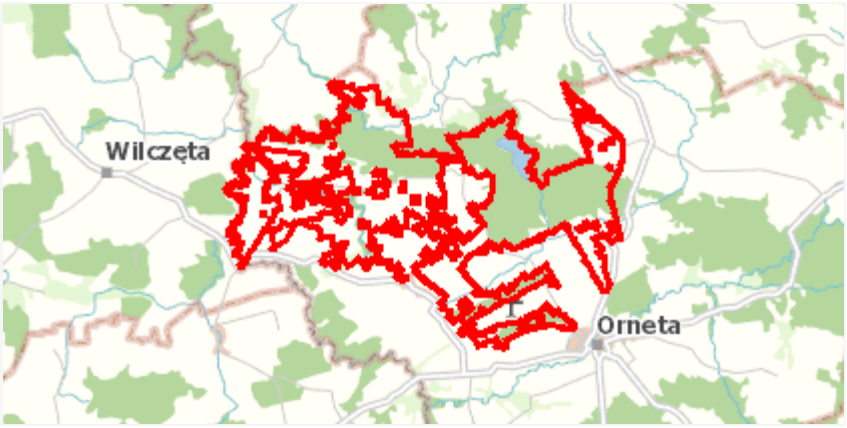
plan	https://www.gov.pl/zagospodarowanieprzestrzenne/app/AktPlanowaniaPrzestrzennego/PL.ZIPPZP.12030/280905-POG/1POG

strefa planistyczna	PL.ZIPPZP.12030_280905-POG_1POG-3SI_20260625T220000
identifier	https://www.gov.pl/zagospodarowanieprzestrzenne/app/StrefaPlanistyczna/PL.ZIPPZP.12030/280905-POG/1POG-3SI/20260625T220000
przestrzen nazw	PL.ZIPPZP.12030/280905-POG
lokalny id	1POG-3SI
wersja id	20260625T220000
poczatek wersji obiektu	2026-06-25T22:00
nazwa	strefa infrastrukturalna
oznaczenie	3SI
symbol	SI
obowiazuje od	2026-06-26
obowiazuje do	obecnie
status	w opracowaniu https://inspire.ec.europa.eu/codelist/ProcessStepGeneralValue/elaboration
charakter ustalenia	ogólnie wiążące https://inspire.ec.europa.eu/codelist/RegulationNatureValue/generallyBinding
profil podstawowy	teren infrastruktury technicznej teren komunikacji teren ogrodów działkowych
profil dodatkowy	teren lasu teren produkcji teren usług teren wód teren zieleni naturalnej teren zieleni urządzonej
minimalny udzial powierzchni biologicznie czynnej	20%

geometria	
plan	https://www.gov.pl/zagospodarowanieprzestrzenne/app/AktPlanowaniaPrzestrzennego/PL.ZIPPZP.12030/280905-POG/1POG

strefa planistyczna	PL.ZIPPZP.12030_280905-POG_1POG-4SC_20260625T220000
identifier	https://www.gov.pl/zagospodarowanieprzestrzenne/app/StrefaPlanistyczna/PL.ZIPPZP.12030/280905-POG/1POG-4SC/20260625T220000
przestrzen nazw	PL.ZIPPZP.12030/280905-POG
lokalny id	1POG-4SC
wersja id	20260625T220000
poczatek wersji obiektu	2026-06-25T22:00
nazwa	strefa cmentarzy
oznaczenie	4SC
symbol	SC
obowiazuje od	2026-06-26
obowiazuje do	obecnie
status	w opracowaniu https://inspire.ec.europa.eu/codelist/ProcessStepGeneralValue/elaboration
charakter ustalenia	ogólnie wiążące https://inspire.ec.europa.eu/codelist/RegulationNatureValue/generallyBinding
profil podstawowy	teren cmentarza teren komunikacji teren zieleni urządzonej teren ogrodów działkowych teren infrastruktury technicznej
profil dodatkowy	teren lasu teren usług handlu detalicznego teren usług kultu religijnego teren wód teren zieleni naturalnej
minimalny udzial powierzchni biologicznie czynnej	30%
geometria	

plan	https://www.gov.pl/zagospodarowanieprzestrzenne/app/AktPlanowaniaPrzestrzennego/PL.ZIPPZP.12030/280905-POG/1POG

strefa planistyczna	PL.ZIPPZP.12030_280905-POG_1POG-4SZ_20260625T220000
identifier	https://www.gov.pl/zagospodarowanieprzestrzenne/app/StrefaPlanistyczna/PL.ZIPPZP.12030/280905-POG/1POG-4SZ/20260625T220000
przestrzen nazw	PL.ZIPPZP.12030/280905-POG
lokalny id	1POG-4SZ
wersja id	20260625T220000
poczatek wersji obiektu	2026-06-25T22:00
nazwa	strefa wielofunkcyjna z zabudową zagrodową
oznaczenie	4SZ
symbol	SZ
obowiazuje od	2026-06-26
obowiazuje do	obecnie
status	w opracowaniu https://inspire.ec.europa.eu/codelist/ProcessStepGeneralValue/elaboration
charakter ustalenia	ogólnie wiążące https://inspire.ec.europa.eu/codelist/RegulationNatureValue/generallyBinding
profil podstawowy	teren zabudowy zagrodowej teren produkcji w gospodarstwach rolnych teren akwakultury i obsługi rybactwa teren komunikacji teren zieleni urządzonej teren ogrodów działkowych teren infrastruktury technicznej
profil dodatkowy	teren lasu teren rolnictwa z zakazem zabudowy teren usług teren wielkotowarowej produkcji rolnej teren wód teren zieleni naturalnej
maksymalna nadziemna intensywnosc zabudowy	0.5
maksymalny udzial powierzchni zabudowy	30%

maksymalna wysokosc zabudowy	10.0 m
minimalny udzial powierzchni biologicznie czynnej	50%
geometria	
plan	https://www.gov.pl/zagospodarowanieprzestrzenne/app/AktPlanowaniaPrzestrzennego/PL.ZIPPZP.12030/280905-POG/1POG

strefa planistyczna	PL.ZIPPZP.12030_280905-POG_1POG-4SU_20260625T220000
identifier	https://www.gov.pl/zagospodarowanieprzestrzenne/app/StrefaPlanistyczna/PL.ZIPPZP.12030/280905-POG/1POG-4SU/20260625T220000
przestrzen nazw	PL.ZIPPZP.12030/280905-POG
lokalny id	1POG-4SU
wersja id	20260625T220000
poczatek wersji obiektu	2026-06-25T22:00
nazwa	strefa usługowa
oznaczenie	4SU
symbol	SU
obowiazuje od	2026-06-26
obowiazuje do	obecnie
status	w opracowaniu https://inspire.ec.europa.eu/codelist/ProcessStepGeneralValue/elaboration
charakter ustalenia	ogólnie wiążące https://inspire.ec.europa.eu/codelist/RegulationNatureValue/generallyBinding
profil podstawowy	teren usług teren komunikacji teren zieleni urządzonej teren ogrodów działkowych teren infrastruktury technicznej
profil dodatkowy	teren lasu teren wód teren zieleni naturalnej
maksymalna nadziemna intensywnosc zabudowy	0.5
maksymalny udzial powierzchni zabudowy	30%

maksymalna wysokosc zabudowy	12.0 m
minimalny udzial powierzchni biologicznie czynnej	50%
geometria	
plan	https://www.gov.pl/zagospodarowanieprzestrzenne/app/AktPlanowaniaPrzestrzennego/PL.ZIPPZP.12030/280905-POG/1POG

strefa planistyczna	PL.ZIPPZP.12030_280905-POG_1POG-4SJ_20260625T220000
identifier	https://www.gov.pl/zagospodarowanieprzestrzenne/app/StrefaPlanistyczna/PL.ZIPPZP.12030/280905-POG/1POG-4SJ/20260625T220000
przestrzen nazw	PL.ZIPPZP.12030/280905-POG
lokalny id	1POG-4SJ
wersja id	20260625T220000
poczatek wersji obiektu	2026-06-25T22:00
nazwa	strefa wielofunkcyjna z zabudową mieszkaniową jednorodzinną
oznaczenie	4SJ
symbol	SJ
obowiazuje od	2026-06-26
obowiazuje do	obecnie
status	w opracowaniu https://inspire.ec.europa.eu/codelist/ProcessStepGeneralValue/elaboration
charakter ustalenia	ogólnie wiążące https://inspire.ec.europa.eu/codelist/RegulationNatureValue/generallyBinding
profil podstawowy	teren zabudowy mieszkaniowej jednorodzinnej teren usług teren komunikacji teren zieleni urządzonej teren ogrodów działkowych teren infrastruktury technicznej
profil dodatkowy	teren wód teren zabudowy letniskowej lub rekreacji indywidualnej teren zieleni naturalnej
maksymalna nadziemna intensywnosc zabudowy	0.5
maksymalny udzial powierzchni zabudowy	30%

maksymalna wysokosc zabudowy	10.0 m
minimalny udzial powierzchni biologicznie czynnej	50%
geometria	
plan	https://www.gov.pl/zagospodarowanieprzestrzenne/app/AktPlanowaniaPrzestrzennego/PL.ZIPPZP.12030/280905-POG/1POG

strefa planistyczna	PL.ZIPPZP.12030_280905-POG_1POG-4SR_20260625T220000
identifier	https://www.gov.pl/zagospodarowanieprzestrzenne/app/StrefaPlanistyczna/PL.ZIPPZP.12030/280905-POG/1POG-4SR/20260625T220000
przestrzen nazw	PL.ZIPPZP.12030/280905-POG
lokalny id	1POG-4SR
wersja id	20260625T220000
poczatek wersji obiektu	2026-06-25T22:00
nazwa	strefa produkcji rolniczej
oznaczenie	4SR
symbol	SR
obowiazuje od	2026-06-26
obowiazuje do	obecnie
status	w opracowaniu https://inspire.ec.europa.eu/codelist/ProcessStepGeneralValue/elaboration
charakter ustalenia	ogólnie wiążące https://inspire.ec.europa.eu/codelist/RegulationNatureValue/generallyBinding
profil podstawowy	teren produkcji w gospodarstwach rolnych teren wielkotowarowej produkcji rolnej teren akwakultury i obsługi rybactwa teren komunikacji teren ogrodów działkowych teren infrastruktury technicznej
profil dodatkowy	teren lasu teren rolnictwa z zakazem zabudowy teren wód teren zieleni naturalnej teren zieleni urządzonej
maksymalna nadziemna intensywnosc zabudowy	0.3

maksymalny udzial powierzchni zabudowy	20%
maksymalna wysokosc zabudowy	15.0 m
minimalny udzial powierzchni biologicznie czynnej	80%
geometria	
plan	https://www.gov.pl/zagospodarowanieprzestrzenne/app/AktPlanowaniaPrzestrzennego/PL.ZIPPZP.12030/280905-POG/1POG

strefa planistyczna	PL.ZIPPZP.12030_280905-POG_1POG-4SN_20260625T220000
identifier	https://www.gov.pl/zagospodarowanieprzestrzenne/app/StrefaPlanistyczna/PL.ZIPPZP.12030/280905-POG/1POG-4SN/20260625T220000
przestrzen nazw	PL.ZIPPZP.12030/280905-POG
lokalny id	1POG-4SN
wersja id	20260625T220000
poczatek wersji obiektu	2026-06-25T22:00
nazwa	strefa zieleni i rekreacji
oznaczenie	4SN
symbol	SN
obowiazuje od	2026-06-26
obowiazuje do	obecnie
status	w opracowaniu https://inspire.ec.europa.eu/codelist/ProcessStepGeneralValue/elaboration
charakter ustalenia	ogólnie wiążące https://inspire.ec.europa.eu/codelist/RegulationNatureValue/generallyBinding
profil podstawowy	teren zieleni urządzonej teren plaży teren wód teren komunikacji teren ogrodów działkowych teren infrastruktury technicznej
profil dodatkowy	teren lasu teren usług edukacji teren usług gastronomii teren usług handlu detalicznego teren usług kultury i rozrywki

	teren usług nauki teren usług sportu i rekreacji teren usług turystyki teren usług zdrowia i pomocy społecznej teren zieleni naturalnej
maksymalna nadziemna intensywnosc zabudowy	0.5
maksymalny udzial powierzchni zabudowy	35%
maksymalna wysokosc zabudowy	7.0 m
minimalny udzial powierzchni biologicznie czynnej	50%
geometria	
plan	https://www.gov.pl/zagospodarowanieprzestrzenne/app/AktPlanowaniaPrzestrzennego/PL.ZIPPZP.12030/280905-POG/1POG

strefa planistyczna	PL.ZIPPZP.12030_280905-POG_1POG-4SW_20260625T220000
identifier	https://www.gov.pl/zagospodarowanieprzestrzenne/app/StrefaPlanistyczna/PL.ZIPPZP.12030/280905-POG/1POG-4SW/20260625T220000
przestrzen nazw	PL.ZIPPZP.12030/280905-POG
lokalny id	1POG-4SW
wersja id	20260625T220000
poczatek wersji obiektu	2026-06-25T22:00
nazwa	strefa wielofunkcyjna z zabudową mieszkaniową wielorodzinną
oznaczenie	4SW
symbol	SW
obowiazuje od	2026-06-26
obowiazuje do	obecnie
status	w opracowaniu https://inspire.ec.europa.eu/codelist/ProcessStepGeneralValue/elaboration
charakter ustalenia	ogólnie wiążące https://inspire.ec.europa.eu/codelist/RegulationNatureValue/generallyBinding
profil podstawowy	teren zabudowy mieszkaniowej wielorodzinnej teren usług teren komunikacji teren zieleni urządzonej

	teren ogrodów działkowych teren infrastruktury technicznej
profil dodatkowy	teren lasu teren wód teren zabudowy mieszkaniowej jednorodzinnej teren zieleni naturalnej
maksymalna nadziemna intensywnosc zabudowy	0.5
maksymalny udzial powierzchni zabudowy	60%
maksymalna wysokosc zabudowy	9.0 m
minimalny udzial powierzchni biologicznie czynnej	40%
geometria	
plan	https://www.gov.pl/zagospodarowanieprzestrzenne/app/AktPlanowaniaPrzestrzennego/PL.ZIPPZP.12030/280905-POG/1POG

strefa planistyczna	PL.ZIPPZP.12030_280905-POG_1POG-4SP_20260625T220000
identifier	https://www.gov.pl/zagospodarowanieprzestrzenne/app/StrefaPlanistyczna/PL.ZIPPZP.12030/280905-POG/1POG-4SP/20260625T220000
przestrzen nazw	PL.ZIPPZP.12030/280905-POG
lokalny id	1POG-4SP
wersja id	20260625T220000
poczatek wersji obiektu	2026-06-25T22:00
nazwa	strefa gospodarcza
oznaczenie	4SP
symbol	SP
obowiazuje od	2026-06-26
obowiazuje do	obecnie
status	w opracowaniu https://inspire.ec.europa.eu/codelist/ProcessStepGeneralValue/elaboration
charakter ustalenia	ogólnie wiążące https://inspire.ec.europa.eu/codelist/RegulationNatureValue/generallyBinding
profil podstawowy	teren produkcji teren komunikacji

	teren zieleni urządzonej teren ogrodów działkowych teren infrastruktury technicznej
profil dodatkowy	teren lasu teren usług teren wód teren zieleni naturalnej
maksymalna nadziemna intensywnosc zabudowy	1.2
maksymalny udzial powierzchni zabudowy	50%
maksymalna wysokosc zabudowy	12.5 m
minimalny udzial powierzchni biologicznie czynnej	20%
geometria	
plan	https://www.gov.pl/zagospodarowanieprzestrzenne/app/AktPlanowaniaPrzestrzennego/PL.ZIPPZP.12030/280905-POG/1POG

strefa planistyczna	PL.ZIPPZP.12030_280905-POG_1POG-4SO_20260625T220000
identifier	https://www.gov.pl/zagospodarowanieprzestrzenne/app/StrefaPlanistyczna/PL.ZIPPZP.12030/280905-POG/1POG-4SO/20260625T220000
przestrzen nazw	PL.ZIPPZP.12030/280905-POG
lokalny id	1POG-4SO
wersja id	20260625T220000
poczatek wersji obiektu	2026-06-25T22:00
nazwa	strefa otwarta
oznaczenie	4SO
symbol	SO
obowiazuje od	2026-06-26
obowiazuje do	obecnie
status	w opracowaniu https://inspire.ec.europa.eu/codelist/ProcessStepGeneralValue/elaboration
charakter ustalenia	ogólnie wiążące https://inspire.ec.europa.eu/codelist/RegulationNatureValue/generallyBinding
profil podstawowy	teren rolnictwa z zakazem zabudowy

	teren lasu teren zieleni naturalnej teren wód teren komunikacji teren ogrodów działkowych teren infrastruktury technicznej
geometria	
plan	https://www.gov.pl/zagospodarowanieprzestrzenne/app/AktPlanowaniaPrzestrzennego/PL.ZIPPZP.12030/280905-POG/1POG

strefa planistyczna	PL.ZIPPZP.12030_280905-POG_1POG-4SI_20260625T220000
identifier	https://www.gov.pl/zagospodarowanieprzestrzenne/app/StrefaPlanistyczna/PL.ZIPPZP.12030/280905-POG/1POG-4SI/20260625T220000
przestrzen nazw	PL.ZIPPZP.12030/280905-POG
lokalny id	1POG-4SI
wersja id	20260625T220000
poczatek wersji obiektu	2026-06-25T22:00
nazwa	strefa infrastrukturalna
oznaczenie	4SI
symbol	SI
obowiazuje od	2026-06-26
obowiazuje do	obecnie
status	w opracowaniu https://inspire.ec.europa.eu/codelist/ProcessStepGeneralValue/elaboration
charakter ustalenia	ogólnie wiążące https://inspire.ec.europa.eu/codelist/RegulationNatureValue/generallyBinding
profil podstawowy	teren infrastruktury technicznej teren komunikacji teren ogrodów działkowych
profil dodatkowy	teren lasu teren produkcji teren usług teren wód teren zieleni naturalnej teren zieleni urządzonej
minimalny udzial powierzchni biologicznie czynnej	20%

geometria	
plan	https://www.gov.pl/zagospodarowanieprzestrzenne/app/AktPlanowaniaPrzestrzennego/PL.ZIPPZP.12030/280905-POG/1POG

strefa planistyczna	PL.ZIPPZP.12030_280905-POG_1POG-4SK_20260625T220000
identifier	https://www.gov.pl/zagospodarowanieprzestrzenne/app/StrefaPlanistyczna/PL.ZIPPZP.12030/280905-POG/1POG-4SK/20260625T220000
przestrzen nazw	PL.ZIPPZP.12030/280905-POG
lokalny id	1POG-4SK
wersja id	20260625T220000
poczatek wersji obiektu	2026-06-25T22:00
nazwa	strefa komunikacyjna
oznaczenie	4SK
symbol	SK
obowiazuje od	2026-06-26
obowiazuje do	obecnie
status	w opracowaniu https://inspire.ec.europa.eu/codelist/ProcessStepGeneralValue/elaboration
charakter ustalenia	ogólnie wiążące https://inspire.ec.europa.eu/codelist/RegulationNatureValue/generallyBinding
profil podstawowy	teren autostrady teren drogi ekspresowej teren drogi głównej ruchu przyspieszonego teren drogi głównej teren komunikacji kolejowej i szynowej teren komunikacji kolei linowej teren komunikacji wodnej teren komunikacji lotniczej teren obsługi komunikacji teren ogrodów działkowych teren infrastruktury technicznej
profil dodatkowy	teren usług gastronomii teren usług turystyki teren wód teren zieleni naturalnej teren zieleni urządzonej
geometria	

plan	https://www.gov.pl/zagospodarowanieprzestrzenne/app/AktPlanowaniaPrzestrzennego/PL.ZIPPZP.12030/280905-POG/1POG
strefa planistyczna	PL.ZIPPZP.12030_280905-POG_1POG-5SZ_20260625T220000
identifier	https://www.gov.pl/zagospodarowanieprzestrzenne/app/StrefaPlanistyczna/PL.ZIPPZP.12030/280905-POG/1POG-5SZ/20260625T220000
przestrzen nazw	PL.ZIPPZP.12030/280905-POG
lokalny id	1POG-5SZ
wersja id	20260625T220000
poczatek wersji obiektu	2026-06-25T22:00
nazwa	strefa wielofunkcyjna z zabudową zagrodową
oznaczenie	5SZ
symbol	SZ
obowiazuje od	2026-06-26
obowiazuje do	obecnie
status	w opracowaniu https://inspire.ec.europa.eu/codelist/ProcessStepGeneralValue/elaboration
charakter ustalenia	ogólnie wiążące https://inspire.ec.europa.eu/codelist/RegulationNatureValue/generallyBinding
profil podstawowy	teren zabudowy zagrodowej teren produkcji w gospodarstwach rolnych teren akwakultury i obsługi rybactwa teren komunikacji teren zieleni urządzonej teren ogrodów działkowych teren infrastruktury technicznej
profil dodatkowy	teren lasu teren rolnictwa z zakazem zabudowy teren usług teren wielkotowarowej produkcji rolnej teren wód teren zieleni naturalnej
maksymalna nadziemna intensywnosc zabudowy	0.5
maksymalny udzial powierzchni zabudowy	30%

maksymalna wysokosc zabudowy	10.0 m
minimalny udzial powierzchni biologicznie czynnej	50%
geometria	
plan	https://www.gov.pl/zagospodarowanieprzestrzenne/app/AktPlanowaniaPrzestrzennego/PL.ZIPPZP.12030/280905-POG/1POG

strefa planistyczna	PL.ZIPPZP.12030_280905-POG_1POG-5SU_20260625T220000
identifier	https://www.gov.pl/zagospodarowanieprzestrzenne/app/StrefaPlanistyczna/PL.ZIPPZP.12030/280905-POG/1POG-5SU/20260625T220000
przestrzen nazw	PL.ZIPPZP.12030/280905-POG
lokalny id	1POG-5SU
wersja id	20260625T220000
poczatek wersji obiektu	2026-06-25T22:00
nazwa	strefa usługowa
oznaczenie	5SU
symbol	SU
obowiazuje od	2026-06-26
obowiazuje do	obecnie
status	w opracowaniu https://inspire.ec.europa.eu/codelist/ProcessStepGeneralValue/elaboration
charakter ustalenia	ogólnie wiążące https://inspire.ec.europa.eu/codelist/RegulationNatureValue/generallyBinding
profil podstawowy	teren usług teren komunikacji teren zieleni urządzonej teren ogrodów działkowych teren infrastruktury technicznej
profil dodatkowy	teren lasu teren wód teren zieleni naturalnej
maksymalna nadziemna intensywnosc zabudowy	0.6
maksymalny udzial powierzchni zabudowy	60%

maksymalna wysokosc zabudowy	12.0 m
minimalny udzial powierzchni biologicznie czynnej	30%
geometria	
plan	https://www.gov.pl/zagospodarowanieprzestrzenne/app/AktPlanowaniaPrzestrzennego/PL.ZIPPZP.12030/280905-POG/1POG

strefa planistyczna	PL.ZIPPZP.12030_280905-POG_1POG-5SR_20260625T220000
identifier	https://www.gov.pl/zagospodarowanieprzestrzenne/app/StrefaPlanistyczna/PL.ZIPPZP.12030/280905-POG/1POG-5SR/20260625T220000
przestrzen nazw	PL.ZIPPZP.12030/280905-POG
lokalny id	1POG-5SR
wersja id	20260625T220000
poczatek wersji obiektu	2026-06-25T22:00
nazwa	strefa produkcji rolniczej
oznaczenie	5SR
symbol	SR
obowiazuje od	2026-06-26
obowiazuje do	obecnie
status	w opracowaniu https://inspire.ec.europa.eu/codelist/ProcessStepGeneralValue/elaboration
charakter ustalenia	ogólnie wiążące https://inspire.ec.europa.eu/codelist/RegulationNatureValue/generallyBinding
profil podstawowy	teren produkcji w gospodarstwach rolnych teren wielkotowarowej produkcji rolnej teren akwakultury i obsługi rybactwa teren komunikacji teren ogrodów działkowych teren infrastruktury technicznej
profil dodatkowy	teren lasu teren rolnictwa z zakazem zabudowy teren wód teren zieleni naturalnej teren zieleni urządzonej
maksymalna nadziemna intensywnosc zabudowy	0.3

maksymalny udzial powierzchni zabudowy	20%
maksymalna wysokosc zabudowy	15.0 m
minimalny udzial powierzchni biologicznie czynnej	80%
geometria	
plan	https://www.gov.pl/zagospodarowanieprzestrzenne/app/AktPlanowaniaPrzestrzennego/PL.ZIPPZP.12030/280905-POG/1POG

strefa planistyczna	PL.ZIPPZP.12030_280905-POG_1POG-5SJ_20260625T220000
identifier	https://www.gov.pl/zagospodarowanieprzestrzenne/app/StrefaPlanistyczna/PL.ZIPPZP.12030/280905-POG/1POG-5SJ/20260625T220000
przestrzen nazw	PL.ZIPPZP.12030/280905-POG
lokalny id	1POG-5SJ
wersja id	20260625T220000
poczatek wersji obiektu	2026-06-25T22:00
nazwa	strefa wielofunkcyjna z zabudową mieszkaniową jednorodzinną
oznaczenie	5SJ
symbol	SJ
obowiazuje od	2026-06-26
obowiazuje do	obecnie
status	w opracowaniu https://inspire.ec.europa.eu/codelist/ProcessStepGeneralValue/elaboration
charakter ustalenia	ogólnie wiążące https://inspire.ec.europa.eu/codelist/RegulationNatureValue/generallyBinding
profil podstawowy	teren zabudowy mieszkaniowej jednorodzinnej teren usług teren komunikacji teren zieleni urządzonej teren ogrodów działkowych teren infrastruktury technicznej
profil dodatkowy	teren lasu teren wód teren zieleni naturalnej
maksymalna nadziemna intensywnosc zabudowy	0.5

maksymalny udzial powierzchni zabudowy	30%
maksymalna wysokosc zabudowy	10.0 m
minimalny udzial powierzchni biologicznie czynnej	50%
geometria	
plan	https://www.gov.pl/zagospodarowanieprzestrzenne/app/AktPlanowaniaPrzestrzennego/PL.ZIPPZP.12030/280905-POG/1POG

strefa planistyczna	PL.ZIPPZP.12030_280905-POG_1POG-5SW_20260625T220000
identifier	https://www.gov.pl/zagospodarowanieprzestrzenne/app/StrefaPlanistyczna/PL.ZIPPZP.12030/280905-POG/1POG-5SW/20260625T220000
przestrzen nazw	PL.ZIPPZP.12030/280905-POG
lokalny id	1POG-5SW
wersja id	20260625T220000
poczatek wersji obiektu	2026-06-25T22:00
nazwa	strefa wielofunkcyjna z zabudową mieszkaniową wielorodzinną
oznaczenie	5SW
symbol	SW
obowiazuje od	2026-06-26
obowiazuje do	obecnie
status	w opracowaniu https://inspire.ec.europa.eu/codelist/ProcessStepGeneralValue/elaboration
charakter ustalenia	ogólnie wiążące https://inspire.ec.europa.eu/codelist/RegulationNatureValue/generallyBinding
profil podstawowy	teren zabudowy mieszkaniowej wielorodzinnej teren usług teren komunikacji teren zieleni urządzonej teren ogrodów działkowych teren infrastruktury technicznej
profil dodatkowy	teren lasu teren wód teren zabudowy mieszkaniowej jednorodzinnej teren zieleni naturalnej

maksymalna nadziemna intensywnosc zabudowy	1
maksymalny udzial powierzchni zabudowy	60%
maksymalna wysokosc zabudowy	11.0 m
minimalny udzial powierzchni biologicznie czynnej	40%
geometria	
plan	https://www.gov.pl/zagospodarowanieprzestrzenne/app/AktPlanowaniaPrzestrzennego/PL.ZIPPZP.12030/280905-POG/1POG

strefa planistyczna	PL.ZIPPZP.12030_280905-POG_1POG-5SK_20260625T220000
identifier	https://www.gov.pl/zagospodarowanieprzestrzenne/app/StrefaPlanistyczna/PL.ZIPPZP.12030/280905-POG/1POG-5SK/20260625T220000
przestrzen nazw	PL.ZIPPZP.12030/280905-POG
lokalny id	1POG-5SK
wersja id	20260625T220000
poczatek wersji obiektu	2026-06-25T22:00
nazwa	strefa komunikacyjna
oznaczenie	5SK
symbol	SK
obowiazuje od	2026-06-26
obowiazuje do	obecnie
status	w opracowaniu https://inspire.ec.europa.eu/codelist/ProcessStepGeneralValue/elaboration
charakter ustalenia	ogólnie wiążące https://inspire.ec.europa.eu/codelist/RegulationNatureValue/generallyBinding
profil podstawowy	teren autostrady teren drogi ekspresowej teren drogi głównej ruchu przyspieszonego teren drogi głównej teren komunikacji kolejowej i szynowej teren komunikacji kolei linowej teren komunikacji wodnej teren komunikacji lotniczej teren obsługi komunikacji

	teren ogrodów działkowych teren infrastruktury technicznej
profil dodatkowy	teren drogi zbiorczej teren lasu teren usług gastronomii teren usług handlu detalicznego teren usług turystyki teren wód teren zieleni naturalnej teren zieleni urządzonej
geometria	
plan	https://www.gov.pl/zagospodarowanieprzestrzenne/app/AktPlanowaniaPrzestrzennego/PL.ZIPPZP.12030/280905-POG/1POG

strefa planistyczna	PL.ZIPPZP.12030_280905-POG_1POG-5SI_20260625T220000
identifier	https://www.gov.pl/zagospodarowanieprzestrzenne/app/StrefaPlanistyczna/PL.ZIPPZP.12030/280905-POG/1POG-5SI/20260625T220000
przestrzen nazw	PL.ZIPPZP.12030/280905-POG
lokalny id	1POG-5SI
wersja id	20260625T220000
poczatek wersji obiektu	2026-06-25T22:00
nazwa	strefa infrastrukturalna
oznaczenie	5SI
symbol	SI
obowiazuje od	2026-06-26
obowiazuje do	obecnie
status	w opracowaniu https://inspire.ec.europa.eu/codelist/ProcessStepGeneralValue/elaboration
charakter ustalenia	ogólnie wiążące https://inspire.ec.europa.eu/codelist/RegulationNatureValue/generallyBinding
profil podstawowy	teren infrastruktury technicznej teren komunikacji teren ogrodów działkowych
profil dodatkowy	teren lasu teren produkcji teren usług teren wód

	teren zieleni naturalnej teren zieleni urządzonej
minimalny udzial powierzchni biologicznie czynnej	20%
geometria	
plan	https://www.gov.pl/zagospodarowanieprzestrzenne/app/AktPlanowaniaPrzestrzennego/PL.ZIPPZP.12030/280905-POG/1POG

strefa planistyczna	PL.ZIPPZP.12030_280905-POG_1POG-5SO_20260625T220000
identifier	https://www.gov.pl/zagospodarowanieprzestrzenne/app/StrefaPlanistyczna/PL.ZIPPZP.12030/280905-POG/1POG-5SO/20260625T220000
przestrzen nazw	PL.ZIPPZP.12030/280905-POG
lokalny id	1POG-5SO
wersja id	20260625T220000
poczatek wersji obiektu	2026-06-25T22:00
nazwa	strefa otwarta
oznaczenie	5SO
symbol	SO
obowiazuje od	2026-06-26
obowiazuje do	obecnie
status	w opracowaniu https://inspire.ec.europa.eu/codelist/ProcessStepGeneralValue/elaboration
charakter ustalenia	ogólnie wiążące https://inspire.ec.europa.eu/codelist/RegulationNatureValue/generallyBinding
profil podstawowy	teren rolnictwa z zakazem zabudowy teren lasu teren zieleni naturalnej teren wód teren komunikacji teren ogrodów działkowych teren infrastruktury technicznej
geometria	

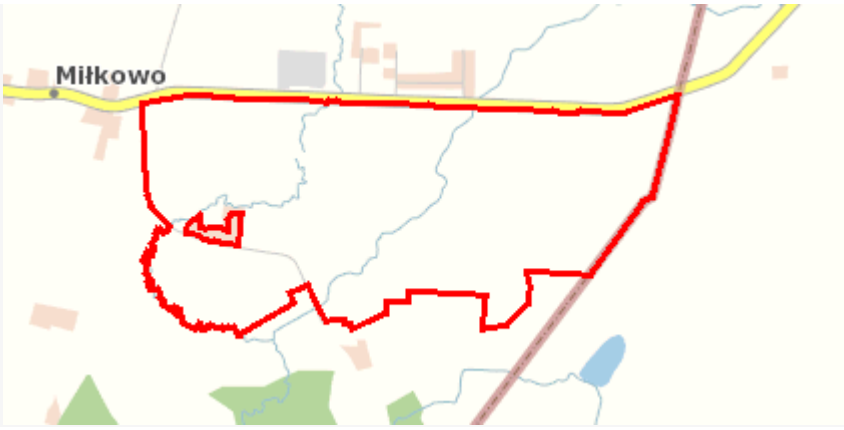

plan	https://www.gov.pl/zagospodarowanieprzestrzenne/app/AktPlanowaniaPrzestrzennego/PL.ZIPPZP.12030/280905-POG/1POG
strefa planistyczna	PL.ZIPPZP.12030_280905-POG_1POG-5SP_20260625T220000
identifier	https://www.gov.pl/zagospodarowanieprzestrzenne/app/StrefaPlanistyczna/PL.ZIPPZP.12030/280905-POG/1POG-5SP/20260625T220000
przestrzen nazw	PL.ZIPPZP.12030/280905-POG
lokalny id	1POG-5SP
wersja id	20260625T220000
poczatek wersji obiektu	2026-06-25T22:00
nazwa	strefa gospodarcza
oznaczenie	5SP
symbol	SP
obowiazuje od	2026-06-26
obowiazuje do	obecnie
status	w opracowaniu https://inspire.ec.europa.eu/codelist/ProcessStepGeneralValue/elaboration
charakter ustalenia	ogólnie wiążące https://inspire.ec.europa.eu/codelist/RegulationNatureValue/generallyBinding
profil podstawowy	teren produkcji teren komunikacji teren zieleni urządzonej teren ogrodów działkowych teren infrastruktury technicznej
profil dodatkowy	teren lasu teren usług teren wód teren zieleni naturalnej
maksymalna nadziemna intensywnosc zabudowy	1.8
maksymalny udzial powierzchni zabudowy	60%
maksymalna wysokosc zabudowy	12.0 m
minimalny udzial powierzchni biologicznie czynnej	20%

geometria	
plan	https://www.gov.pl/zagospodarowanieprzestrzenne/app/AktPlanowaniaPrzestrzennego/PL.ZIPPZP.12030/280905-POG/1POG
strefa planistyczna	PL.ZIPPZP.12030_280905-POG_1POG-5SC_20260625T220000
identifier	https://www.gov.pl/zagospodarowanieprzestrzenne/app/StrefaPlanistyczna/PL.ZIPPZP.12030/280905-POG/1POG-5SC/20260625T220000
przestrzen nazw	PL.ZIPPZP.12030/280905-POG
lokalny id	1POG-5SC
wersja id	20260625T220000
poczatek wersji obiektu	2026-06-25T22:00
nazwa	strefa cmentarzy
oznaczenie	5SC
symbol	SC
obowiazuje od	2026-06-26
obowiazuje do	obecnie
status	w opracowaniu https://inspire.ec.europa.eu/codelist/ProcessStepGeneralValue/elaboration
charakter ustalenia	ogólnie wiążące https://inspire.ec.europa.eu/codelist/RegulationNatureValue/generallyBinding
profil podstawowy	teren cmentarza teren komunikacji teren zieleni urządzonej teren ogrodów działkowych teren infrastruktury technicznej
profil dodatkowy	teren lasu teren usług handlu detalicznego teren usług kultu religijnego teren wód teren zieleni naturalnej
minimalny udzial powierzchni biologicznie czynnej	30%
geometria	

plan	https://www.gov.pl/zagospodarowanieprzestrzenne/app/AktPlanowaniaPrzestrzennego/PL.ZIPPZP.12030/280905-POG/1POG

strefa planistyczna	PL.ZIPPZP.12030_280905-POG_1POG-5SN_20260625T220000
identifier	https://www.gov.pl/zagospodarowanieprzestrzenne/app/StrefaPlanistyczna/PL.ZIPPZP.12030/280905-POG/1POG-5SN/20260625T220000
przestrzen nazw	PL.ZIPPZP.12030/280905-POG
lokalny id	1POG-5SN
wersja id	20260625T220000
poczatek wersji obiektu	2026-06-25T22:00
nazwa	strefa zieleni i rekreacji
oznaczenie	5SN
symbol	SN
obowiazuje od	2026-06-26
obowiazuje do	obecnie
status	w opracowaniu https://inspire.ec.europa.eu/codelist/ProcessStepGeneralValue/elaboration
charakter ustalenia	ogólnie wiążące https://inspire.ec.europa.eu/codelist/RegulationNatureValue/generallyBinding
profil podstawowy	teren zieleni urządzonej teren plaży teren wód teren komunikacji teren ogrodów działkowych teren infrastruktury technicznej
profil dodatkowy	teren lasu teren usług edukacji teren usług gastronomii teren usług handlu detalicznego teren usług kultury i rozrywki teren usług nauki teren usług sportu i rekreacji teren usług turystyki teren usług zdrowia i pomocy społecznej teren zieleni naturalnej
maksymalna nadziemna	0.1

intensywnosc zabudowy	
maksymalny udzial powierzchni zabudowy	10%
maksymalna wysokosc zabudowy	8.0 m
minimalny udzial powierzchni biologicznie czynnej	80%
geometria	
plan	https://www.gov.pl/zagospodarowanieprzestrzenne/app/AktPlanowaniaPrzestrzennego/PL.ZIPPZP.12030/280905-POG/1POG

strefa planistyczna	PL.ZIPPZP.12030_280905-POG_1POG-6SZ_20260625T220000
identifier	https://www.gov.pl/zagospodarowanieprzestrzenne/app/StrefaPlanistyczna/PL.ZIPPZP.12030/280905-POG/1POG-6SZ/20260625T220000
przestrzen nazw	PL.ZIPPZP.12030/280905-POG
lokalny id	1POG-6SZ
wersja id	20260625T220000
poczatek wersji obiektu	2026-06-25T22:00
nazwa	strefa wielofunkcyjna z zabudową zagrodową
oznaczenie	6SZ
symbol	SZ
obowiazuje od	2026-06-26
obowiazuje do	obecnie
status	w opracowaniu https://inspire.ec.europa.eu/codelist/ProcessStepGeneralValue/elaboration
charakter ustalenia	ogólnie wiążące https://inspire.ec.europa.eu/codelist/RegulationNatureValue/generallyBinding
profil podstawowy	teren zabudowy zagrodowej teren produkcji w gospodarstwach rolnych teren akwakultury i obsługi rybactwa teren komunikacji teren zieleni urządzonej teren ogrodów działkowych teren infrastruktury technicznej
profil dodatkowy	teren lasu teren rolnictwa z zakazem zabudowy teren usług

	teren wielkotowarowej produkcji rolnej teren wód teren zieleni naturalnej
maksymalna nadziemna intensywnosc zabudowy	0.5
maksymalny udzial powierzchni zabudowy	30%
maksymalna wysokosc zabudowy	10.0 m
minimalny udzial powierzchni biologicznie czynnej	50%
geometria	
plan	https://www.gov.pl/zagospodarowanieprzestrzenne/app/AktPlanowaniaPrzestrzennego/PL.ZIPPZP.12030/280905-POG/1POG

strefa planistyczna	PL.ZIPPZP.12030_280905-POG_1POG-6SR_20260625T220000
identifier	https://www.gov.pl/zagospodarowanieprzestrzenne/app/StrefaPlanistyczna/PL.ZIPPZP.12030/280905-POG/1POG-6SR/20260625T220000
przestrzen nazw	PL.ZIPPZP.12030/280905-POG
lokalny id	1POG-6SR
wersja id	20260625T220000
poczatek wersji obiektu	2026-06-25T22:00
nazwa	strefa produkcji rolniczej
oznaczenie	6SR
symbol	SR
obowiazuje od	2026-06-26
obowiazuje do	obecnie
status	w opracowaniu https://inspire.ec.europa.eu/codelist/ProcessStepGeneralValue/elaboration
charakter ustalenia	ogólnie wiążące https://inspire.ec.europa.eu/codelist/RegulationNatureValue/generallyBinding
profil podstawowy	teren produkcji w gospodarstwach rolnych teren wielkotowarowej produkcji rolnej teren akwakultury i obsługi rybactwa teren komunikacji teren ogrodów działkowych teren infrastruktury technicznej

profil dodatkowy	teren lasu teren rolnictwa z zakazem zabudowy teren wód teren zieleni naturalnej teren zieleni urządzonej
maksymalna nadziemna intensywnosc zabudowy	0.3
maksymalny udzial powierzchni zabudowy	20%
maksymalna wysokosc zabudowy	15.0 m
minimalny udzial powierzchni biologicznie czynnej	80%
geometria	
plan	https://www.gov.pl/zagospodarowanieprzestrzenne/app/AktPlanowaniaPrzestrzennego/PL.ZIPPZP.12030/280905-POG/1POG

strefa planistyczna	PL.ZIPPZP.12030_280905-POG_1POG-6SJ_20260625T220000
identifier	https://www.gov.pl/zagospodarowanieprzestrzenne/app/StrefaPlanistyczna/PL.ZIPPZP.12030/280905-POG/1POG-6SJ/20260625T220000
przestrzen nazw	PL.ZIPPZP.12030/280905-POG
lokalny id	1POG-6SJ
wersja id	20260625T220000
poczatek wersji obiektu	2026-06-25T22:00
nazwa	strefa wielofunkcyjna z zabudową mieszkaniową jednorodzinną
oznaczenie	6SJ
symbol	SJ
obowiazuje od	2026-06-26
obowiazuje do	obecnie
status	w opracowaniu https://inspire.ec.europa.eu/codelist/ProcessStepGeneralValue/elaboration
charakter ustalenia	ogólnie wiążące https://inspire.ec.europa.eu/codelist/RegulationNatureValue/generallyBinding
profil podstawowy	teren zabudowy mieszkaniowej jednorodzinnej teren usług teren komunikacji

	teren zieleni urządzonej teren ogrodów działkowych teren infrastruktury technicznej
profil dodatkowy	teren lasu teren wód teren zieleni naturalnej
maksymalna nadziemna intensywnosc zabudowy	0.5
maksymalny udzial powierzchni zabudowy	30%
maksymalna wysokosc zabudowy	10.0 m
minimalny udzial powierzchni biologicznie czynnej	50%
geometria	
plan	https://www.gov.pl/zagospodarowanieprzestrzenne/app/AktPlanowaniaPrzestrzennego/PL.ZIPPZP.12030/280905-POG/1POG

strefa planistyczna	PL.ZIPPZP.12030_280905-POG_1POG-6SU_20260625T220000
identifier	https://www.gov.pl/zagospodarowanieprzestrzenne/app/StrefaPlanistyczna/PL.ZIPPZP.12030/280905-POG/1POG-6SU/20260625T220000
przestrzen nazw	PL.ZIPPZP.12030/280905-POG
lokalny id	1POG-6SU
wersja id	20260625T220000
poczatek wersji obiektu	2026-06-25T22:00
nazwa	strefa usługowa
oznaczenie	6SU
symbol	SU
obowiazuje od	2026-06-26
obowiazuje do	obecnie
status	w opracowaniu https://inspire.ec.europa.eu/codelist/ProcessStepGeneralValue/elaboration
charakter ustalenia	ogólnie wiążące https://inspire.ec.europa.eu/codelist/RegulationNatureValue/generallyBinding
profil podstawowy	teren usług teren komunikacji

	teren zieleni urządzonej teren ogrodów działkowych teren infrastruktury technicznej
profil dodatkowy	teren elektrowni słonecznej teren lasu teren składów i magazynów teren wód teren zieleni naturalnej
maksymalna nadziemna intensywnosc zabudowy	0.5
maksymalny udzial powierzchni zabudowy	30%
maksymalna wysokosc zabudowy	12.0 m
minimalny udzial powierzchni biologicznie czynnej	50%
geometria	
plan	https://www.gov.pl/zagospodarowanieprzestrzenne/app/AktPlanowaniaPrzestrzennego/PL.ZIPPZP.12030/280905-POG/1POG

strefa planistyczna	PL.ZIPPZP.12030_280905-POG_1POG-6SW_20260625T220000
identifier	https://www.gov.pl/zagospodarowanieprzestrzenne/app/StrefaPlanistyczna/PL.ZIPPZP.12030/280905-POG/1POG-6SW/20260625T220000
przestrzen nazw	PL.ZIPPZP.12030/280905-POG
lokalny id	1POG-6SW
wersja id	20260625T220000
poczatek wersji obiektu	2026-06-25T22:00
nazwa	strefa wielofunkcyjna z zabudową mieszkaniową wielorodzinną
oznaczenie	6SW
symbol	SW
obowiazuje od	2026-06-26
obowiazuje do	obecnie
status	w opracowaniu https://inspire.ec.europa.eu/codelist/ProcessStepGeneralValue/elaboration
charakter ustalenia	ogólnie wiążące https://inspire.ec.europa.eu/codelist/RegulationNatureValue/generallyBinding

profil podstawowy	teren zabudowy mieszkaniowej wielorodzinnej teren usług teren komunikacji teren zieleni urządzonej teren ogrodów działkowych teren infrastruktury technicznej
profil dodatkowy	teren zabudowy mieszkaniowej jednorodzinnej teren zieleni naturalnej
maksymalna nadziemna intensywnosc zabudowy	3
maksymalny udzial powierzchni zabudowy	60%
maksymalna wysokosc zabudowy	9.0 m
minimalny udzial powierzchni biologicznie czynnej	40%
geometria	
plan	https://www.gov.pl/zagospodarowanieprzestrzenne/app/AktPlanowaniaPrzestrzennego/PL.ZIPPZP.12030/280905-POG/1POG

strefa planistyczna	PL.ZIPPZP.12030_280905-POG_1POG-6SO_20260625T220000
identifier	https://www.gov.pl/zagospodarowanieprzestrzenne/app/StrefaPlanistyczna/PL.ZIPPZP.12030/280905-POG/1POG-6SO/20260625T220000
przestrzen nazw	PL.ZIPPZP.12030/280905-POG
lokalny id	1POG-6SO
wersja id	20260625T220000
poczatek wersji obiektu	2026-06-25T22:00
nazwa	strefa otwarta
oznaczenie	6SO
symbol	SO
obowiazuje od	2026-06-26
obowiazuje do	obecnie
status	w opracowaniu https://inspire.ec.europa.eu/codelist/ProcessStepGeneralValue/elaboration
charakter ustalenia	ogólnie wiążące https://inspire.ec.europa.eu/codelist/RegulationNatureValue/generallyBinding

profil podstawowy	teren rolnictwa z zakazem zabudowy teren lasu teren zieleni naturalnej teren wód teren komunikacji teren ogrodów działkowych teren infrastruktury technicznej
geometria	
plan	https://www.gov.pl/zagospodarowanieprzestrzenne/app/AktPlanowaniaPrzestrzennego/PL.ZIPPZP.12030/280905-POG/1POG

strefa planistyczna	PL.ZIPPZP.12030_280905-POG_1POG-6SP_20260625T220000
identifier	https://www.gov.pl/zagospodarowanieprzestrzenne/app/StrefaPlanistyczna/PL.ZIPPZP.12030/280905-POG/1POG-6SP/20260625T220000
przestrzen nazw	PL.ZIPPZP.12030/280905-POG
lokalny id	1POG-6SP
wersja id	20260625T220000
poczatek wersji obiektu	2026-06-25T22:00
nazwa	strefa gospodarcza
oznaczenie	6SP
symbol	SP
obowiazuje od	2026-06-26
obowiazuje do	obecnie
status	w opracowaniu https://inspire.ec.europa.eu/codelist/ProcessStepGeneralValue/elaboration
charakter ustalenia	ogólnie wiążące https://inspire.ec.europa.eu/codelist/RegulationNatureValue/generallyBinding
profil podstawowy	teren produkcji teren komunikacji teren zieleni urządzonej teren ogrodów działkowych teren infrastruktury technicznej
profil dodatkowy	teren lasu teren usług teren wód teren zieleni naturalnej
maksymalna nadziemna	

intensywnosc zabudowy	0.5
maksymalny udzial powierzchni zabudowy	40%
maksymalna wysokosc zabudowy	12.0 m
minimalny udzial powierzchni biologicznie czynnej	20%
geometria	
plan	https://www.gov.pl/zagospodarowanieprzestrzenne/app/AktPlanowaniaPrzestrzennego/PL.ZIPPZP.12030/280905-POG/1POG

strefa planistyczna	PL.ZIPPZP.12030_280905-POG_1POG-6SI_20260625T220000
identifier	https://www.gov.pl/zagospodarowanieprzestrzenne/app/StrefaPlanistyczna/PL.ZIPPZP.12030/280905-POG/1POG-6SI/20260625T220000
przestrzen nazw	PL.ZIPPZP.12030/280905-POG
lokalny id	1POG-6SI
wersja id	20260625T220000
poczatek wersji obiektu	2026-06-25T22:00
nazwa	strefa infrastrukturalna
oznaczenie	6SI
symbol	SI
obowiazuje od	2026-06-26
obowiazuje do	obecnie
status	w opracowaniu https://inspire.ec.europa.eu/codelist/ProcessStepGeneralValue/elaboration
charakter ustalenia	ogólnie wiążące https://inspire.ec.europa.eu/codelist/RegulationNatureValue/generallyBinding
profil podstawowy	teren infrastruktury technicznej teren komunikacji teren ogrodów działkowych
profil dodatkowy	teren lasu teren produkcji teren usług teren wód teren zieleni naturalnej teren zieleni urządzonej

minimalny udzial powierzchni biologicznie czynnej	20%
geometria	
plan	https://www.gov.pl/zagospodarowanieprzestrzenne/app/AktPlanowaniaPrzestrzennego/PL.ZIPPZP.12030/280905-POG/1POG

strefa planistyczna	PL.ZIPPZP.12030_280905-POG_1POG-6SC_20260625T220000
identifier	https://www.gov.pl/zagospodarowanieprzestrzenne/app/StrefaPlanistyczna/PL.ZIPPZP.12030/280905-POG/1POG-6SC/20260625T220000
przestrzen nazw	PL.ZIPPZP.12030/280905-POG
lokalny id	1POG-6SC
wersja id	20260625T220000
poczatek wersji obiektu	2026-06-25T22:00
nazwa	strefa cmentarzy
oznaczenie	6SC
symbol	SC
obowiazuje od	2026-06-26
obowiazuje do	obecnie
status	w opracowaniu https://inspire.ec.europa.eu/codelist/ProcessStepGeneralValue/elaboration
charakter ustalenia	ogólnie wiążące https://inspire.ec.europa.eu/codelist/RegulationNatureValue/generallyBinding
profil podstawowy	teren cmentarza teren komunikacji teren zieleni urządzonej teren ogrodów działkowych teren infrastruktury technicznej
profil dodatkowy	teren lasu teren usług handlu detalicznego teren usług kultu religijnego teren wód teren zieleni naturalnej
minimalny udzial powierzchni biologicznie czynnej	30%
geometria	

plan	https://www.gov.pl/zagospodarowanieprzestrzenne/app/AktPlanowaniaPrzestrzennego/PL.ZIPPZP.12030/280905-POG/1POG

strefa planistyczna	PL.ZIPPZP.12030_280905-POG_1POG-6SN_20260625T220000
identifier	https://www.gov.pl/zagospodarowanieprzestrzenne/app/StrefaPlanistyczna/PL.ZIPPZP.12030/280905-POG/1POG-6SN/20260625T220000
przestrzen nazw	PL.ZIPPZP.12030/280905-POG
lokalny id	1POG-6SN
wersja id	20260625T220000
poczatek wersji obiektu	2026-06-25T22:00
nazwa	strefa zieleni i rekreacji
oznaczenie	6SN
symbol	SN
obowiazuje od	2026-06-26
obowiazuje do	obecnie
status	w opracowaniu https://inspire.ec.europa.eu/codelist/ProcessStepGeneralValue/elaboration
charakter ustalenia	ogólnie wiążące https://inspire.ec.europa.eu/codelist/RegulationNatureValue/generallyBinding
profil podstawowy	teren zieleni urządzonej teren plaży teren wód teren komunikacji teren ogrodów działkowych teren infrastruktury technicznej
profil dodatkowy	teren lasu teren usług edukacji teren usług gastronomii teren usług handlu detalicznego teren usług kultury i rozrywki teren usług nauki teren usług sportu i rekreacji teren usług turystyki teren usług zdrowia i pomocy społecznej teren zieleni naturalnej
maksymalna nadziemna	0.1

intensywnosc zabudowy	
maksymalny udzial powierzchni zabudowy	10%
maksymalna wysokosc zabudowy	6.0 m
minimalny udzial powierzchni biologicznie czynnej	80%
geometria	
plan	https://www.gov.pl/zagospodarowanieprzestrzenne/app/AktPlanowaniaPrzestrzennego/PL.ZIPPZP.12030/280905-POG/1POG

strefa planistyczna	PL.ZIPPZP.12030_280905-POG_1POG-6SK_20260625T220000
identifier	https://www.gov.pl/zagospodarowanieprzestrzenne/app/StrefaPlanistyczna/PL.ZIPPZP.12030/280905-POG/1POG-6SK/20260625T220000
przestrzen nazw	PL.ZIPPZP.12030/280905-POG
lokalny id	1POG-6SK
wersja id	20260625T220000
poczatek wersji obiektu	2026-06-25T22:00
nazwa	strefa komunikacyjna
oznaczenie	6SK
symbol	SK
obowiazuje od	2026-06-26
obowiazuje do	obecnie
status	w opracowaniu https://inspire.ec.europa.eu/codelist/ProcessStepGeneralValue/elaboration
charakter ustalenia	ogólnie wiążące https://inspire.ec.europa.eu/codelist/RegulationNatureValue/generallyBinding
profil podstawowy	teren autostrady teren drogi ekspresowej teren drogi głównej ruchu przyspieszonego teren drogi głównej teren komunikacji kolejowej i szynowej teren komunikacji kolei linowej teren komunikacji wodnej teren komunikacji lotniczej teren obsługi komunikacji

	teren ogrodów działkowych teren infrastruktury technicznej
profil dodatkowy	teren drogi zbiorczej teren lasu teren usług gastronomii teren usług handlu detalicznego teren usług turystyki teren wód teren zieleni naturalnej teren zieleni urządzonej
geometria	
plan	https://www.gov.pl/zagospodarowanieprzestrzenne/app/AktPlanowaniaPrzestrzennego/PL.ZIPPZP.12030/280905-POG/1POG

strefa planistyczna	PL.ZIPPZP.12030_280905-POG_1POG-7SZ_20260625T220000
identifier	https://www.gov.pl/zagospodarowanieprzestrzenne/app/StrefaPlanistyczna/PL.ZIPPZP.12030/280905-POG/1POG-7SZ/20260625T220000
przestrzen nazw	PL.ZIPPZP.12030/280905-POG
lokalny id	1POG-7SZ
wersja id	20260625T220000
poczatek wersji obiektu	2026-06-25T22:00
nazwa	strefa wielofunkcyjna z zabudową zagrodową
oznaczenie	7SZ
symbol	SZ
obowiazuje od	2026-06-26
obowiazuje do	obecnie
status	w opracowaniu https://inspire.ec.europa.eu/codelist/ProcessStepGeneralValue/elaboration
charakter ustalenia	ogólnie wiążące https://inspire.ec.europa.eu/codelist/RegulationNatureValue/generallyBinding
profil podstawowy	teren zabudowy zagrodowej teren produkcji w gospodarstwach rolnych teren akwakultury i obsługi rybactwa teren komunikacji teren zieleni urządzonej teren ogrodów działkowych teren infrastruktury technicznej

profil dodatkowy	teren lasu teren rolnictwa z zakazem zabudowy teren usług teren wielkotowarowej produkcji rolnej teren wód teren zieleni naturalnej
maksymalna nadziemna intensywnosc zabudowy	0.5
maksymalny udzial powierzchni zabudowy	30%
maksymalna wysokosc zabudowy	10.0 m
minimalny udzial powierzchni biologicznie czynnej	50%
geometria	
plan	https://www.gov.pl/zagospodarowanieprzestrzenne/app/AktPlanowaniaPrzestrzennego/PL.ZIPPZP.12030/280905-POG/1POG

strefa planistyczna	PL.ZIPPZP.12030_280905-POG_1POG-7SR_20260625T220000
identifier	https://www.gov.pl/zagospodarowanieprzestrzenne/app/StrefaPlanistyczna/PL.ZIPPZP.12030/280905-POG/1POG-7SR/20260625T220000
przestrzen nazw	PL.ZIPPZP.12030/280905-POG
lokalny id	1POG-7SR
wersja id	20260625T220000
poczatek wersji obiektu	2026-06-25T22:00
nazwa	strefa produkcji rolniczej
oznaczenie	7SR
symbol	SR
obowiazuje od	2026-06-26
obowiazuje do	obecnie
status	w opracowaniu https://inspire.ec.europa.eu/codelist/ProcessStepGeneralValue/elaboration
charakter ustalenia	ogólnie wiążące https://inspire.ec.europa.eu/codelist/RegulationNatureValue/generallyBinding
profil podstawowy	teren produkcji w gospodarstwach rolnych teren wielkotowarowej produkcji rolnej teren akwakultury i obsługi rybactwa

	teren komunikacji teren ogrodów działkowych teren infrastruktury technicznej
profil dodatkowy	teren lasu teren rolnictwa z zakazem zabudowy teren wód teren zieleni naturalnej teren zieleni urządzonej
maksymalna nadziemna intensywnosc zabudowy	0.3
maksymalny udzial powierzchni zabudowy	20%
maksymalna wysokosc zabudowy	10.0 m
minimalny udzial powierzchni biologicznie czynnej	80%
geometria	
plan	https://www.gov.pl/zagospodarowanieprzestrzenne/app/AktPlanowaniaPrzestrzennego/PL.ZIPPZP.12030/280905-POG/1POG

strefa planistyczna	PL.ZIPPZP.12030_280905-POG_1POG-7SJ_20260625T220000
identifier	https://www.gov.pl/zagospodarowanieprzestrzenne/app/StrefaPlanistyczna/PL.ZIPPZP.12030/280905-POG/1POG-7SJ/20260625T220000
przestrzen nazw	PL.ZIPPZP.12030/280905-POG
lokalny id	1POG-7SJ
wersja id	20260625T220000
poczatek wersji obiektu	2026-06-25T22:00
nazwa	strefa wielofunkcyjna z zabudową mieszkaniową jednorodzinną
oznaczenie	7SJ
symbol	SJ
obowiazuje od	2026-06-26
obowiazuje do	obecnie
status	w opracowaniu https://inspire.ec.europa.eu/codelist/ProcessStepGeneralValue/elaboration
charakter ustalenia	ogólnie wiążące https://inspire.ec.europa.eu/codelist/RegulationNatureValue/generallyBinding

profil podstawowy	teren zabudowy mieszkaniowej jednorodzinnej teren usług teren komunikacji teren zieleni urządzonej teren ogrodów działkowych teren infrastruktury technicznej
profil dodatkowy	teren lasu teren wód teren zieleni naturalnej
maksymalna nadziemna intensywnosc zabudowy	0.5
maksymalny udzial powierzchni zabudowy	30%
maksymalna wysokosc zabudowy	10.0 m
minimalny udzial powierzchni biologicznie czynnej	50%
geometria	
plan	https://www.gov.pl/zagospodarowanieprzestrzenne/app/AktPlanowaniaPrzestrzennego/PL.ZIPPZP.12030/280905-POG/1POG

strefa planistyczna	PL.ZIPPZP.12030_280905-POG_1POG-7SU_20260625T220000
identifier	https://www.gov.pl/zagospodarowanieprzestrzenne/app/StrefaPlanistyczna/PL.ZIPPZP.12030/280905-POG/1POG-7SU/20260625T220000
przestrzen nazw	PL.ZIPPZP.12030/280905-POG
lokalny id	1POG-7SU
wersja id	20260625T220000
poczatek wersji obiektu	2026-06-25T22:00
nazwa	strefa usługowa
oznaczenie	7SU
symbol	SU
obowiazuje od	2026-06-26
obowiazuje do	obecnie
status	w opracowaniu https://inspire.ec.europa.eu/codelist/ProcessStepGeneralValue/elaboration
charakter ustalenia	ogólnie wiążące https://inspire.ec.europa.eu/codelist/RegulationNatureValue/generallyBinding

profil podstawowy	teren usług teren komunikacji teren zieleni urządzonej teren ogrodów działkowych teren infrastruktury technicznej
profil dodatkowy	teren lasu teren wód teren zieleni naturalnej
maksymalna nadziemna intensywnosc zabudowy	0.5
maksymalny udzial powierzchni zabudowy	40%
maksymalna wysokosc zabudowy	18.0 m
minimalny udzial powierzchni biologicznie czynnej	30%
geometria	
plan	https://www.gov.pl/zagospodarowanieprzestrzenne/app/AktPlanowaniaPrzestrzennego/PL.ZIPPZP.12030/280905-POG/1POG

strefa planistyczna	PL.ZIPPZP.12030_280905-POG_1POG-7SW_20260625T220000
identifier	https://www.gov.pl/zagospodarowanieprzestrzenne/app/StrefaPlanistyczna/PL.ZIPPZP.12030/280905-POG/1POG-7SW/20260625T220000
przestrzen nazw	PL.ZIPPZP.12030/280905-POG
lokalny id	1POG-7SW
wersja id	20260625T220000
poczatek wersji obiektu	2026-06-25T22:00
nazwa	strefa wielofunkcyjna z zabudową mieszkaniową wielorodzinną
oznaczenie	7SW
symbol	SW
obowiazuje od	2026-06-26
obowiazuje do	obecnie
status	w opracowaniu https://inspire.ec.europa.eu/codelist/ProcessStepGeneralValue/elaboration
charakter ustalenia	ogólnie wiążące https://inspire.ec.europa.eu/codelist/RegulationNatureValue/generallyBinding

profil podstawowy	teren zabudowy mieszkaniowej wielorodzinnej teren usług teren komunikacji teren zieleni urządzonej teren ogrodów działkowych teren infrastruktury technicznej
profil dodatkowy	teren zabudowy mieszkaniowej jednorodzinnej teren zieleni naturalnej
maksymalna nadziemna intensywnosc zabudowy	3
maksymalny udzial powierzchni zabudowy	100%
maksymalna wysokosc zabudowy	10.0 m
minimalny udzial powierzchni biologicznie czynnej	0%
geometria	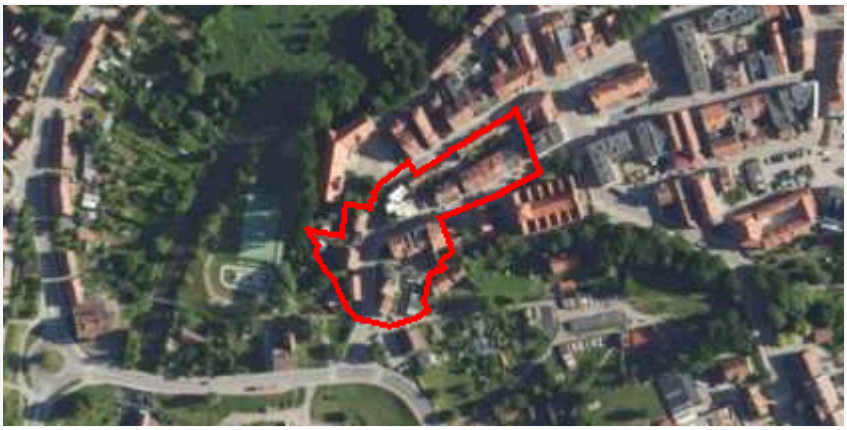
plan	https://www.gov.pl/zagospodarowanieprzestrzenne/app/AktPlanowaniaPrzestrzennego/PL.ZIPPZP.12030/280905-POG/1POG

strefa planistyczna	PL.ZIPPZP.12030_280905-POG_1POG-7SK_20260625T220000
identifier	https://www.gov.pl/zagospodarowanieprzestrzenne/app/StrefaPlanistyczna/PL.ZIPPZP.12030/280905-POG/1POG-7SK/20260625T220000
przestrzen nazw	PL.ZIPPZP.12030/280905-POG
lokalny id	1POG-7SK
wersja id	20260625T220000
poczatek wersji obiektu	2026-06-25T22:00
nazwa	strefa komunikacyjna
oznaczenie	7SK
symbol	SK
obowiazuje od	2026-06-26
obowiazuje do	obecnie
status	w opracowaniu https://inspire.ec.europa.eu/codelist/ProcessStepGeneralValue/elaboration
charakter ustalenia	ogólnie wiążące https://inspire.ec.europa.eu/codelist/RegulationNatureValue/generallyBinding

profil podstawowy	teren autostrady teren drogi ekspresowej teren drogi głównej ruchu przyspieszonego teren drogi głównej teren komunikacji kolejowej i szynowej teren komunikacji kolei linowej teren komunikacji wodnej teren komunikacji lotniczej teren obsługi komunikacji teren ogrodów działkowych teren infrastruktury technicznej
profil dodatkowy	teren drogi zbiorczej teren lasu teren usług gastronomii teren usług handlu detalicznego teren usług turystyki teren wód teren zieleni naturalnej teren zieleni urządzonej
geometria	
plan	https://www.gov.pl/zagospodarowanieprzestrzenne/app/AktPlanowaniaPrzestrzennego/PL.ZIPPZP.12030/280905-POG/1POG

strefa planistyczna	PL.ZIPPZP.12030_280905-POG_1POG-7SP_20260625T220000
identifier	https://www.gov.pl/zagospodarowanieprzestrzenne/app/StrefaPlanistyczna/PL.ZIPPZP.12030/280905-POG/1POG-7SP/20260625T220000
przestrzen nazw	PL.ZIPPZP.12030/280905-POG
lokalny id	1POG-7SP
wersja id	20260625T220000
poczatek wersji obiektu	2026-06-25T22:00
nazwa	strefa gospodarcza
oznaczenie	7SP
symbol	SP
obowiazuje od	2026-06-26
obowiazuje do	obecnie
status	w opracowaniu https://inspire.ec.europa.eu/codelist/ProcessStepGeneralValue/elaboration
charakter ustalenia	ogólnie wiążące https://inspire.ec.europa.eu/codelist/RegulationNatureValue

	/generallyBinding
profil podstawowy	teren produkcji teren komunikacji teren zieleni urządzonej teren ogrodów działkowych teren infrastruktury technicznej
profil dodatkowy	teren lasu teren usług teren wód teren zieleni naturalnej
maksymalna nadziemna intensywnosc zabudowy	0.5
maksymalny udzial powierzchni zabudowy	50%
maksymalna wysokosc zabudowy	12.5 m
minimalny udzial powierzchni biologicznie czynnej	20%
geometria	
plan	https://www.gov.pl/zagospodarowanieprzestrzenne/app/AktPlanowaniaPrzestrzennego/PL.ZIPPZP.12030/280905-POG/1POG

strefa planistyczna	PL.ZIPPZP.12030_280905-POG_1POG-7SI_20260625T220000
identifier	https://www.gov.pl/zagospodarowanieprzestrzenne/app/StrefaPlanistyczna/PL.ZIPPZP.12030/280905-POG/1POG-7SI/20260625T220000
przestrzen nazw	PL.ZIPPZP.12030/280905-POG
lokalny id	1POG-7SI
wersja id	20260625T220000
poczatek wersji obiektu	2026-06-25T22:00
nazwa	strefa infrastrukturalna
oznaczenie	7SI
symbol	SI
obowiazuje od	2026-06-26
obowiazuje do	obecnie
status	w opracowaniu https://inspire.ec.europa.eu/codelist/ProcessStepGeneralValue/elaboration
charakter ustalenia	ogólnie wiążące

	https://inspire.ec.europa.eu/codelist/RegulationNatureValue/generallyBinding
profil podstawowy	teren infrastruktury technicznej teren komunikacji teren ogrodów działkowych
profil dodatkowy	teren lasu teren produkcji teren usług teren wód teren zieleni naturalnej teren zieleni urządzonej
minimalny udzial powierzchni biologicznie czynnej	50%
geometria	
plan	https://www.gov.pl/zagospodarowanieprzestrzenne/app/AktPlanowaniaPrzestrzennego/PL.ZIPPZP.12030/280905-POG/1POG

strefa planistyczna	PL.ZIPPZP.12030_280905-POG_1POG-7SC_20260625T220000
identifier	https://www.gov.pl/zagospodarowanieprzestrzenne/app/StrefaPlanistyczna/PL.ZIPPZP.12030/280905-POG/1POG-7SC/20260625T220000
przestrzen nazw	PL.ZIPPZP.12030/280905-POG
lokalny id	1POG-7SC
wersja id	20260625T220000
poczatek wersji obiektu	2026-06-25T22:00
nazwa	strefa cmentarzy
oznaczenie	7SC
symbol	SC
obowiazuje od	2026-06-26
obowiazuje do	obecnie
status	w opracowaniu https://inspire.ec.europa.eu/codelist/ProcessStepGeneralValue/elaboration
charakter ustalenia	ogólnie wiążące https://inspire.ec.europa.eu/codelist/RegulationNatureValue/generallyBinding
profil podstawowy	teren cmentarza teren komunikacji teren zieleni urządzonej

	teren ogrodów działkowych teren infrastruktury technicznej
profil dodatkowy	teren lasu teren usług handlu detalicznego teren usług kultu religijnego teren wód teren zieleni naturalnej
minimalny udzial powierzchni biologicznie czynnej	30%
geometria	
plan	https://www.gov.pl/zagospodarowanieprzestrzenne/app/AktPlanowaniaPrzestrzennego/PL.ZIPPZP.12030/280905-POG/1POG

strefa planistyczna	PL.ZIPPZP.12030_280905-POG_1POG-7SN_20260625T220000
identifier	https://www.gov.pl/zagospodarowanieprzestrzenne/app/StrefaPlanistyczna/PL.ZIPPZP.12030/280905-POG/1POG-7SN/20260625T220000
przestrzen nazw	PL.ZIPPZP.12030/280905-POG
lokalny id	1POG-7SN
wersja id	20260625T220000
poczatek wersji obiektu	2026-06-25T22:00
nazwa	strefa zieleni i rekreacji
oznaczenie	7SN
symbol	SN
obowiazuje od	2026-06-26
obowiazuje do	obecnie
status	w opracowaniu https://inspire.ec.europa.eu/codelist/ProcessStepGeneralValue/elaboration
charakter ustalenia	ogólnie wiążące https://inspire.ec.europa.eu/codelist/RegulationNatureValue/generallyBinding
profil podstawowy	teren zieleni urządzonej teren plaży teren wód teren komunikacji teren ogrodów działkowych teren infrastruktury technicznej
profil dodatkowy	teren lasu

	teren usług edukacji teren usług gastronomii teren usług handlu detalicznego teren usług kultury i rozrywki teren usług nauki teren usług sportu i rekreacji teren usług turystyki teren usług zdrowia i pomocy społecznej teren zieleni naturalnej
maksymalna nadziemna intensywnosc zabudowy	0.3
maksymalny udzial powierzchni zabudowy	30%
maksymalna wysokosc zabudowy	10.5 m
minimalny udzial powierzchni biologicznie czynnej	50%
geometria	
plan	https://www.gov.pl/zagospodarowanieprzestrzenne/app/AktPlanowaniaPrzestrzennego/PL.ZIPPZP.12030/280905-POG/1POG
strefa planistyczna	PL.ZIPPZP.12030_280905-POG_1POG-7SO_20260625T220000
identifier	https://www.gov.pl/zagospodarowanieprzestrzenne/app/StrefaPlanistyczna/PL.ZIPPZP.12030/280905-POG/1POG-7SO/20260625T220000
przestrzen nazw	PL.ZIPPZP.12030/280905-POG
lokalny id	1POG-7SO
wersja id	20260625T220000
poczatek wersji obiektu	2026-06-25T22:00
nazwa	strefa otwarta
oznaczenie	7SO
symbol	SO
obowiazuje od	2026-06-26
obowiazuje do	obecnie
status	w opracowaniu https://inspire.ec.europa.eu/codelist/ProcessStepGeneralValue/elaboration
charakter ustalenia	ogólnie wiążące https://inspire.ec.europa.eu/codelist/RegulationNatureValue/generallyBinding

profil podstawowy	teren rolnictwa z zakazem zabudowy teren lasu teren zieleni naturalnej teren wód teren komunikacji teren ogrodów działkowych teren infrastruktury technicznej
geometria	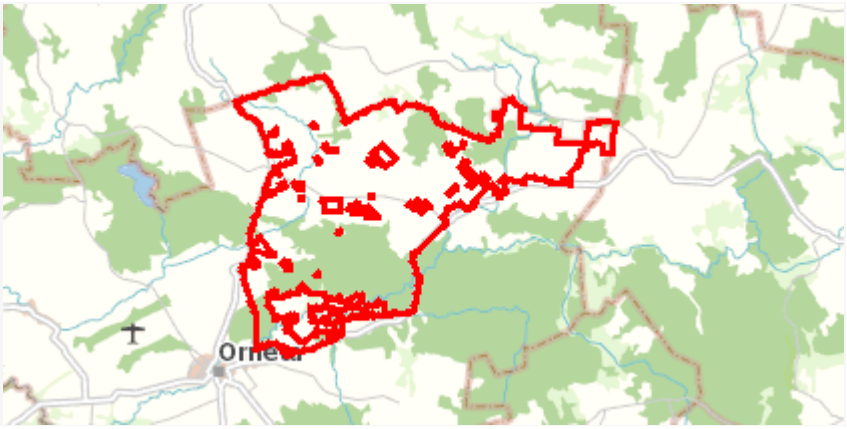
plan	https://www.gov.pl/zagospodarowanieprzestrzenne/app/AktPlanowaniaPrzestrzennego/PL.ZIPPZP.12030/280905-POG/1POG

strefa planistyczna	PL.ZIPPZP.12030_280905-POG_1POG-8SZ_20260625T220000
identifier	https://www.gov.pl/zagospodarowanieprzestrzenne/app/StrefaPlanistyczna/PL.ZIPPZP.12030/280905-POG/1POG-8SZ/20260625T220000
przestrzen nazw	PL.ZIPPZP.12030/280905-POG
lokalny id	1POG-8SZ
wersja id	20260625T220000
poczatek wersji obiektu	2026-06-25T22:00
nazwa	strefa wielofunkcyjna z zabudową zagrodową
oznaczenie	8SZ
symbol	SZ
obowiazuje od	2026-06-26
obowiazuje do	obecnie
status	w opracowaniu https://inspire.ec.europa.eu/codelist/ProcessStepGeneralValue/elaboration
charakter ustalenia	ogólnie wiążące https://inspire.ec.europa.eu/codelist/RegulationNatureValue/generallyBinding
profil podstawowy	teren zabudowy zagrodowej teren produkcji w gospodarstwach rolnych teren akwakultury i obsługi rybactwa teren komunikacji teren zieleni urządzonej teren ogrodów działkowych teren infrastruktury technicznej
profil dodatkowy	teren lasu teren rolnictwa z zakazem zabudowy teren usług teren wielkotowarowej produkcji rolnej

	teren wód teren zieleni naturalnej
maksymalna nadziemna intensywnosc zabudowy	0.5
maksymalny udzial powierzchni zabudowy	30%
maksymalna wysokosc zabudowy	10.0 m
minimalny udzial powierzchni biologicznie czynnej	50%
geometria	
plan	https://www.gov.pl/zagospodarowanieprzestrzenne/app/AktPlanowaniaPrzestrzennego/PL.ZIPPZP.12030/280905-POG/1POG

strefa planistyczna	PL.ZIPPZP.12030_280905-POG_1POG-8SJ_20260625T220000
identifier	https://www.gov.pl/zagospodarowanieprzestrzenne/app/StrefaPlanistyczna/PL.ZIPPZP.12030/280905-POG/1POG-8SJ/20260625T220000
przestrzen nazw	PL.ZIPPZP.12030/280905-POG
lokalny id	1POG-8SJ
wersja id	20260625T220000
poczatek wersji obiektu	2026-06-25T22:00
nazwa	strefa wielofunkcyjna z zabudową mieszkaniową jednorodzinną
oznaczenie	8SJ
symbol	SJ
obowiazuje od	2026-06-26
obowiazuje do	obecnie
status	w opracowaniu https://inspire.ec.europa.eu/codelist/ProcessStepGeneralValue/elaboration
charakter ustalenia	ogólnie wiążące https://inspire.ec.europa.eu/codelist/RegulationNatureValue/generallyBinding
profil podstawowy	teren zabudowy mieszkaniowej jednorodzinnej teren usług teren komunikacji teren zieleni urządzonej teren ogrodów działkowych teren infrastruktury technicznej

profil dodatkowy	teren lasu teren wód teren zieleni naturalnej
maksymalna nadziemna intensywnosc zabudowy	0.5
maksymalny udzial powierzchni zabudowy	30%
maksymalna wysokosc zabudowy	10.0 m
minimalny udzial powierzchni biologicznie czynnej	50%
geometria	
plan	https://www.gov.pl/zagospodarowanieprzestrzenne/app/AktPlanowaniaPrzestrzennego/PL.ZIPPZP.12030/280905-POG/1POG

strefa planistyczna	PL.ZIPPZP.12030_280905-POG_1POG-8SW_20260625T220000
identifier	https://www.gov.pl/zagospodarowanieprzestrzenne/app/StrefaPlanistyczna/PL.ZIPPZP.12030/280905-POG/1POG-8SW/20260625T220000
przestrzen nazw	PL.ZIPPZP.12030/280905-POG
lokalny id	1POG-8SW
wersja id	20260625T220000
poczatek wersji obiektu	2026-06-25T22:00
nazwa	strefa wielofunkcyjna z zabudową mieszkaniową wielorodzinną
oznaczenie	8SW
symbol	SW
obowiazuje od	2026-06-26
obowiazuje do	obecnie
status	w opracowaniu https://inspire.ec.europa.eu/codelist/ProcessStepGeneralValue/elaboration
charakter ustalenia	ogólnie wiążące https://inspire.ec.europa.eu/codelist/RegulationNatureValue/generallyBinding
profil podstawowy	teren zabudowy mieszkaniowej wielorodzinnej teren usług teren komunikacji teren zieleni urządzonej teren ogrodów działkowych teren infrastruktury technicznej

profil dodatkowy	teren zabudowy mieszkaniowej jednorodzinnej teren zieleni naturalnej
maksymalna nadziemna intensywnosc zabudowy	3.5
maksymalny udzial powierzchni zabudowy	100%
maksymalna wysokosc zabudowy	12.0 m
minimalny udzial powierzchni biologicznie czynnej	0%
geometria	
plan	https://www.gov.pl/zagospodarowanieprzestrzenne/app/AktPlanowaniaPrzestrzennego/PL.ZIPPZP.12030/280905-POG/1POG

strefa planistyczna	PL.ZIPPZP.12030_280905-POG_1POG-8SP_20260625T220000
identifier	https://www.gov.pl/zagospodarowanieprzestrzenne/app/StrefaPlanistyczna/PL.ZIPPZP.12030/280905-POG/1POG-8SP/20260625T220000
przestrzen nazw	PL.ZIPPZP.12030/280905-POG
lokalny id	1POG-8SP
wersja id	20260625T220000
poczatek wersji obiektu	2026-06-25T22:00
nazwa	strefa gospodarcza
oznaczenie	8SP
symbol	SP
obowiazuje od	2026-06-26
obowiazuje do	obecnie
status	w opracowaniu https://inspire.ec.europa.eu/codelist/ProcessStepGeneralValue/elaboration
charakter ustalenia	ogólnie wiążące https://inspire.ec.europa.eu/codelist/RegulationNatureValue/generallyBinding
profil podstawowy	teren produkcji teren komunikacji teren zieleni urządzonej teren ogrodów działkowych teren infrastruktury technicznej
profil dodatkowy	teren lasu

	teren usług teren wód teren zieleni naturalnej
maksymalna nadziemna intensywnosc zabudowy	1.6
maksymalny udzial powierzchni zabudowy	50%
maksymalna wysokosc zabudowy	14.0 m
minimalny udzial powierzchni biologicznie czynnej	20%
geometria	
plan	https://www.gov.pl/zagospodarowanieprzestrzenne/app/AktPlanowaniaPrzestrzennego/PL.ZIPPZP.12030/280905-POG/1POG

strefa planistyczna	PL.ZIPPZP.12030_280905-POG_1POG-8SI_20260625T220000
identifier	https://www.gov.pl/zagospodarowanieprzestrzenne/app/StrefaPlanistyczna/PL.ZIPPZP.12030/280905-POG/1POG-8SI/20260625T220000
przestrzen nazw	PL.ZIPPZP.12030/280905-POG
lokalny id	1POG-8SI
wersja id	20260625T220000
poczatek wersji obiektu	2026-06-25T22:00
nazwa	strefa infrastrukturalna
oznaczenie	8SI
symbol	SI
obowiazuje od	2026-06-26
obowiazuje do	obecnie
status	w opracowaniu https://inspire.ec.europa.eu/codelist/ProcessStepGeneralValue/elaboration
charakter ustalenia	ogólnie wiążące https://inspire.ec.europa.eu/codelist/RegulationNatureValue/generallyBinding
profil podstawowy	teren infrastruktury technicznej teren komunikacji teren ogrodów działkowych
profil dodatkowy	teren lasu teren produkcji

	teren usług teren wód teren zieleni naturalnej teren zieleni urządzonej
minimalny udzial powierzchni biologicznie czynnej	20%
geometria	
plan	https://www.gov.pl/zagospodarowanieprzestrzenne/app/AktPlanowaniaPrzestrzennego/PL.ZIPPZP.12030/280905-POG/1POG

strefa planistyczna	PL.ZIPPZP.12030_280905-POG_1POG-8SK_20260625T220000
identifier	https://www.gov.pl/zagospodarowanieprzestrzenne/app/StrefaPlanistyczna/PL.ZIPPZP.12030/280905-POG/1POG-8SK/20260625T220000
przestrzen nazw	PL.ZIPPZP.12030/280905-POG
lokalny id	1POG-8SK
wersja id	20260625T220000
poczatek wersji obiektu	2026-06-25T22:00
nazwa	strefa komunikacyjna
oznaczenie	8SK
symbol	SK
obowiazuje od	2026-06-26
obowiazuje do	obecnie
status	w opracowaniu https://inspire.ec.europa.eu/codelist/ProcessStepGeneralValue/elaboration
charakter ustalenia	ogólnie wiążące https://inspire.ec.europa.eu/codelist/RegulationNatureValue/generallyBinding
profil podstawowy	teren autostrady teren drogi ekspresowej teren drogi głównej ruchu przyspieszonego teren drogi głównej teren komunikacji kolejowej i szynowej teren komunikacji kolei linowej teren komunikacji wodnej teren komunikacji lotniczej teren obsługi komunikacji teren ogrodów działkowych teren infrastruktury technicznej

profil dodatkowy	teren drogi zbiorczej teren lasu teren usług gastronomii teren usług handlu detalicznego teren usług turystyki teren wód teren zieleni naturalnej teren zieleni urządzonej
geometria	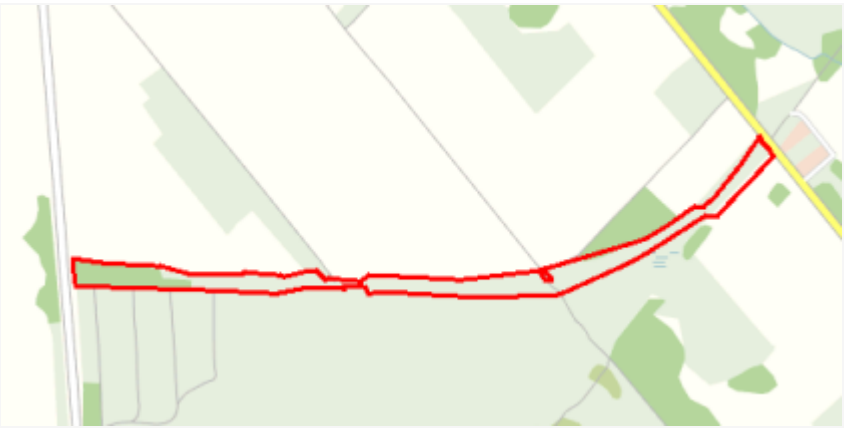
plan	https://www.gov.pl/zagospodarowanieprzestrzenne/app/AktPlanowaniaPrzestrzennego/PL.ZIPPZP.12030/280905-POG/1POG

strefa planistyczna	PL.ZIPPZP.12030_280905-POG_1POG-8SO_20260625T220000
identifier	https://www.gov.pl/zagospodarowanieprzestrzenne/app/StrefaPlanistyczna/PL.ZIPPZP.12030/280905-POG/1POG-8SO/20260625T220000
przestrzen nazw	PL.ZIPPZP.12030/280905-POG
lokalny id	1POG-8SO
wersja id	20260625T220000
poczatek wersji obiektu	2026-06-25T22:00
nazwa	strefa otwarta
oznaczenie	8SO
symbol	SO
obowiazuje od	2026-06-26
obowiazuje do	obecnie
status	w opracowaniu https://inspire.ec.europa.eu/codelist/ProcessStepGeneralValue/elaboration
charakter ustalenia	ogólnie wiążące https://inspire.ec.europa.eu/codelist/RegulationNatureValue/generallyBinding
profil podstawowy	teren rolnictwa z zakazem zabudowy teren lasu teren zieleni naturalnej teren wód teren komunikacji teren ogrodów działkowych teren infrastruktury technicznej
geometria	

plan	https://www.gov.pl/zagospodarowanieprzestrzenne/app/AktPlanowaniaPrzestrzennego/PL.ZIPPZP.12030/280905-POG/1POG
strefa planistyczna	PL.ZIPPZP.12030_280905-POG_1POG-8SC_20260625T220000
identifier	https://www.gov.pl/zagospodarowanieprzestrzenne/app/StrefaPlanistyczna/PL.ZIPPZP.12030/280905-POG/1POG-8SC/20260625T220000
przestrzen nazw	PL.ZIPPZP.12030/280905-POG
lokalny id	1POG-8SC
wersja id	20260625T220000
poczatek wersji obiektu	2026-06-25T22:00
nazwa	strefa cmentarzy
oznaczenie	8SC
symbol	SC
obowiazuje od	2026-06-26
obowiazuje do	obecnie
status	w opracowaniu https://inspire.ec.europa.eu/codelist/ProcessStepGeneralValue/elaboration
charakter ustalenia	ogólnie wiążące https://inspire.ec.europa.eu/codelist/RegulationNatureValue/generallyBinding
profil podstawowy	teren cmentarza teren komunikacji teren zieleni urządzonej teren ogrodów działkowych teren infrastruktury technicznej
profil dodatkowy	teren lasu teren usług handlu detalicznego teren usług kultu religijnego teren wód teren zieleni naturalnej
minimalny udzial powierzchni biologicznie czynnej	30%
geometria	

plan	https://www.gov.pl/zagospodarowanieprzestrzenne/app/AktPlanowaniaPrzestrzennego/PL.ZIPPZP.12030/280905-POG/1POG

strefa planistyczna	PL.ZIPPZP.12030_280905-POG_1POG-8SU_20260625T220000
identifier	https://www.gov.pl/zagospodarowanieprzestrzenne/app/StrefaPlanistyczna/PL.ZIPPZP.12030/280905-POG/1POG-8SU/20260625T220000
przestrzen nazw	PL.ZIPPZP.12030/280905-POG
lokalny id	1POG-8SU
wersja id	20260625T220000
poczatek wersji obiektu	2026-06-25T22:00
nazwa	strefa usługowa
oznaczenie	8SU
symbol	SU
obowiazuje od	2026-06-26
obowiazuje do	obecnie
status	w opracowaniu https://inspire.ec.europa.eu/codelist/ProcessStepGeneralValue/elaboration
charakter ustalenia	ogólnie wiążące https://inspire.ec.europa.eu/codelist/RegulationNatureValue/generallyBinding
profil podstawowy	teren usług teren komunikacji teren zieleni urządzonej teren ogrodów działkowych teren infrastruktury technicznej
profil dodatkowy	teren zieleni naturalnej
maksymalna nadziemna intensywnosc zabudowy	2.5
maksymalny udzial powierzchni zabudowy	90%
maksymalna wysokosc zabudowy	30.0 m
minimalny udzial powierzchni biologicznie czynnej	10%
geometria	

plan	https://www.gov.pl/zagospodarowanieprzestrzenne/app/AktPlanowaniaPrzestrzennego/PL.ZIPPZP.12030/280905-POG/1POG
strefa planistyczna	PL.ZIPPZP.12030_280905-POG_1POG-8SN_20260625T220000
identifier	https://www.gov.pl/zagospodarowanieprzestrzenne/app/StrefaPlanistyczna/PL.ZIPPZP.12030/280905-POG/1POG-8SN/20260625T220000
przestrzen nazw	PL.ZIPPZP.12030/280905-POG
lokalny id	1POG-8SN
wersja id	20260625T220000
poczatek wersji obiektu	2026-06-25T22:00
nazwa	strefa zieleni i rekreacji
oznaczenie	8SN
symbol	SN
obowiazuje od	2026-06-26
obowiazuje do	obecnie
status	w opracowaniu https://inspire.ec.europa.eu/codelist/ProcessStepGeneralValue/elaboration
charakter ustalenia	ogólnie wiążące https://inspire.ec.europa.eu/codelist/RegulationNatureValue/generallyBinding
profil podstawowy	teren zieleni urządzonej teren plaży teren wód teren komunikacji teren ogrodów działkowych teren infrastruktury technicznej
profil dodatkowy	teren lasu teren usług edukacji teren usług gastronomii teren usług handlu detalicznego teren usług kultury i rozrywki teren usług nauki teren usług sportu i rekreacji teren usług turystyki teren usług zdrowia i pomocy społecznej teren zieleni naturalnej
maksymalna nadziemna	0.9

intensywnosc zabudowy	
maksymalny udzial powierzchni zabudowy	40%
maksymalna wysokosc zabudowy	5.0 m
minimalny udzial powierzchni biologicznie czynnej	60%
geometria	
plan	https://www.gov.pl/zagospodarowanieprzestrzenne/app/AktPlanowaniaPrzestrzennego/PL.ZIPPZP.12030/280905-POG/1POG

strefa planistyczna	PL.ZIPPZP.12030_280905-POG_1POG-8SR_20260625T220000
identifier	https://www.gov.pl/zagospodarowanieprzestrzenne/app/StrefaPlanistyczna/PL.ZIPPZP.12030/280905-POG/1POG-8SR/20260625T220000
przestrzen nazw	PL.ZIPPZP.12030/280905-POG
lokalny id	1POG-8SR
wersja id	20260625T220000
poczatek wersji obiektu	2026-06-25T22:00
nazwa	strefa produkcji rolniczej
oznaczenie	8SR
symbol	SR
obowiazuje od	2026-06-26
obowiazuje do	obecnie
status	w opracowaniu https://inspire.ec.europa.eu/codelist/ProcessStepGeneralValue/elaboration
charakter ustalenia	ogólnie wiążące https://inspire.ec.europa.eu/codelist/RegulationNatureValue/generallyBinding
profil podstawowy	teren produkcji w gospodarstwach rolnych teren wielkotowarowej produkcji rolnej teren akwakultury i obsługi rybactwa teren komunikacji teren ogrodów działkowych teren infrastruktury technicznej
profil dodatkowy	teren lasu teren rolnictwa z zakazem zabudowy teren wód

	teren zieleni naturalnej teren zieleni urządzonej
maksymalna nadziemna intensywnosc zabudowy	0.3
maksymalny udzial powierzchni zabudowy	20%
maksymalna wysokosc zabudowy	15.0 m
minimalny udzial powierzchni biologicznie czynnej	80%
geometria	
plan	https://www.gov.pl/zagospodarowanieprzestrzenne/app/AktPlanowaniaPrzestrzennego/PL.ZIPPZP.12030/280905-POG/1POG

strefa planistyczna	PL.ZIPPZP.12030_280905-POG_1POG-9SJ_20260625T220000
identifier	https://www.gov.pl/zagospodarowanieprzestrzenne/app/StrefaPlanistyczna/PL.ZIPPZP.12030/280905-POG/1POG-9SJ/20260625T220000
przestrzen nazw	PL.ZIPPZP.12030/280905-POG
lokalny id	1POG-9SJ
wersja id	20260625T220000
poczatek wersji obiektu	2026-06-25T22:00
nazwa	strefa wielofunkcyjna z zabudową mieszkaniową jednorodzinną
oznaczenie	9SJ
symbol	SJ
obowiazuje od	2026-06-26
obowiazuje do	obecnie
status	w opracowaniu https://inspire.ec.europa.eu/codelist/ProcessStepGeneralValue/elaboration
charakter ustalenia	ogólnie wiążące https://inspire.ec.europa.eu/codelist/RegulationNatureValue/generallyBinding
profil podstawowy	teren zabudowy mieszkaniowej jednorodzinnej teren usług teren komunikacji teren zieleni urządzonej teren ogrodów działkowych teren infrastruktury technicznej

profil dodatkowy	teren lasu teren wód teren zieleni naturalnej
maksymalna nadziemna intensywnosc zabudowy	0.5
maksymalny udzial powierzchni zabudowy	30%
maksymalna wysokosc zabudowy	10.0 m
minimalny udzial powierzchni biologicznie czynnej	50%
geometria	
plan	https://www.gov.pl/zagospodarowanieprzestrzenne/app/AktPlanowaniaPrzestrzennego/PL.ZIPPZP.12030/280905-POG/1POG

strefa planistyczna	PL.ZIPPZP.12030_280905-POG_1POG-9SW_20260625T220000
identifier	https://www.gov.pl/zagospodarowanieprzestrzenne/app/StrefaPlanistyczna/PL.ZIPPZP.12030/280905-POG/1POG-9SW/20260625T220000
przestrzen nazw	PL.ZIPPZP.12030/280905-POG
lokalny id	1POG-9SW
wersja id	20260625T220000
poczatek wersji obiektu	2026-06-25T22:00
nazwa	strefa wielofunkcyjna z zabudową mieszkaniową wielorodzinną
oznaczenie	9SW
symbol	SW
obowiazuje od	2026-06-26
obowiazuje do	obecnie
status	w opracowaniu https://inspire.ec.europa.eu/codelist/ProcessStepGeneralValue/elaboration
charakter ustalenia	ogólnie wiążące https://inspire.ec.europa.eu/codelist/RegulationNatureValue/generallyBinding
profil podstawowy	teren zabudowy mieszkaniowej wielorodzinnej teren usług teren komunikacji teren zieleni urządzonej teren ogrodów działkowych teren infrastruktury technicznej

profil dodatkowy	teren zabudowy mieszkaniowej jednorodzinnej teren zieleni naturalnej
maksymalna nadziemna intensywnosc zabudowy	5
maksymalny udzial powierzchni zabudowy	80%
maksymalna wysokosc zabudowy	15.0 m
minimalny udzial powierzchni biologicznie czynnej	10%
geometria	
plan	https://www.gov.pl/zagospodarowanieprzestrzenne/app/AktPlanowaniaPrzestrzennego/PL.ZIPPZP.12030/280905-POG/1POG

strefa planistyczna	PL.ZIPPZP.12030_280905-POG_1POG-9SU_20260625T220000
identifier	https://www.gov.pl/zagospodarowanieprzestrzenne/app/StrefaPlanistyczna/PL.ZIPPZP.12030/280905-POG/1POG-9SU/20260625T220000
przestrzen nazw	PL.ZIPPZP.12030/280905-POG
lokalny id	1POG-9SU
wersja id	20260625T220000
poczatek wersji obiektu	2026-06-25T22:00
nazwa	strefa usługowa
oznaczenie	9SU
symbol	SU
obowiazuje od	2026-06-26
obowiazuje do	obecnie
status	w opracowaniu https://inspire.ec.europa.eu/codelist/ProcessStepGeneralValue/elaboration
charakter ustalenia	ogólnie wiążące https://inspire.ec.europa.eu/codelist/RegulationNatureValue/generallyBinding
profil podstawowy	teren usług teren komunikacji teren zieleni urządzonej teren ogrodów działkowych teren infrastruktury technicznej
profil dodatkowy	teren lasu

	teren wód teren zieleni naturalnej
maksymalna nadziemna intensywnosc zabudowy	1
maksymalny udzial powierzchni zabudowy	50%
maksymalna wysokosc zabudowy	45.0 m
minimalny udzial powierzchni biologicznie czynnej	30%
geometria	
plan	https://www.gov.pl/zagospodarowanieprzestrzenne/app/AktPlanowaniaPrzestrzennego/PL.ZIPPZP.12030/280905-POG/1POG

strefa planistyczna	PL.ZIPPZP.12030_280905-POG_1POG-9SI_20260625T220000
identifier	https://www.gov.pl/zagospodarowanieprzestrzenne/app/StrefaPlanistyczna/PL.ZIPPZP.12030/280905-POG/1POG-9SI/20260625T220000
przestrzen nazw	PL.ZIPPZP.12030/280905-POG
lokalny id	1POG-9SI
wersja id	20260625T220000
poczatek wersji obiektu	2026-06-25T22:00
nazwa	strefa infrastrukturalna
oznaczenie	9SI
symbol	SI
obowiazuje od	2026-06-26
obowiazuje do	obecnie
status	w opracowaniu https://inspire.ec.europa.eu/codelist/ProcessStepGeneralValue/elaboration
charakter ustalenia	ogólnie wiążące https://inspire.ec.europa.eu/codelist/RegulationNatureValue/generallyBinding
profil podstawowy	teren infrastruktury technicznej teren komunikacji teren ogrodów działkowych
profil dodatkowy	teren lasu teren produkcji teren usług

	teren wód teren zieleni naturalnej teren zieleni urządzonej
minimalny udzial powierzchni biologicznie czynnej	20%
geometria	
plan	https://www.gov.pl/zagospodarowanieprzestrzenne/app/AktPlanowaniaPrzestrzennego/PL.ZIPPZP.12030/280905-POG/1POG
strefa planistyczna	PL.ZIPPZP.12030_280905-POG_1POG-9SP_20260625T220000
identifier	https://www.gov.pl/zagospodarowanieprzestrzenne/app/StrefaPlanistyczna/PL.ZIPPZP.12030/280905-POG/1POG-9SP/20260625T220000
przestrzen nazw	PL.ZIPPZP.12030/280905-POG
lokalny id	1POG-9SP
wersja id	20260625T220000
poczatek wersji obiektu	2026-06-25T22:00
nazwa	strefa gospodarcza
oznaczenie	9SP
symbol	SP
obowiazuje od	2026-06-26
obowiazuje do	obecnie
status	w opracowaniu https://inspire.ec.europa.eu/codelist/ProcessStepGeneralValue/elaboration
charakter ustalenia	ogólnie wiążące https://inspire.ec.europa.eu/codelist/RegulationNatureValue/generallyBinding
profil podstawowy	teren produkcji teren komunikacji teren zieleni urządzonej teren ogrodów działkowych teren infrastruktury technicznej
profil dodatkowy	teren lasu teren usług teren wód teren zieleni naturalnej
maksymalna nadziemna intensywnosc zabudowy	1

maksymalny udzial powierzchni zabudowy	60%
maksymalna wysokosc zabudowy	12.5 m
minimalny udzial powierzchni biologicznie czynnej	20%
geometria	
plan	https://www.gov.pl/zagospodarowanieprzestrzenne/app/AktPlanowaniaPrzestrzennego/PL.ZIPPZP.12030/280905-POG/1POG

strefa planistyczna	PL.ZIPPZP.12030_280905-POG_1POG-9SK_20260625T220000
identifier	https://www.gov.pl/zagospodarowanieprzestrzenne/app/StrefaPlanistyczna/PL.ZIPPZP.12030/280905-POG/1POG-9SK/20260625T220000
przestrzen nazw	PL.ZIPPZP.12030/280905-POG
lokalny id	1POG-9SK
wersja id	20260625T220000
poczatek wersji obiektu	2026-06-25T22:00
nazwa	strefa komunikacyjna
oznaczenie	9SK
symbol	SK
obowiazuje od	2026-06-26
obowiazuje do	obecnie
status	w opracowaniu https://inspire.ec.europa.eu/codelist/ProcessStepGeneralValue/elaboration
charakter ustalenia	ogólnie wiążące https://inspire.ec.europa.eu/codelist/RegulationNatureValue/generallyBinding
profil podstawowy	teren autostrady teren drogi ekspresowej teren drogi głównej ruchu przyspieszonego teren drogi głównej teren komunikacji kolejowej i szynowej teren komunikacji kolei linowej teren komunikacji wodnej teren komunikacji lotniczej teren obsługi komunikacji teren ogrodów działkowych teren infrastruktury technicznej

profil dodatkowy	teren drogi zbiorczej teren lasu teren usług gastronomii teren usług handlu detalicznego teren usług turystyki teren wód teren zieleni naturalnej teren zieleni urządzonej
geometria	
plan	https://www.gov.pl/zagospodarowanieprzestrzenne/app/AktPlanowaniaPrzestrzennego/PL.ZIPPZP.12030/280905-POG/1POG

strefa planistyczna	PL.ZIPPZP.12030_280905-POG_1POG-9SC_20260625T220000
identifier	https://www.gov.pl/zagospodarowanieprzestrzenne/app/StrefaPlanistyczna/PL.ZIPPZP.12030/280905-POG/1POG-9SC/20260625T220000
przestrzen nazw	PL.ZIPPZP.12030/280905-POG
lokalny id	1POG-9SC
wersja id	20260625T220000
poczatek wersji obiektu	2026-06-25T22:00
nazwa	strefa cmentarzy
oznaczenie	9SC
symbol	SC
obowiazuje od	2026-06-26
obowiazuje do	obecnie
status	w opracowaniu https://inspire.ec.europa.eu/codelist/ProcessStepGeneralValue/elaboration
charakter ustalenia	ogólnie wiążące https://inspire.ec.europa.eu/codelist/RegulationNatureValue/generallyBinding
profil podstawowy	teren cmentarza teren komunikacji teren zieleni urządzonej teren ogrodów działkowych teren infrastruktury technicznej
profil dodatkowy	teren lasu teren usług handlu detalicznego teren usług kultu religijnego teren wód teren zieleni naturalnej

minimalny udzial powierzchni biologicznie czynnej	30%
geometria	
plan	https://www.gov.pl/zagospodarowanieprzestrzenne/app/AktPlanowaniaPrzestrzennego/PL.ZIPPZP.12030/280905-POG/1POG

strefa planistyczna	PL.ZIPPZP.12030_280905-POG_1POG-9SN_20260625T220000
identifier	https://www.gov.pl/zagospodarowanieprzestrzenne/app/StrefaPlanistyczna/PL.ZIPPZP.12030/280905-POG/1POG-9SN/20260625T220000
przestrzen nazw	PL.ZIPPZP.12030/280905-POG
lokalny id	1POG-9SN
wersja id	20260625T220000
poczatek wersji obiektu	2026-06-25T22:00
nazwa	strefa zieleni i rekreacji
oznaczenie	9SN
symbol	SN
obowiazuje od	2026-06-26
obowiazuje do	obecnie
status	w opracowaniu https://inspire.ec.europa.eu/codelist/ProcessStepGeneralValue/elaboration
charakter ustalenia	ogólnie wiążące https://inspire.ec.europa.eu/codelist/RegulationNatureValue/generallyBinding
profil podstawowy	teren zieleni urządzonej teren plaży teren wód teren komunikacji teren ogrodów działkowych teren infrastruktury technicznej
profil dodatkowy	teren lasu teren usług edukacji teren usług gastronomii teren usług handlu detalicznego teren usług kultury i rozrywki teren usług nauki teren usług sportu i rekreacji teren usług turystyki

	teren usług zdrowia i pomocy społecznej teren zieleni naturalnej
maksymalna nadziemna intensywnosc zabudowy	0.1
maksymalny udzial powierzchni zabudowy	5%
maksymalna wysokosc zabudowy	5.0 m
minimalny udzial powierzchni biologicznie czynnej	50%
geometria	
plan	https://www.gov.pl/zagospodarowanieprzestrzenne/app/AktPlanowaniaPrzestrzennego/PL.ZIPPZP.12030/280905-POG/1POG

strefa planistyczna	PL.ZIPPZP.12030_280905-POG_1POG-9SO_20260625T220000
identifier	https://www.gov.pl/zagospodarowanieprzestrzenne/app/StrefaPlanistyczna/PL.ZIPPZP.12030/280905-POG/1POG-9SO/20260625T220000
przestrzen nazw	PL.ZIPPZP.12030/280905-POG
lokalny id	1POG-9SO
wersja id	20260625T220000
poczatek wersji obiektu	2026-06-25T22:00
nazwa	strefa otwarta
oznaczenie	9SO
symbol	SO
obowiazuje od	2026-06-26
obowiazuje do	obecnie
status	w opracowaniu https://inspire.ec.europa.eu/codelist/ProcessStepGeneralValue/elaboration
charakter ustalenia	ogólnie wiążące https://inspire.ec.europa.eu/codelist/RegulationNatureValue/generallyBinding
profil podstawowy	teren rolnictwa z zakazem zabudowy teren lasu teren zieleni naturalnej teren wód teren komunikacji teren ogrodów działkowych teren infrastruktury technicznej

geometria	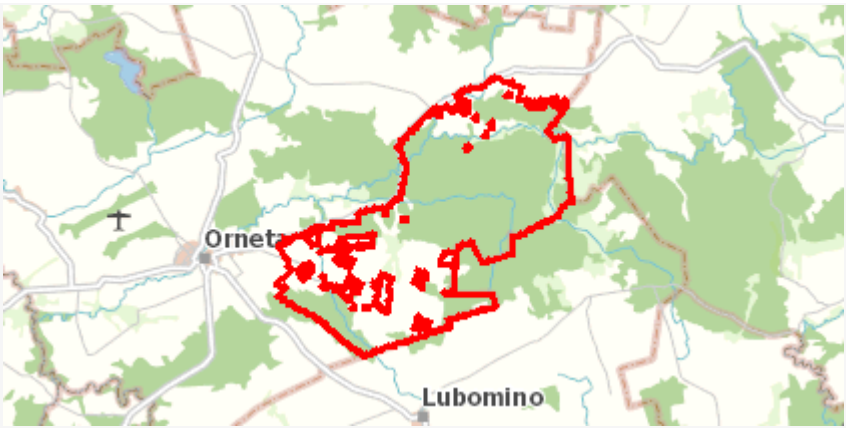
plan	https://www.gov.pl/zagospodarowanieprzestrzenne/app/AktPlanowaniaPrzestrzennego/PL.ZIPPZP.12030/280905-POG/1POG
strefa planistyczna	PL.ZIPPZP.12030_280905-POG_1POG-9SR_20260625T220000
identifier	https://www.gov.pl/zagospodarowanieprzestrzenne/app/StrefaPlanistyczna/PL.ZIPPZP.12030/280905-POG/1POG-9SR/20260625T220000
przestrzen nazw	PL.ZIPPZP.12030/280905-POG
lokalny id	1POG-9SR
wersja id	20260625T220000
poczatek wersji obiektu	2026-06-25T22:00
nazwa	strefa produkcji rolniczej
oznaczenie	9SR
symbol	SR
obowiazuje od	2026-06-26
obowiazuje do	obecnie
status	w opracowaniu https://inspire.ec.europa.eu/codelist/ProcessStepGeneralValue/elaboration
charakter ustalenia	ogólnie wiążące https://inspire.ec.europa.eu/codelist/RegulationNatureValue/generallyBinding
profil podstawowy	teren produkcji w gospodarstwach rolnych teren wielkotowarowej produkcji rolnej teren akwakultury i obsługi rybactwa teren komunikacji teren ogrodów działkowych teren infrastruktury technicznej
profil dodatkowy	teren lasu teren rolnictwa z zakazem zabudowy teren wód teren zieleni naturalnej teren zieleni urządzonej
maksymalna nadziemna intensywnosc zabudowy	0.3
maksymalny udzial powierzchni zabudowy	20%
maksymalna wysokosc zabudowy	15.0 m

minimalny udzial powierzchni biologicznie czynnej	80%
geometria	
plan	https://www.gov.pl/zagospodarowanieprzestrzenne/app/AktPlanowaniaPrzestrzennego/PL.ZIPPZP.12030/280905-POG/1POG
strefa planistyczna	PL.ZIPPZP.12030_280905-POG_1POG-9SZ_20260625T220000
identifier	https://www.gov.pl/zagospodarowanieprzestrzenne/app/StrefaPlanistyczna/PL.ZIPPZP.12030/280905-POG/1POG-9SZ/20260625T220000
przestrzen nazw	PL.ZIPPZP.12030/280905-POG
lokalny id	1POG-9SZ
wersja id	20260625T220000
poczatek wersji obiektu	2026-06-25T22:00
nazwa	strefa wielofunkcyjna z zabudową zagrodową
oznaczenie	9SZ
symbol	SZ
obowiazuje od	2026-06-26
obowiazuje do	obecnie
status	w opracowaniu https://inspire.ec.europa.eu/codelist/ProcessStepGeneralValue/elaboration
charakter ustalenia	ogólnie wiążące https://inspire.ec.europa.eu/codelist/RegulationNatureValue/generallyBinding
profil podstawowy	teren zabudowy zagrodowej teren produkcji w gospodarstwach rolnych teren akwakultury i obsługi rybactwa teren komunikacji teren zieleni urządzonej teren ogrodów działkowych teren infrastruktury technicznej
profil dodatkowy	teren lasu teren rolnictwa z zakazem zabudowy teren usług teren wielkotowarowej produkcji rolnej teren wód teren zieleni naturalnej
maksymalna nadziemna intensywnosc zabudowy	0.5

maksymalny udzial powierzchni zabudowy	30%
maksymalna wysokosc zabudowy	10.0 m
minimalny udzial powierzchni biologicznie czynnej	50%
geometria	
plan	https://www.gov.pl/zagospodarowanieprzestrzenne/app/AktPlanowaniaPrzestrzennego/PL.ZIPPZP.12030/280905-POG/1POG

strefa planistyczna	PL.ZIPPZP.12030_280905-POG_1POG-10SZ_20260625T220000
identifier	https://www.gov.pl/zagospodarowanieprzestrzenne/app/StrefaPlanistyczna/PL.ZIPPZP.12030/280905-POG/1POG-10SZ/20260625T220000
przestrzen nazw	PL.ZIPPZP.12030/280905-POG
lokalny id	1POG-10SZ
wersja id	20260625T220000
poczatek wersji obiektu	2026-06-25T22:00
nazwa	strefa wielofunkcyjna z zabudową zagrodową
oznaczenie	10SZ
symbol	SZ
obowiazuje od	2026-06-26
obowiazuje do	obecnie
status	w opracowaniu https://inspire.ec.europa.eu/codelist/ProcessStepGeneralValue/elaboration
charakter ustalenia	ogólnie wiążące https://inspire.ec.europa.eu/codelist/RegulationNatureValue/generallyBinding
profil podstawowy	teren zabudowy zagrodowej teren produkcji w gospodarstwach rolnych teren akwakultury i obsługi rybactwa teren komunikacji teren zieleni urządzonej teren ogrodów działkowych teren infrastruktury technicznej
profil dodatkowy	teren lasu teren rolnictwa z zakazem zabudowy teren usług teren wielkotowarowej produkcji rolnej

	teren wód teren zieleni naturalnej
maksymalna nadziemna intensywnosc zabudowy	0.5
maksymalny udzial powierzchni zabudowy	30%
maksymalna wysokosc zabudowy	10.0 m
minimalny udzial powierzchni biologicznie czynnej	50%
geometria	
plan	https://www.gov.pl/zagospodarowanieprzestrzenne/app/AktPlanowaniaPrzestrzennego/PL.ZIPPZP.12030/280905-POG/1POG

strefa planistyczna	PL.ZIPPZP.12030_280905-POG_1POG-10SR_20260625T220000
identifier	https://www.gov.pl/zagospodarowanieprzestrzenne/app/StrefaPlanistyczna/PL.ZIPPZP.12030/280905-POG/1POG-10SR/20260625T220000
przestrzen nazw	PL.ZIPPZP.12030/280905-POG
lokalny id	1POG-10SR
wersja id	20260625T220000
poczatek wersji obiektu	2026-06-25T22:00
nazwa	strefa produkcji rolniczej
oznaczenie	10SR
symbol	SR
obowiazuje od	2026-06-26
obowiazuje do	obecnie
status	w opracowaniu https://inspire.ec.europa.eu/codelist/ProcessStepGeneralValue/elaboration
charakter ustalenia	ogólnie wiążące https://inspire.ec.europa.eu/codelist/RegulationNatureValue/generallyBinding
profil podstawowy	teren produkcji w gospodarstwach rolnych teren wielkotowarowej produkcji rolnej teren akwakultury i obsługi rybactwa teren komunikacji teren ogrodów działkowych teren infrastruktury technicznej

profil dodatkowy	teren lasu teren rolnictwa z zakazem zabudowy teren wód teren zieleni naturalnej teren zieleni urządzonej
maksymalna nadziemna intensywnosc zabudowy	0.3
maksymalny udzial powierzchni zabudowy	20%
maksymalna wysokosc zabudowy	15.0 m
minimalny udzial powierzchni biologicznie czynnej	80%
geometria	
plan	https://www.gov.pl/zagospodarowanieprzestrzenne/app/AktPlanowaniaPrzestrzennego/PL.ZIPPZP.12030/280905-POG/1POG

strefa planistyczna	PL.ZIPPZP.12030_280905-POG_1POG-10SI_20260625T220000
identifier	https://www.gov.pl/zagospodarowanieprzestrzenne/app/StrefaPlanistyczna/PL.ZIPPZP.12030/280905-POG/1POG-10SI/20260625T220000
przestrzen nazw	PL.ZIPPZP.12030/280905-POG
lokalny id	1POG-10SI
wersja id	20260625T220000
poczatek wersji obiektu	2026-06-25T22:00
nazwa	strefa infrastrukturalna
oznaczenie	10SI
symbol	SI
obowiazuje od	2026-06-26
obowiazuje do	obecnie
status	w opracowaniu https://inspire.ec.europa.eu/codelist/ProcessStepGeneralValue/elaboration
charakter ustalenia	ogólnie wiążące https://inspire.ec.europa.eu/codelist/RegulationNatureValue/generallyBinding
profil podstawowy	teren infrastruktury technicznej teren komunikacji teren ogrodów działkowych

profil dodatkowy	teren lasu teren produkcji teren usług teren wód teren zieleni naturalnej teren zieleni urządzonej
minimalny udzial powierzchni biologicznie czynnej	20%
geometria	
plan	https://www.gov.pl/zagospodarowanieprzestrzenne/app/AktPlanowaniaPrzestrzennego/PL.ZIPPZP.12030/280905-POG/1POG

strefa planistyczna	PL.ZIPPZP.12030_280905-POG_1POG-10SU_20260625T220000
identifier	https://www.gov.pl/zagospodarowanieprzestrzenne/app/StrefaPlanistyczna/PL.ZIPPZP.12030/280905-POG/1POG-10SU/20260625T220000
przestrzen nazw	PL.ZIPPZP.12030/280905-POG
lokalny id	1POG-10SU
wersja id	20260625T220000
poczatek wersji obiektu	2026-06-25T22:00
nazwa	strefa usługowa
oznaczenie	10SU
symbol	SU
obowiazuje od	2026-06-26
obowiazuje do	obecnie
status	w opracowaniu https://inspire.ec.europa.eu/codelist/ProcessStepGeneralValue/elaboration
charakter ustalenia	ogólnie wiążące https://inspire.ec.europa.eu/codelist/RegulationNatureValue/generallyBinding
profil podstawowy	teren usług teren komunikacji teren zieleni urządzonej teren ogrodów działkowych teren infrastruktury technicznej
profil dodatkowy	teren lasu teren wód teren zieleni naturalnej

maksymalna nadziemna intensywnosc zabudowy	1.5
maksymalny udzial powierzchni zabudowy	50%
maksymalna wysokosc zabudowy	10.6 m
minimalny udzial powierzchni biologicznie czynnej	30%
geometria	
plan	https://www.gov.pl/zagospodarowanieprzestrzenne/app/AktPlanowaniaPrzestrzennego/PL.ZIPPZP.12030/280905-POG/1POG

strefa planistyczna	PL.ZIPPZP.12030_280905-POG_1POG-10SK_20260625T220000
identifier	https://www.gov.pl/zagospodarowanieprzestrzenne/app/StrefaPlanistyczna/PL.ZIPPZP.12030/280905-POG/1POG-10SK/20260625T220000
przestrzen nazw	PL.ZIPPZP.12030/280905-POG
lokalny id	1POG-10SK
wersja id	20260625T220000
poczatek wersji obiektu	2026-06-25T22:00
nazwa	strefa komunikacyjna
oznaczenie	10SK
symbol	SK
obowiazuje od	2026-06-26
obowiazuje do	obecnie
status	w opracowaniu https://inspire.ec.europa.eu/codelist/ProcessStepGeneralValue/elaboration
charakter ustalenia	ogólnie wiążące https://inspire.ec.europa.eu/codelist/RegulationNatureValue/generallyBinding
profil podstawowy	teren autostrady teren drogi ekspresowej teren drogi głównej ruchu przyspieszonego teren drogi głównej teren komunikacji kolejowej i szynowej teren komunikacji kolei linowej teren komunikacji wodnej teren komunikacji lotniczej teren obsługi komunikacji

	teren ogrodów działkowych teren infrastruktury technicznej
profil dodatkowy	teren drogi zbiorczej teren lasu teren usług gastronomii teren usług handlu detalicznego teren usług turystyki teren wód teren zieleni naturalnej teren zieleni urządzonej
geometria	
plan	https://www.gov.pl/zagospodarowanieprzestrzenne/app/AktPlanowaniaPrzestrzennego/PL.ZIPPZP.12030/280905-POG/1POG

strefa planistyczna	PL.ZIPPZP.12030_280905-POG_1POG-10SO_20260625T220000
identifier	https://www.gov.pl/zagospodarowanieprzestrzenne/app/StrefaPlanistyczna/PL.ZIPPZP.12030/280905-POG/1POG-10SO/20260625T220000
przestrzen nazw	PL.ZIPPZP.12030/280905-POG
lokalny id	1POG-10SO
wersja id	20260625T220000
poczatek wersji obiektu	2026-06-25T22:00
nazwa	strefa otwarta
oznaczenie	10SO
symbol	SO
obowiazuje od	2026-06-26
obowiazuje do	obecnie
status	w opracowaniu https://inspire.ec.europa.eu/codelist/ProcessStepGeneralValue/elaboration
charakter ustalenia	ogólnie wiążące https://inspire.ec.europa.eu/codelist/RegulationNatureValue/generallyBinding
profil podstawowy	teren rolnictwa z zakazem zabudowy teren lasu teren zieleni naturalnej teren wód teren komunikacji teren ogrodów działkowych teren infrastruktury technicznej

geometria	
plan	https://www.gov.pl/zagospodarowanieprzestrzenne/app/AktPlanowaniaPrzestrzennego/PL.ZIPPZP.12030/280905-POG/1POG
strefa planistyczna	PL.ZIPPZP.12030_280905-POG_1POG-10SP_20260625T220000
identifier	https://www.gov.pl/zagospodarowanieprzestrzenne/app/StrefaPlanistyczna/PL.ZIPPZP.12030/280905-POG/1POG-10SP/20260625T220000
przestrzen nazw	PL.ZIPPZP.12030/280905-POG
lokalny id	1POG-10SP
wersja id	20260625T220000
poczatek wersji obiektu	2026-06-25T22:00
nazwa	strefa gospodarcza
oznaczenie	10SP
symbol	SP
obowiazuje od	2026-06-26
obowiazuje do	obecnie
status	w opracowaniu https://inspire.ec.europa.eu/codelist/ProcessStepGeneralValue/elaboration
charakter ustalenia	ogólnie wiążące https://inspire.ec.europa.eu/codelist/RegulationNatureValue/generallyBinding
profil podstawowy	teren produkcji teren komunikacji teren zieleni urządzonej teren ogrodów działkowych teren infrastruktury technicznej
profil dodatkowy	teren lasu teren usług teren wód teren zieleni naturalnej
maksymalna nadziemna intensywnosc zabudowy	1
maksymalny udzial powierzchni zabudowy	50%
maksymalna wysokosc zabudowy	14.0 m
minimalny udzial powierzchni biologicznie czynnej	20%

geometria	
plan	https://www.gov.pl/zagospodarowanieprzestrzenne/app/AktPlanowaniaPrzestrzennego/PL.ZIPPZP.12030/280905-POG/1POG
strefa planistyczna	PL.ZIPPZP.12030_280905-POG_1POG-10SC_20260625T220000
identifier	https://www.gov.pl/zagospodarowanieprzestrzenne/app/StrefaPlanistyczna/PL.ZIPPZP.12030/280905-POG/1POG-10SC/20260625T220000
przestrzen nazw	PL.ZIPPZP.12030/280905-POG
lokalny id	1POG-10SC
wersja id	20260625T220000
poczatek wersji obiektu	2026-06-25T22:00
nazwa	strefa cmentarzy
oznaczenie	10SC
symbol	SC
obowiazuje od	2026-06-26
obowiazuje do	obecnie
status	w opracowaniu https://inspire.ec.europa.eu/codelist/ProcessStepGeneralValue/elaboration
charakter ustalenia	ogólnie wiążące https://inspire.ec.europa.eu/codelist/RegulationNatureValue/generallyBinding
profil podstawowy	teren cmentarza teren komunikacji teren zieleni urządzonej teren ogrodów działkowych teren infrastruktury technicznej
profil dodatkowy	teren lasu teren usług handlu detalicznego teren usług kultu religijnego teren wód teren zieleni naturalnej
minimalny udzial powierzchni biologicznie czynnej	30%
geometria	

plan	https://www.gov.pl/zagospodarowanieprzestrzenne/app/AktPlanowaniaPrzestrzennego/PL.ZIPPZP.12030/280905-POG/1POG

strefa planistyczna	PL.ZIPPZP.12030_280905-POG_1POG-10SJ_20260625T220000
identifier	https://www.gov.pl/zagospodarowanieprzestrzenne/app/StrefaPlanistyczna/PL.ZIPPZP.12030/280905-POG/1POG-10SJ/20260625T220000
przestrzen nazw	PL.ZIPPZP.12030/280905-POG
lokalny id	1POG-10SJ
wersja id	20260625T220000
poczatek wersji obiektu	2026-06-25T22:00
nazwa	strefa wielofunkcyjna z zabudową mieszkaniową jednorodzinną
oznaczenie	10SJ
symbol	SJ
obowiazuje od	2026-06-26
obowiazuje do	obecnie
status	w opracowaniu https://inspire.ec.europa.eu/codelist/ProcessStepGeneralValue/elaboration
charakter ustalenia	ogólnie wiążące https://inspire.ec.europa.eu/codelist/RegulationNatureValue/generallyBinding
profil podstawowy	teren zabudowy mieszkaniowej jednorodzinnej teren usług teren komunikacji teren zieleni urządzonej teren ogrodów działkowych teren infrastruktury technicznej
profil dodatkowy	teren lasu teren wód teren zieleni naturalnej
maksymalna nadziemna intensywnosc zabudowy	0.5
maksymalny udzial powierzchni zabudowy	30%
maksymalna wysokosc zabudowy	10.0 m
minimalny udzial powierzchni biologicznie czynnej	50%

geometria	
plan	https://www.gov.pl/zagospodarowanieprzestrzenne/app/AktPlanowaniaPrzestrzennego/PL.ZIPPZP.12030/280905-POG/1POG
strefa planistyczna	PL.ZIPPZP.12030_280905-POG_1POG-10SW_20260625T220000
identifier	https://www.gov.pl/zagospodarowanieprzestrzenne/app/StrefaPlanistyczna/PL.ZIPPZP.12030/280905-POG/1POG-10SW/20260625T220000
przestrzen nazw	PL.ZIPPZP.12030/280905-POG
lokalny id	1POG-10SW
wersja id	20260625T220000
poczatek wersji obiektu	2026-06-25T22:00
nazwa	strefa wielofunkcyjna z zabudową mieszkaniową wielorodzinną
oznaczenie	10SW
symbol	SW
obowiazuje od	2026-06-26
obowiazuje do	obecnie
status	w opracowaniu https://inspire.ec.europa.eu/codelist/ProcessStepGeneralValue/elaboration
charakter ustalenia	ogólnie wiążące https://inspire.ec.europa.eu/codelist/RegulationNatureValue/generallyBinding
profil podstawowy	teren zabudowy mieszkaniowej wielorodzinnej teren usług teren komunikacji teren zieleni urządzonej teren ogrodów działkowych teren infrastruktury technicznej
profil dodatkowy	teren zieleni naturalnej
maksymalna nadziemna intensywnosc zabudowy	2.5
maksymalny udzial powierzchni zabudowy	70%
maksymalna wysokosc zabudowy	16.0 m
minimalny udzial powierzchni biologicznie czynnej	30%
geometria	

plan	https://www.gov.pl/zagospodarowanieprzestrzenne/app/AktPlanowaniaPrzestrzennego/PL.ZIPPZP.12030/280905-POG/1POG

strefa planistyczna	PL.ZIPPZP.12030_280905-POG_1POG-10SN_20260625T220000
identifier	https://www.gov.pl/zagospodarowanieprzestrzenne/app/StrefaPlanistyczna/PL.ZIPPZP.12030/280905-POG/1POG-10SN/20260625T220000
przestrzen nazw	PL.ZIPPZP.12030/280905-POG
lokalny id	1POG-10SN
wersja id	20260625T220000
poczatek wersji obiektu	2026-06-25T22:00
nazwa	strefa zieleni i rekreacji
oznaczenie	10SN
symbol	SN
obowiazuje od	2026-06-26
obowiazuje do	obecnie
status	w opracowaniu https://inspire.ec.europa.eu/codelist/ProcessStepGeneralValue/elaboration
charakter ustalenia	ogólnie wiążące https://inspire.ec.europa.eu/codelist/RegulationNatureValue/generallyBinding
profil podstawowy	teren zieleni urządzonej teren plaży teren wód teren komunikacji teren ogrodów działkowych teren infrastruktury technicznej
profil dodatkowy	teren lasu teren usług edukacji teren usług gastronomii teren usług handlu detalicznego teren usług kultury i rozrywki teren usług nauki teren usług sportu i rekreacji teren usług turystyki teren usług zdrowia i pomocy społecznej teren zieleni naturalnej
maksymalna nadziemna	0.4

intensywnosc zabudowy	
maksymalny udzial powierzchni zabudowy	20%
maksymalna wysokosc zabudowy	6.5 m
minimalny udzial powierzchni biologicznie czynnej	50%
geometria	
plan	https://www.gov.pl/zagospodarowanieprzestrzenne/app/AktPlanowaniaPrzestrzennego/PL.ZIPPZP.12030/280905-POG/1POG

strefa planistyczna	PL.ZIPPZP.12030_280905-POG_1POG-11SZ_20260625T220000
identifier	https://www.gov.pl/zagospodarowanieprzestrzenne/app/StrefaPlanistyczna/PL.ZIPPZP.12030/280905-POG/1POG-11SZ/20260625T220000
przestrzen nazw	PL.ZIPPZP.12030/280905-POG
lokalny id	1POG-11SZ
wersja id	20260625T220000
poczatek wersji obiektu	2026-06-25T22:00
nazwa	strefa wielofunkcyjna z zabudową zagrodową
oznaczenie	11SZ
symbol	SZ
obowiazuje od	2026-06-26
obowiazuje do	obecnie
status	w opracowaniu https://inspire.ec.europa.eu/codelist/ProcessStepGeneralValue/elaboration
charakter ustalenia	ogólnie wiążące https://inspire.ec.europa.eu/codelist/RegulationNatureValue/generallyBinding
profil podstawowy	teren zabudowy zagrodowej teren produkcji w gospodarstwach rolnych teren akwakultury i obsługi rybactwa teren komunikacji teren zieleni urządzonej teren ogrodów działkowych teren infrastruktury technicznej
profil dodatkowy	teren lasu teren rolnictwa z zakazem zabudowy teren usług

	teren wielkotowarowej produkcji rolnej teren wód teren zieleni naturalnej
maksymalna nadziemna intensywnosc zabudowy	0.5
maksymalny udzial powierzchni zabudowy	30%
maksymalna wysokosc zabudowy	10.0 m
minimalny udzial powierzchni biologicznie czynnej	50%
geometria	
plan	https://www.gov.pl/zagospodarowanieprzestrzenne/app/AktPlanowaniaPrzestrzennego/PL.ZIPPZP.12030/280905-POG/1POG

strefa planistyczna	PL.ZIPPZP.12030_280905-POG_1POG-11SJ_20260625T220000
identifier	https://www.gov.pl/zagospodarowanieprzestrzenne/app/StrefaPlanistyczna/PL.ZIPPZP.12030/280905-POG/1POG-11SJ/20260625T220000
przestrzen nazw	PL.ZIPPZP.12030/280905-POG
lokalny id	1POG-11SJ
wersja id	20260625T220000
poczatek wersji obiektu	2026-06-25T22:00
nazwa	strefa wielofunkcyjna z zabudową mieszkaniową jednorodzinną
oznaczenie	11SJ
symbol	SJ
obowiazuje od	2026-06-26
obowiazuje do	obecnie
status	w opracowaniu https://inspire.ec.europa.eu/codelist/ProcessStepGeneralValue/elaboration
charakter ustalenia	ogólnie wiążące https://inspire.ec.europa.eu/codelist/RegulationNatureValue/generallyBinding
profil podstawowy	teren zabudowy mieszkaniowej jednorodzinnej teren usług teren komunikacji teren zieleni urządzonej teren ogrodów działkowych teren infrastruktury technicznej

profil dodatkowy	teren lasu teren wód teren zieleni naturalnej
maksymalna nadziemna intensywnosc zabudowy	0.5
maksymalny udzial powierzchni zabudowy	30%
maksymalna wysokosc zabudowy	10.0 m
minimalny udzial powierzchni biologicznie czynnej	50%
geometria	
plan	https://www.gov.pl/zagospodarowanieprzestrzenne/app/AktPlanowaniaPrzestrzennego/PL.ZIPPZP.12030/280905-POG/1POG

strefa planistyczna	PL.ZIPPZP.12030_280905-POG_1POG-11SR_20260625T220000
identifier	https://www.gov.pl/zagospodarowanieprzestrzenne/app/StrefaPlanistyczna/PL.ZIPPZP.12030/280905-POG/1POG-11SR/20260625T220000
przestrzen nazw	PL.ZIPPZP.12030/280905-POG
lokalny id	1POG-11SR
wersja id	20260625T220000
poczatek wersji obiektu	2026-06-25T22:00
nazwa	strefa produkcji rolniczej
oznaczenie	11SR
symbol	SR
obowiazuje od	2026-06-26
obowiazuje do	obecnie
status	w opracowaniu https://inspire.ec.europa.eu/codelist/ProcessStepGeneralValue/elaboration
charakter ustalenia	ogólnie wiążące https://inspire.ec.europa.eu/codelist/RegulationNatureValue/generallyBinding
profil podstawowy	teren produkcji w gospodarstwach rolnych teren wielkotowarowej produkcji rolnej teren akwakultury i obsługi rybactwa teren komunikacji

	teren ogrodów działkowych teren infrastruktury technicznej
profil dodatkowy	teren lasu teren rolnictwa z zakazem zabudowy teren wód teren zieleni naturalnej teren zieleni urządzonej
maksymalna nadziemna intensywnosc zabudowy	0.3
maksymalny udzial powierzchni zabudowy	20%
maksymalna wysokosc zabudowy	15.0 m
minimalny udzial powierzchni biologicznie czynnej	80%
geometria	
plan	https://www.gov.pl/zagospodarowanieprzestrzenne/app/AktPlanowaniaPrzestrzennego/PL.ZIPPZP.12030/280905-POG/1POG

strefa planistyczna	PL.ZIPPZP.12030_280905-POG_1POG-11SP_20260625T220000
identifier	https://www.gov.pl/zagospodarowanieprzestrzenne/app/StrefaPlanistyczna/PL.ZIPPZP.12030/280905-POG/1POG-11SP/20260625T220000
przestrzen nazw	PL.ZIPPZP.12030/280905-POG
lokalny id	1POG-11SP
wersja id	20260625T220000
poczatek wersji obiektu	2026-06-25T22:00
nazwa	strefa gospodarcza
oznaczenie	11SP
symbol	SP
obowiazuje od	2026-06-26
obowiazuje do	obecnie
status	w opracowaniu https://inspire.ec.europa.eu/codelist/ProcessStepGeneralValue/elaboration
charakter ustalenia	ogólnie wiążące https://inspire.ec.europa.eu/codelist/RegulationNatureValue/generallyBinding
profil podstawowy	teren produkcji

	teren komunikacji teren zieleni urządzonej teren ogrodów działkowych teren infrastruktury technicznej
profil dodatkowy	teren lasu teren usług teren wód teren zieleni naturalnej
maksymalna nadziemna intensywnosc zabudowy	2
maksymalny udzial powierzchni zabudowy	80%
maksymalna wysokosc zabudowy	20.0 m
minimalny udzial powierzchni biologicznie czynnej	20%
geometria	
plan	https://www.gov.pl/zagospodarowanieprzestrzenne/app/AktPlanowaniaPrzestrzennego/PL.ZIPPZP.12030/280905-POG/1POG

strefa planistyczna	PL.ZIPPZP.12030_280905-POG_1POG-11SI_20260625T220000
identifier	https://www.gov.pl/zagospodarowanieprzestrzenne/app/StrefaPlanistyczna/PL.ZIPPZP.12030/280905-POG/1POG-11SI/20260625T220000
przestrzen nazw	PL.ZIPPZP.12030/280905-POG
lokalny id	1POG-11SI
wersja id	20260625T220000
poczatek wersji obiektu	2026-06-25T22:00
nazwa	strefa infrastrukturalna
oznaczenie	11SI
symbol	SI
obowiazuje od	2026-06-26
obowiazuje do	obecnie
status	w opracowaniu https://inspire.ec.europa.eu/codelist/ProcessStepGeneralValue/elaboration
charakter ustalenia	ogólnie wiążące https://inspire.ec.europa.eu/codelist/RegulationNatureValue/generallyBinding

profil podstawowy	teren infrastruktury technicznej teren komunikacji teren ogrodów działkowych
profil dodatkowy	teren lasu teren produkcji teren usług teren wód teren zieleni naturalnej teren zieleni urządzonej
minimalny udzial powierzchni biologicznie czynnej	20%
geometria	
plan	https://www.gov.pl/zagospodarowanieprzestrzenne/app/AktPlanowaniaPrzestrzennego/PL.ZIPPZP.12030/280905-POG/1POG

strefa planistyczna	PL.ZIPPZP.12030_280905-POG_1POG-11SO_20260625T220000
identifier	https://www.gov.pl/zagospodarowanieprzestrzenne/app/StrefaPlanistyczna/PL.ZIPPZP.12030/280905-POG/1POG-11SO/20260625T220000
przestrzen nazw	PL.ZIPPZP.12030/280905-POG
lokalny id	1POG-11SO
wersja id	20260625T220000
poczatek wersji obiektu	2026-06-25T22:00
nazwa	strefa otwarta
oznaczenie	11SO
symbol	SO
obowiazuje od	2026-06-26
obowiazuje do	obecnie
status	w opracowaniu https://inspire.ec.europa.eu/codelist/ProcessStepGeneralValue/elaboration
charakter ustalenia	ogólnie wiążące https://inspire.ec.europa.eu/codelist/RegulationNatureValue/generallyBinding
profil podstawowy	teren rolnictwa z zakazem zabudowy teren lasu teren zieleni naturalnej teren wód teren komunikacji

	teren ogrodów działkowych teren infrastruktury technicznej
geometria	
plan	https://www.gov.pl/zagospodarowanieprzestrzenne/app/AktPlanowaniaPrzestrzennego/PL.ZIPPZP.12030/280905-POG/1POG

strefa planistyczna	PL.ZIPPZP.12030_280905-POG_1POG-11SU_20260625T220000
identifier	https://www.gov.pl/zagospodarowanieprzestrzenne/app/StrefaPlanistyczna/PL.ZIPPZP.12030/280905-POG/1POG-11SU/20260625T220000
przestrzen nazw	PL.ZIPPZP.12030/280905-POG
lokalny id	1POG-11SU
wersja id	20260625T220000
poczatek wersji obiektu	2026-06-25T22:00
nazwa	strefa usługowa
oznaczenie	11SU
symbol	SU
obowiazuje od	2026-06-26
obowiazuje do	obecnie
status	w opracowaniu https://inspire.ec.europa.eu/codelist/ProcessStepGeneralValue/elaboration
charakter ustalenia	ogólnie wiążące https://inspire.ec.europa.eu/codelist/RegulationNatureValue/generallyBinding
profil podstawowy	teren usług teren komunikacji teren zieleni urządzonej teren ogrodów działkowych teren infrastruktury technicznej
profil dodatkowy	teren lasu teren wód teren zieleni naturalnej
maksymalna nadziemna intensywnosc zabudowy	1
maksymalny udzial powierzchni zabudowy	80%
maksymalna wysokosc zabudowy	11.0 m

minimalny udzial powierzchni biologicznie czynnej	20%
geometria	
plan	https://www.gov.pl/zagospodarowanieprzestrzenne/app/AktPlanowaniaPrzestrzennego/PL.ZIPPZP.12030/280905-POG/1POG

strefa planistyczna	PL.ZIPPZP.12030_280905-POG_1POG-11SN_20260625T220000
identifier	https://www.gov.pl/zagospodarowanieprzestrzenne/app/StrefaPlanistyczna/PL.ZIPPZP.12030/280905-POG/1POG-11SN/20260625T220000
przestrzen nazw	PL.ZIPPZP.12030/280905-POG
lokalny id	1POG-11SN
wersja id	20260625T220000
poczatek wersji obiektu	2026-06-25T22:00
nazwa	strefa zieleni i rekreacji
oznaczenie	11SN
symbol	SN
obowiazuje od	2026-06-26
obowiazuje do	obecnie
status	w opracowaniu https://inspire.ec.europa.eu/codelist/ProcessStepGeneralValue/elaboration
charakter ustalenia	ogólnie wiążące https://inspire.ec.europa.eu/codelist/RegulationNatureValue/generallyBinding
profil podstawowy	teren zieleni urządzonej teren plaży teren wód teren komunikacji teren ogrodów działkowych teren infrastruktury technicznej
profil dodatkowy	teren lasu teren usług edukacji teren usług gastronomii teren usług handlu detalicznego teren usług kultury i rozrywki teren usług nauki teren usług sportu i rekreacji teren usług turystyki

	teren usług zdrowia i pomocy społecznej teren zieleni naturalnej
maksymalna nadziemna intensywnosc zabudowy	0.4
maksymalny udzial powierzchni zabudowy	10%
maksymalna wysokosc zabudowy	12.0 m
minimalny udzial powierzchni biologicznie czynnej	50%
geometria	
plan	https://www.gov.pl/zagospodarowanieprzestrzenne/app/AktPlanowaniaPrzestrzennego/PL.ZIPPZP.12030/280905-POG/1POG

strefa planistyczna	PL.ZIPPZP.12030_280905-POG_1POG-11SK_20260625T220000
identifier	https://www.gov.pl/zagospodarowanieprzestrzenne/app/StrefaPlanistyczna/PL.ZIPPZP.12030/280905-POG/1POG-11SK/20260625T220000
przestrzen nazw	PL.ZIPPZP.12030/280905-POG
lokalny id	1POG-11SK
wersja id	20260625T220000
poczatek wersji obiektu	2026-06-25T22:00
nazwa	strefa komunikacyjna
oznaczenie	11SK
symbol	SK
obowiazuje od	2026-06-26
obowiazuje do	obecnie
status	w opracowaniu https://inspire.ec.europa.eu/codelist/ProcessStepGeneralValue/elaboration
charakter ustalenia	ogólnie wiążące https://inspire.ec.europa.eu/codelist/RegulationNatureValue/generallyBinding
profil podstawowy	teren autostrady teren drogi ekspresowej teren drogi głównej ruchu przyspieszonego teren drogi głównej teren komunikacji kolejowej i szynowej teren komunikacji kolei linowej teren komunikacji wodnej

	teren komunikacji lotniczej teren obsługi komunikacji teren ogrodów działkowych teren infrastruktury technicznej
profil dodatkowy	teren drogi zbiorczej teren lasu teren usług gastronomii teren usług handlu detalicznego teren usług turystyki teren wód teren zieleni naturalnej teren zieleni urządzonej
geometria	
plan	https://www.gov.pl/zagospodarowanieprzestrzenne/app/AktPlanowaniaPrzestrzennego/PL.ZIPPZP.12030/280905-POG/1POG

strefa planistyczna	PL.ZIPPZP.12030_280905-POG_1POG-11SW_20260625T220000
identifier	https://www.gov.pl/zagospodarowanieprzestrzenne/app/StrefaPlanistyczna/PL.ZIPPZP.12030/280905-POG/1POG-11SW/20260625T220000
przestrzen nazw	PL.ZIPPZP.12030/280905-POG
lokalny id	1POG-11SW
wersja id	20260625T220000
poczatek wersji obiektu	2026-06-25T22:00
nazwa	strefa wielofunkcyjna z zabudową mieszkaniową wielorodzinną
oznaczenie	11SW
symbol	SW
obowiazuje od	2026-06-26
obowiazuje do	obecnie
status	w opracowaniu https://inspire.ec.europa.eu/codelist/ProcessStepGeneralValue/elaboration
charakter ustalenia	ogólnie wiążące https://inspire.ec.europa.eu/codelist/RegulationNatureValue/generallyBinding
profil podstawowy	teren zabudowy mieszkaniowej wielorodzinnej teren usług teren komunikacji teren zieleni urządzonej teren ogrodów działkowych teren infrastruktury technicznej

profil dodatkowy	teren zabudowy mieszkaniowej jednorodzinnej teren zieleni naturalnej
maksymalna nadziemna intensywnosc zabudowy	4
maksymalny udzial powierzchni zabudowy	10%
maksymalna wysokosc zabudowy	11.0 m
minimalny udzial powierzchni biologicznie czynnej	80%
geometria	
plan	https://www.gov.pl/zagospodarowanieprzestrzenne/app/AktPlanowaniaPrzestrzennego/PL.ZIPPZP.12030/280905-POG/1POG
strefa planistyczna	PL.ZIPPZP.12030_280905-POG_1POG-12SZ_20260625T220000
identifier	https://www.gov.pl/zagospodarowanieprzestrzenne/app/StrefaPlanistyczna/PL.ZIPPZP.12030/280905-POG/1POG-12SZ/20260625T220000
przestrzen nazw	PL.ZIPPZP.12030/280905-POG
lokalny id	1POG-12SZ
wersja id	20260625T220000
poczatek wersji obiektu	2026-06-25T22:00
nazwa	strefa wielofunkcyjna z zabudową zagrodową
oznaczenie	12SZ
symbol	SZ
obowiazuje od	2026-06-26
obowiazuje do	obecnie
status	w opracowaniu https://inspire.ec.europa.eu/codelist/ProcessStepGeneralValue/elaboration
charakter ustalenia	ogólnie wiążące https://inspire.ec.europa.eu/codelist/RegulationNatureValue/generallyBinding
profil podstawowy	teren zabudowy zagrodowej teren produkcji w gospodarstwach rolnych teren akwakultury i obsługi rybactwa teren komunikacji teren zieleni urządzonej

	teren ogrodów działkowych teren infrastruktury technicznej
profil dodatkowy	teren lasu teren rolnictwa z zakazem zabudowy teren usług teren wielkotowarowej produkcji rolnej teren wód teren zieleni naturalnej
maksymalna nadziemna intensywnosc zabudowy	0.5
maksymalny udzial powierzchni zabudowy	30%
maksymalna wysokosc zabudowy	10.0 m
minimalny udzial powierzchni biologicznie czynnej	50%
geometria	
plan	https://www.gov.pl/zagospodarowanieprzestrzenne/app/AktPlanowaniaPrzestrzennego/PL.ZIPPZP.12030/280905-POG/1POG

strefa planistyczna	PL.ZIPPZP.12030_280905-POG_1POG-12SJ_20260625T220000
identifier	https://www.gov.pl/zagospodarowanieprzestrzenne/app/StrefaPlanistyczna/PL.ZIPPZP.12030/280905-POG/1POG-12SJ/20260625T220000
przestrzen nazw	PL.ZIPPZP.12030/280905-POG
lokalny id	1POG-12SJ
wersja id	20260625T220000
poczatek wersji obiektu	2026-06-25T22:00
nazwa	strefa wielofunkcyjna z zabudową mieszkaniową jednorodzinną
oznaczenie	12SJ
symbol	SJ
obowiazuje od	2026-06-26
obowiazuje do	obecnie
status	w opracowaniu https://inspire.ec.europa.eu/codelist/ProcessStepGeneralValue/elaboration
charakter ustalenia	ogólnie wiążące https://inspire.ec.europa.eu/codelist/RegulationNatureValue/generallyBinding

profil podstawowy	teren zabudowy mieszkaniowej jednorodzinnej teren usług teren komunikacji teren zieleni urządzonej teren ogrodów działkowych teren infrastruktury technicznej
profil dodatkowy	teren lasu teren wód teren zieleni naturalnej
maksymalna nadziemna intensywnosc zabudowy	0.5
maksymalny udzial powierzchni zabudowy	30%
maksymalna wysokosc zabudowy	10.0 m
minimalny udzial powierzchni biologicznie czynnej	50%
geometria	
plan	https://www.gov.pl/zagospodarowanieprzestrzenne/app/AktPlanowaniaPrzestrzennego/PL.ZIPPZP.12030/280905-POG/1POG

strefa planistyczna	PL.ZIPPZP.12030_280905-POG_1POG-12SR_20260625T220000
identifier	https://www.gov.pl/zagospodarowanieprzestrzenne/app/StrefaPlanistyczna/PL.ZIPPZP.12030/280905-POG/1POG-12SR/20260625T220000
przestrzen nazw	PL.ZIPPZP.12030/280905-POG
lokalny id	1POG-12SR
wersja id	20260625T220000
poczatek wersji obiektu	2026-06-25T22:00
nazwa	strefa produkcji rolniczej
oznaczenie	12SR
symbol	SR
obowiazuje od	2026-06-26
obowiazuje do	obecnie
status	w opracowaniu https://inspire.ec.europa.eu/codelist/ProcessStepGeneralValue/elaboration
charakter ustalenia	ogólnie wiążące https://inspire.ec.europa.eu/codelist/RegulationNatureValue/generallyBinding

profil podstawowy	teren produkcji w gospodarstwach rolnych teren wielkotowarowej produkcji rolnej teren akwakultury i obsługi rybactwa teren komunikacji teren ogrodów działkowych teren infrastruktury technicznej
profil dodatkowy	teren lasu teren rolnictwa z zakazem zabudowy teren wód teren zieleni naturalnej teren zieleni urządzonej
maksymalna nadziemna intensywnosc zabudowy	0.5
maksymalny udzial powierzchni zabudowy	25%
maksymalna wysokosc zabudowy	20.0 m
minimalny udzial powierzchni biologicznie czynnej	40%
geometria	
plan	https://www.gov.pl/zagospodarowanieprzestrzenne/app/AktPlanowaniaPrzestrzennego/PL.ZIPPZP.12030/280905-POG/1POG

strefa planistyczna	PL.ZIPPZP.12030_280905-POG_1POG-12SP_20260625T220000
identifier	https://www.gov.pl/zagospodarowanieprzestrzenne/app/StrefaPlanistyczna/PL.ZIPPZP.12030/280905-POG/1POG-12SP/20260625T220000
przestrzen nazw	PL.ZIPPZP.12030/280905-POG
lokalny id	1POG-12SP
wersja id	20260625T220000
poczatek wersji obiektu	2026-06-25T22:00
nazwa	strefa gospodarcza
oznaczenie	12SP
symbol	SP
obowiazuje od	2026-06-26
obowiazuje do	obecnie
status	w opracowaniu https://inspire.ec.europa.eu/codelist/ProcessStepGeneralValue/elaboration

charakter ustalenia	ogólnie wiążące https://inspire.ec.europa.eu/codelist/RegulationNatureValue/generallyBinding
profil podstawowy	teren produkcji teren komunikacji teren zieleni urządzonej teren ogrodów działkowych teren infrastruktury technicznej
profil dodatkowy	teren lasu teren usług teren wód teren zieleni naturalnej
maksymalna nadziemna intensywnosc zabudowy	1
maksymalny udzial powierzchni zabudowy	70%
maksymalna wysokosc zabudowy	14.0 m
minimalny udzial powierzchni biologicznie czynnej	20%
geometria	
plan	https://www.gov.pl/zagospodarowanieprzestrzenne/app/AktPlanowaniaPrzestrzennego/PL.ZIPPZP.12030/280905-POG/1POG

strefa planistyczna	PL.ZIPPZP.12030_280905-POG_1POG-12SK_20260625T220000
identifier	https://www.gov.pl/zagospodarowanieprzestrzenne/app/StrefaPlanistyczna/PL.ZIPPZP.12030/280905-POG/1POG-12SK/20260625T220000
przestrzen nazw	PL.ZIPPZP.12030/280905-POG
lokalny id	1POG-12SK
wersja id	20260625T220000
poczatek wersji obiektu	2026-06-25T22:00
nazwa	strefa komunikacyjna
oznaczenie	12SK
symbol	SK
obowiazuje od	2026-06-26
obowiazuje do	obecnie
status	w opracowaniu https://inspire.ec.europa.eu/codelist/ProcessStepGeneralValue/elaboration

charakter ustalenia	ogólnie wiążące https://inspire.ec.europa.eu/codelist/RegulationNatureValue/generallyBinding
profil podstawowy	teren autostrady teren drogi ekspresowej teren drogi głównej ruchu przyspieszonego teren drogi głównej teren komunikacji kolejowej i szynowej teren komunikacji kolei linowej teren komunikacji wodnej teren komunikacji lotniczej teren obsługi komunikacji teren ogrodów działkowych teren infrastruktury technicznej
profil dodatkowy	teren drogi zbiorczej teren lasu teren usług gastronomii teren usług handlu detalicznego teren usług turystyki teren wód teren zieleni naturalnej teren zieleni urządzonej
geometria	
plan	https://www.gov.pl/zagospodarowanieprzestrzenne/app/AktPlanowaniaPrzestrzennego/PL.ZIPPZP.12030/280905-POG/1POG

strefa planistyczna	PL.ZIPPZP.12030_280905-POG_1POG-12SI_20260625T220000
identifier	https://www.gov.pl/zagospodarowanieprzestrzenne/app/StrefaPlanistyczna/PL.ZIPPZP.12030/280905-POG/1POG-12SI/20260625T220000
przestrzen nazw	PL.ZIPPZP.12030/280905-POG
lokalny id	1POG-12SI
wersja id	20260625T220000
poczatek wersji obiektu	2026-06-25T22:00
nazwa	strefa infrastrukturalna
oznaczenie	12SI
symbol	SI
obowiazuje od	2026-06-26
obowiazuje do	obecnie
status	w opracowaniu https://inspire.ec.europa.eu/codelist/ProcessStepGeneralValue

	/elaboration
charakter ustalenia	ogólnie wiążące https://inspire.ec.europa.eu/codelist/RegulationNatureValue/generallyBinding
profil podstawowy	teren infrastruktury technicznej teren komunikacji teren ogrodów działkowych
profil dodatkowy	teren lasu teren produkcji teren usług teren wód teren zieleni naturalnej teren zieleni urządzonej
minimalny udzial powierzchni biologicznie czynnej	20%
geometria	
plan	https://www.gov.pl/zagospodarowanieprzestrzenne/app/AktPlanowaniaPrzestrzennego/PL.ZIPPZP.12030/280905-POG/1POG

strefa planistyczna	PL.ZIPPZP.12030_280905-POG_1POG-12SO_20260625T220000
identifier	https://www.gov.pl/zagospodarowanieprzestrzenne/app/StrefaPlanistyczna/PL.ZIPPZP.12030/280905-POG/1POG-12SO/20260625T220000
przestrzen nazw	PL.ZIPPZP.12030/280905-POG
lokalny id	1POG-12SO
wersja id	20260625T220000
poczatek wersji obiektu	2026-06-25T22:00
nazwa	strefa otwarta
oznaczenie	12SO
symbol	SO
obowiazuje od	2026-06-26
obowiazuje do	obecnie
status	w opracowaniu https://inspire.ec.europa.eu/codelist/ProcessStepGeneralValue/elaboration
charakter ustalenia	ogólnie wiążące https://inspire.ec.europa.eu/codelist/RegulationNatureValue/generallyBinding
profil podstawowy	teren rolnictwa z zakazem zabudowy

	teren lasu teren zieleni naturalnej teren wód teren komunikacji teren ogrodów działkowych teren infrastruktury technicznej
geometria	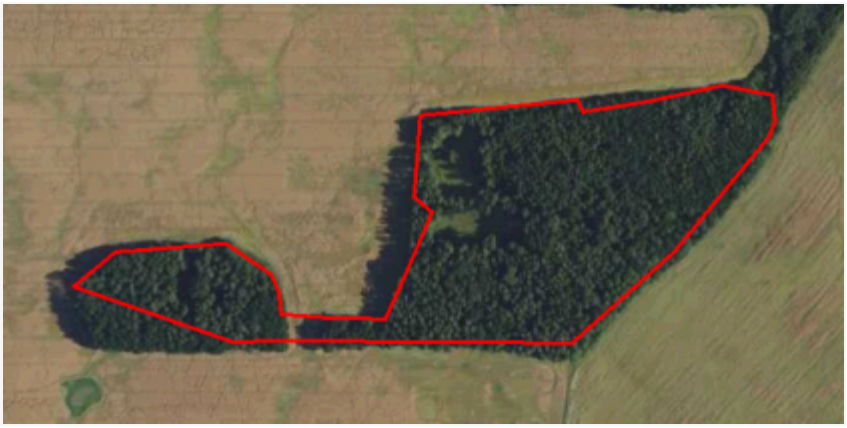
plan	https://www.gov.pl/zagospodarowanieprzestrzenne/app/AktPlanowaniaPrzestrzennego/PL.ZIPPZP.12030/280905-POG/1POG

strefa planistyczna	PL.ZIPPZP.12030_280905-POG_1POG-12SU_20260625T220000
identifier	https://www.gov.pl/zagospodarowanieprzestrzenne/app/StrefaPlanistyczna/PL.ZIPPZP.12030/280905-POG/1POG-12SU/20260625T220000
przestrzen nazw	PL.ZIPPZP.12030/280905-POG
lokalny id	1POG-12SU
wersja id	20260625T220000
poczatek wersji obiektu	2026-06-25T22:00
nazwa	strefa usługowa
oznaczenie	12SU
symbol	SU
obowiazuje od	2026-06-26
obowiazuje do	obecnie
status	w opracowaniu https://inspire.ec.europa.eu/codelist/ProcessStepGeneralValue/elaboration
charakter ustalenia	ogólnie wiążące https://inspire.ec.europa.eu/codelist/RegulationNatureValue/generallyBinding
profil podstawowy	teren usług teren komunikacji teren zieleni urządzonej teren ogrodów działkowych teren infrastruktury technicznej
profil dodatkowy	teren lasu teren wód teren zieleni naturalnej
maksymalna nadziemna intensywnosc zabudowy	1

maksymalny udzial powierzchni zabudowy	80%
maksymalna wysokosc zabudowy	11.0 m
minimalny udzial powierzchni biologicznie czynnej	20%
geometria	
plan	https://www.gov.pl/zagospodarowanieprzestrzenne/app/AktPlanowaniaPrzestrzennego/PL.ZIPPZP.12030/280905-POG/1POG

strefa planistyczna	PL.ZIPPZP.12030_280905-POG_1POG-12SW_20260625T220000
identifier	https://www.gov.pl/zagospodarowanieprzestrzenne/app/StrefaPlanistyczna/PL.ZIPPZP.12030/280905-POG/1POG-12SW/20260625T220000
przestrzen nazw	PL.ZIPPZP.12030/280905-POG
lokalny id	1POG-12SW
wersja id	20260625T220000
poczatek wersji obiektu	2026-06-25T22:00
nazwa	strefa wielofunkcyjna z zabudową mieszkaniową wielorodzinną
oznaczenie	12SW
symbol	SW
obowiazuje od	2026-06-26
obowiazuje do	obecnie
status	w opracowaniu https://inspire.ec.europa.eu/codelist/ProcessStepGeneralValue/elaboration
charakter ustalenia	ogólnie wiążące https://inspire.ec.europa.eu/codelist/RegulationNatureValue/generallyBinding
profil podstawowy	teren zabudowy mieszkaniowej wielorodzinnej teren usług teren komunikacji teren zieleni urządzonej teren ogrodów działkowych teren infrastruktury technicznej
profil dodatkowy	teren zabudowy mieszkaniowej jednorodzinnej teren zieleni naturalnej
maksymalna nadziemna intensywnosc zabudowy	5

maksymalny udzial powierzchni zabudowy	100%
maksymalna wysokosc zabudowy	18.0 m
minimalny udzial powierzchni biologicznie czynnej	0%
geometria	
plan	https://www.gov.pl/zagospodarowanieprzestrzenne/app/AktPlanowaniaPrzestrzennego/PL.ZIPPZP.12030/280905-POG/1POG

strefa planistyczna	PL.ZIPPZP.12030_280905-POG_1POG-12SN_20260625T220000
identifier	https://www.gov.pl/zagospodarowanieprzestrzenne/app/StrefaPlanistyczna/PL.ZIPPZP.12030/280905-POG/1POG-12SN/20260625T220000
przestrzen nazw	PL.ZIPPZP.12030/280905-POG
lokalny id	1POG-12SN
wersja id	20260625T220000
poczatek wersji obiektu	2026-06-25T22:00
nazwa	strefa zieleni i rekreacji
oznaczenie	12SN
symbol	SN
obowiazuje od	2026-06-26
obowiazuje do	obecnie
status	w opracowaniu https://inspire.ec.europa.eu/codelist/ProcessStepGeneralValue/elaboration
charakter ustalenia	ogólnie wiążące https://inspire.ec.europa.eu/codelist/RegulationNatureValue/generallyBinding
profil podstawowy	teren zieleni urządzonej teren plaży teren wód teren komunikacji teren ogrodów działkowych teren infrastruktury technicznej
profil dodatkowy	teren lasu teren usług edukacji teren usług gastronomii teren usług handlu detalicznego teren usług kultury i rozrywki

	teren usług nauki teren usług sportu i rekreacji teren usług turystyki teren usług zdrowia i pomocy społecznej teren zieleni naturalnej
maksymalna nadziemna intensywnosc zabudowy	0.6
maksymalny udzial powierzchni zabudowy	30%
maksymalna wysokosc zabudowy	9.5 m
minimalny udzial powierzchni biologicznie czynnej	50%
geometria	
plan	https://www.gov.pl/zagospodarowanieprzestrzenne/app/AktPlanowaniaPrzestrzennego/PL.ZIPPZP.12030/280905-POG/1POG

strefa planistyczna	PL.ZIPPZP.12030_280905-POG_1POG-13SZ_20260625T220000
identifier	https://www.gov.pl/zagospodarowanieprzestrzenne/app/StrefaPlanistyczna/PL.ZIPPZP.12030/280905-POG/1POG-13SZ/20260625T220000
przestrzen nazw	PL.ZIPPZP.12030/280905-POG
lokalny id	1POG-13SZ
wersja id	20260625T220000
poczatek wersji obiektu	2026-06-25T22:00
nazwa	strefa wielofunkcyjna z zabudową zagrodową
oznaczenie	13SZ
symbol	SZ
obowiazuje od	2026-06-26
obowiazuje do	obecnie
status	w opracowaniu https://inspire.ec.europa.eu/codelist/ProcessStepGeneralValue/elaboration
charakter ustalenia	ogólnie wiążące https://inspire.ec.europa.eu/codelist/RegulationNatureValue/generallyBinding
profil podstawowy	teren zabudowy zagrodowej teren produkcji w gospodarstwach rolnych teren akwakultury i obsługi rybactwa teren komunikacji

	teren zieleni urządzonej teren ogrodów działkowych teren infrastruktury technicznej
profil dodatkowy	teren lasu teren rolnictwa z zakazem zabudowy teren usług teren wielkotowarowej produkcji rolnej teren wód teren zieleni naturalnej
maksymalna nadziemna intensywnosc zabudowy	0.5
maksymalny udzial powierzchni zabudowy	30%
maksymalna wysokosc zabudowy	10.0 m
minimalny udzial powierzchni biologicznie czynnej	50%
geometria	
plan	https://www.gov.pl/zagospodarowanieprzestrzenne/app/AktPlanowaniaPrzestrzennego/PL.ZIPPZP.12030/280905-POG/1POG

strefa planistyczna	PL.ZIPPZP.12030_280905-POG_1POG-13SJ_20260625T220000
identifier	https://www.gov.pl/zagospodarowanieprzestrzenne/app/StrefaPlanistyczna/PL.ZIPPZP.12030/280905-POG/1POG-13SJ/20260625T220000
przestrzen nazw	PL.ZIPPZP.12030/280905-POG
lokalny id	1POG-13SJ
wersja id	20260625T220000
poczatek wersji obiektu	2026-06-25T22:00
nazwa	strefa wielofunkcyjna z zabudową mieszkaniową jednorodzinną
oznaczenie	13SJ
symbol	SJ
obowiazuje od	2026-06-26
obowiazuje do	obecnie
status	w opracowaniu https://inspire.ec.europa.eu/codelist/ProcessStepGeneralValue/elaboration
charakter ustalenia	ogólnie wiążące https://inspire.ec.europa.eu/codelist/RegulationNatureValue/generallyBinding

profil podstawowy	teren zabudowy mieszkaniowej jednorodzinnej teren usług teren komunikacji teren zieleni urządzonej teren ogrodów działkowych teren infrastruktury technicznej
profil dodatkowy	teren lasu teren wód teren zieleni naturalnej
maksymalna nadziemna intensywnosc zabudowy	0.5
maksymalny udzial powierzchni zabudowy	30%
maksymalna wysokosc zabudowy	10.0 m
minimalny udzial powierzchni biologicznie czynnej	50%
geometria	
plan	https://www.gov.pl/zagospodarowanieprzestrzenne/app/AktPlanowaniaPrzestrzennego/PL.ZIPPZP.12030/280905-POG/1POG

strefa planistyczna	PL.ZIPPZP.12030_280905-POG_1POG-13SR_20260625T220000
identifier	https://www.gov.pl/zagospodarowanieprzestrzenne/app/StrefaPlanistyczna/PL.ZIPPZP.12030/280905-POG/1POG-13SR/20260625T220000
przestrzen nazw	PL.ZIPPZP.12030/280905-POG
lokalny id	1POG-13SR
wersja id	20260625T220000
poczatek wersji obiektu	2026-06-25T22:00
nazwa	strefa produkcji rolniczej
oznaczenie	13SR
symbol	SR
obowiazuje od	2026-06-26
obowiazuje do	obecnie
status	w opracowaniu https://inspire.ec.europa.eu/codelist/ProcessStepGeneralValue/elaboration
charakter ustalenia	ogólnie wiążące https://inspire.ec.europa.eu/codelist/RegulationNatureValue

	/generallyBinding
profil podstawowy	teren produkcji w gospodarstwach rolnych teren wielkotowarowej produkcji rolnej teren akwakultury i obsługi rybactwa teren komunikacji teren ogrodów działkowych teren infrastruktury technicznej
profil dodatkowy	teren lasu teren rolnictwa z zakazem zabudowy teren wód teren zieleni naturalnej teren zieleni urządzonej
maksymalna nadziemna intensywnosc zabudowy	0.5
maksymalny udzial powierzchni zabudowy	25%
maksymalna wysokosc zabudowy	20.0 m
minimalny udzial powierzchni biologicznie czynnej	40%
geometria	
plan	https://www.gov.pl/zagospodarowanieprzestrzenne/app/AktPlanowaniaPrzestrzennego/PL.ZIPPZP.12030/280905-POG/1POG
strefa planistyczna	PL.ZIPPZP.12030_280905-POG_1POG-13SP_20260625T220000
identifier	https://www.gov.pl/zagospodarowanieprzestrzenne/app/StrefaPlanistyczna/PL.ZIPPZP.12030/280905-POG/1POG-13SP/20260625T220000
przestrzen nazw	PL.ZIPPZP.12030/280905-POG
lokalny id	1POG-13SP
wersja id	20260625T220000
poczatek wersji obiektu	2026-06-25T22:00
nazwa	strefa gospodarcza
oznaczenie	13SP
symbol	SP
obowiazuje od	2026-06-26
obowiazuje do	obecnie
status	w opracowaniu https://inspire.ec.europa.eu/codelist/ProcessStepGeneralValue/elaboration

charakter ustalenia	ogólnie wiążące https://inspire.ec.europa.eu/codelist/RegulationNatureValue/generallyBinding
profil podstawowy	teren produkcji teren komunikacji teren zieleni urządzonej teren ogrodów działkowych teren infrastruktury technicznej
profil dodatkowy	teren lasu teren usług teren wód teren zieleni naturalnej
maksymalna nadziemna intensywnosc zabudowy	2
maksymalny udzial powierzchni zabudowy	60%
maksymalna wysokosc zabudowy	30.0 m
minimalny udzial powierzchni biologicznie czynnej	20%
geometria	
plan	https://www.gov.pl/zagospodarowanieprzestrzenne/app/AktPlanowaniaPrzestrzennego/PL.ZIPPZP.12030/280905-POG/1POG

strefa planistyczna	PL.ZIPPZP.12030_280905-POG_1POG-13SO_20260625T220000
identifier	https://www.gov.pl/zagospodarowanieprzestrzenne/app/StrefaPlanistyczna/PL.ZIPPZP.12030/280905-POG/1POG-13SO/20260625T220000
przestrzen nazw	PL.ZIPPZP.12030/280905-POG
lokalny id	1POG-13SO
wersja id	20260625T220000
poczatek wersji obiektu	2026-06-25T22:00
nazwa	strefa otwarta
oznaczenie	13SO
symbol	SO
obowiazuje od	2026-06-26
obowiazuje do	obecnie
status	w opracowaniu https://inspire.ec.europa.eu/codelist/ProcessStepGeneralValue

	/elaboration
charakter ustalenia	ogólnie wiążące https://inspire.ec.europa.eu/codelist/RegulationNatureValue/generallyBinding
profil podstawowy	teren rolnictwa z zakazem zabudowy teren lasu teren zieleni naturalnej teren wód teren komunikacji teren ogrodów działkowych teren infrastruktury technicznej
geometria	
plan	https://www.gov.pl/zagospodarowanieprzestrzenne/app/AktPlanowaniaPrzestrzennego/PL.ZIPPZP.12030/280905-POG/1POG

strefa planistyczna	PL.ZIPPZP.12030_280905-POG_1POG-13SU_20260625T220000
identifier	https://www.gov.pl/zagospodarowanieprzestrzenne/app/StrefaPlanistyczna/PL.ZIPPZP.12030/280905-POG/1POG-13SU/20260625T220000
przestrzen nazw	PL.ZIPPZP.12030/280905-POG
lokalny id	1POG-13SU
wersja id	20260625T220000
poczatek wersji obiektu	2026-06-25T22:00
nazwa	strefa usługowa
oznaczenie	13SU
symbol	SU
obowiazuje od	2026-06-26
obowiazuje do	obecnie
status	w opracowaniu https://inspire.ec.europa.eu/codelist/ProcessStepGeneralValue/elaboration
charakter ustalenia	ogólnie wiążące https://inspire.ec.europa.eu/codelist/RegulationNatureValue/generallyBinding
profil podstawowy	teren usług teren komunikacji teren zieleni urządzonej teren ogrodów działkowych teren infrastruktury technicznej

profil dodatkowy	teren lasu teren wód teren zieleni naturalnej
maksymalna nadziemna intensywnosc zabudowy	1
maksymalny udzial powierzchni zabudowy	60%
maksymalna wysokosc zabudowy	20.0 m
minimalny udzial powierzchni biologicznie czynnej	20%
geometria	
plan	https://www.gov.pl/zagospodarowanieprzestrzenne/app/AktPlanowaniaPrzestrzennego/PL.ZIPPZP.12030/280905-POG/1POG

strefa planistyczna	PL.ZIPPZP.12030_280905-POG_1POG-13SN_20260625T220000
identifier	https://www.gov.pl/zagospodarowanieprzestrzenne/app/StrefaPlanistyczna/PL.ZIPPZP.12030/280905-POG/1POG-13SN/20260625T220000
przestrzen nazw	PL.ZIPPZP.12030/280905-POG
lokalny id	1POG-13SN
wersja id	20260625T220000
poczatek wersji obiektu	2026-06-25T22:00
nazwa	strefa zieleni i rekreacji
oznaczenie	13SN
symbol	SN
obowiazuje od	2026-06-26
obowiazuje do	obecnie
status	w opracowaniu https://inspire.ec.europa.eu/codelist/ProcessStepGeneralValue/elaboration
charakter ustalenia	ogólnie wiążące https://inspire.ec.europa.eu/codelist/RegulationNatureValue/generallyBinding
profil podstawowy	teren zieleni urządzonej teren plaży teren wód teren komunikacji teren ogrodów działkowych teren infrastruktury technicznej

profil dodatkowy	teren lasu teren usług edukacji teren usług gastronomii teren usług handlu detalicznego teren usług kultury i rozrywki teren usług nauki teren usług sportu i rekreacji teren usług turystyki teren usług zdrowia i pomocy społecznej teren zieleni naturalnej
maksymalna nadziemna intensywnosc zabudowy	0.3
maksymalny udzial powierzchni zabudowy	30%
maksymalna wysokosc zabudowy	6.5 m
minimalny udzial powierzchni biologicznie czynnej	50%
geometria	
plan	https://www.gov.pl/zagospodarowanieprzestrzenne/app/AktPlanowaniaPrzestrzennego/PL.ZIPPZP.12030/280905-POG/1POG

strefa planistyczna	PL.ZIPPZP.12030_280905-POG_1POG-13SW_20260625T220000
identifier	https://www.gov.pl/zagospodarowanieprzestrzenne/app/StrefaPlanistyczna/PL.ZIPPZP.12030/280905-POG/1POG-13SW/20260625T220000
przestrzen nazw	PL.ZIPPZP.12030/280905-POG
lokalny id	1POG-13SW
wersja id	20260625T220000
poczatek wersji obiektu	2026-06-25T22:00
nazwa	strefa wielofunkcyjna z zabudową mieszkaniową wielorodzinną
oznaczenie	13SW
symbol	SW
obowiazuje od	2026-06-26
obowiazuje do	obecnie
status	w opracowaniu https://inspire.ec.europa.eu/codelist/ProcessStepGeneralValue/elaboration
charakter ustalenia	ogólnie wiążące https://inspire.ec.europa.eu/codelist/RegulationNatureValue

	/generallyBinding
profil podstawowy	teren zabudowy mieszkaniowej wielorodzinnej teren usług teren komunikacji teren zieleni urządzonej teren ogrodów działkowych teren infrastruktury technicznej
profil dodatkowy	teren lasu teren wód teren zabudowy mieszkaniowej jednorodzinnej teren zieleni naturalnej
maksymalna nadziemna intensywnosc zabudowy	0.8
maksymalny udzial powierzchni zabudowy	50%
maksymalna wysokosc zabudowy	10.0 m
minimalny udzial powierzchni biologicznie czynnej	30%
geometria	
plan	https://www.gov.pl/zagospodarowanieprzestrzenne/app/AktPlanowaniaPrzestrzennego/PL.ZIPPZP.12030/280905-POG/1POG

strefa planistyczna	PL.ZIPPZP.12030_280905-POG_1POG-13SI_20260625T220000
identifier	https://www.gov.pl/zagospodarowanieprzestrzenne/app/StrefaPlanistyczna/PL.ZIPPZP.12030/280905-POG/1POG-13SI/20260625T220000
przestrzen nazw	PL.ZIPPZP.12030/280905-POG
lokalny id	1POG-13SI
wersja id	20260625T220000
poczatek wersji obiektu	2026-06-25T22:00
nazwa	strefa infrastrukturalna
oznaczenie	13SI
symbol	SI
obowiazuje od	2026-06-26
obowiazuje do	obecnie
status	w opracowaniu https://inspire.ec.europa.eu/codelist/ProcessStepGeneralValue/elaboration

charakter ustalenia	ogólnie wiążące https://inspire.ec.europa.eu/codelist/RegulationNatureValue/generallyBinding
profil podstawowy	teren infrastruktury technicznej teren komunikacji teren ogrodów działkowych
profil dodatkowy	teren lasu teren produkcji teren usług teren wód teren zieleni naturalnej teren zieleni urządzonej
minimalny udzial powierzchni biologicznie czynnej	20%
geometria	
plan	https://www.gov.pl/zagospodarowanieprzestrzenne/app/AktPlanowaniaPrzestrzennego/PL.ZIPPZP.12030/280905-POG/1POG

strefa planistyczna	PL.ZIPPZP.12030_280905-POG_1POG-13SK_20260625T220000
identifier	https://www.gov.pl/zagospodarowanieprzestrzenne/app/StrefaPlanistyczna/PL.ZIPPZP.12030/280905-POG/1POG-13SK/20260625T220000
przestrzen nazw	PL.ZIPPZP.12030/280905-POG
lokalny id	1POG-13SK
wersja id	20260625T220000
poczatek wersji obiektu	2026-06-25T22:00
nazwa	strefa komunikacyjna
oznaczenie	13SK
symbol	SK
obowiazuje od	2026-06-26
obowiazuje do	obecnie
status	w opracowaniu https://inspire.ec.europa.eu/codelist/ProcessStepGeneralValue/elaboration
charakter ustalenia	ogólnie wiążące https://inspire.ec.europa.eu/codelist/RegulationNatureValue/generallyBinding
profil podstawowy	teren autostrady teren drogi ekspresowej

	teren drogi głównej ruchu przyspieszonego teren drogi głównej teren komunikacji kolejowej i szynowej teren komunikacji kolei linowej teren komunikacji wodnej teren komunikacji lotniczej teren obsługi komunikacji teren ogrodów działkowych teren infrastruktury technicznej
geometria	
plan	https://www.gov.pl/zagospodarowanieprzestrzenne/app/AktPlanowaniaPrzestrzennego/PL.ZIPPZP.12030/280905-POG/1POG
strefa planistyczna	PL.ZIPPZP.12030_280905-POG_1POG-14SZ_20260625T220000
identifier	https://www.gov.pl/zagospodarowanieprzestrzenne/app/StrefaPlanistyczna/PL.ZIPPZP.12030/280905-POG/1POG-14SZ/20260625T220000
przestrzen nazw	PL.ZIPPZP.12030/280905-POG
lokalny id	1POG-14SZ
wersja id	20260625T220000
poczatek wersji obiektu	2026-06-25T22:00
nazwa	strefa wielofunkcyjna z zabudową zagrodową
oznaczenie	14SZ
symbol	SZ
obowiazuje od	2026-06-26
obowiazuje do	obecnie
status	w opracowaniu https://inspire.ec.europa.eu/codelist/ProcessStepGeneralValue/elaboration
charakter ustalenia	ogólnie wiążące https://inspire.ec.europa.eu/codelist/RegulationNatureValue/generallyBinding
profil podstawowy	teren zabudowy zagrodowej teren produkcji w gospodarstwach rolnych teren akwakultury i obsługi rybactwa teren komunikacji teren zieleni urządzonej teren ogrodów działkowych teren infrastruktury technicznej
profil dodatkowy	teren lasu teren rolnictwa z zakazem zabudowy

	teren usług teren wielkotowarowej produkcji rolnej teren wód teren zieleni naturalnej
maksymalna nadziemna intensywnosc zabudowy	0.5
maksymalny udzial powierzchni zabudowy	30%
maksymalna wysokosc zabudowy	10.0 m
minimalny udzial powierzchni biologicznie czynnej	50%
geometria	
plan	https://www.gov.pl/zagospodarowanieprzestrzenne/app/AktPlanowaniaPrzestrzennego/PL.ZIPPZP.12030/280905-POG/1POG

strefa planistyczna	PL.ZIPPZP.12030_280905-POG_1POG-14SJ_20260625T220000
identifier	https://www.gov.pl/zagospodarowanieprzestrzenne/app/StrefaPlanistyczna/PL.ZIPPZP.12030/280905-POG/1POG-14SJ/20260625T220000
przestrzen nazw	PL.ZIPPZP.12030/280905-POG
lokalny id	1POG-14SJ
wersja id	20260625T220000
poczatek wersji obiektu	2026-06-25T22:00
nazwa	strefa wielofunkcyjna z zabudową mieszkaniową jednorodzinną
oznaczenie	14SJ
symbol	SJ
obowiazuje od	2026-06-26
obowiazuje do	obecnie
status	w opracowaniu https://inspire.ec.europa.eu/codelist/ProcessStepGeneralValue/elaboration
charakter ustalenia	ogólnie wiążące https://inspire.ec.europa.eu/codelist/RegulationNatureValue/generallyBinding
profil podstawowy	teren zabudowy mieszkaniowej jednorodzinnej teren usług teren komunikacji teren zieleni urządzonej

	teren ogrodów działkowych teren infrastruktury technicznej
profil dodatkowy	teren lasu teren wód teren zieleni naturalnej
maksymalna nadziemna intensywnosc zabudowy	0.5
maksymalny udzial powierzchni zabudowy	25%
maksymalna wysokosc zabudowy	10.0 m
minimalny udzial powierzchni biologicznie czynnej	60%
geometria	
plan	https://www.gov.pl/zagospodarowanieprzestrzenne/app/AktPlanowaniaPrzestrzennego/PL.ZIPPZP.12030/280905-POG/1POG

strefa planistyczna	PL.ZIPPZP.12030_280905-POG_1POG-14SR_20260625T220000
identifier	https://www.gov.pl/zagospodarowanieprzestrzenne/app/StrefaPlanistyczna/PL.ZIPPZP.12030/280905-POG/1POG-14SR/20260625T220000
przestrzen nazw	PL.ZIPPZP.12030/280905-POG
lokalny id	1POG-14SR
wersja id	20260625T220000
poczatek wersji obiektu	2026-06-25T22:00
nazwa	strefa produkcji rolniczej
oznaczenie	14SR
symbol	SR
obowiazuje od	2026-06-26
obowiazuje do	obecnie
status	w opracowaniu https://inspire.ec.europa.eu/codelist/ProcessStepGeneralValue/elaboration
charakter ustalenia	ogólnie wiążące https://inspire.ec.europa.eu/codelist/RegulationNatureValue/generallyBinding
profil podstawowy	teren produkcji w gospodarstwach rolnych teren wielkotowarowej produkcji rolnej teren akwakultury i obsługi rybactwa

	teren komunikacji teren ogrodów działkowych teren infrastruktury technicznej
profil dodatkowy	teren biogazowni teren elektrowni słonecznej teren elektrowni wiatrowej teren lasu teren rolnictwa z zakazem zabudowy teren wód teren zieleni naturalnej teren zieleni urządzonej
maksymalna nadziemna intensywnosc zabudowy	0.1
maksymalny udzial powierzchni zabudowy	5%
maksymalna wysokosc zabudowy	250.0 m
minimalny udzial powierzchni biologicznie czynnej	90%
geometria	
plan	https://www.gov.pl/zagospodarowanieprzestrzenne/app/AktPlanowaniaPrzestrzennego/PL.ZIPPZP.12030/280905-POG/1POG

strefa planistyczna	PL.ZIPPZP.12030_280905-POG_1POG-14SW_20260625T220000
identifier	https://www.gov.pl/zagospodarowanieprzestrzenne/app/StrefaPlanistyczna/PL.ZIPPZP.12030/280905-POG/1POG-14SW/20260625T220000
przestrzen nazw	PL.ZIPPZP.12030/280905-POG
lokalny id	1POG-14SW
wersja id	20260625T220000
poczatek wersji obiektu	2026-06-25T22:00
nazwa	strefa wielofunkcyjna z zabudową mieszkaniową wielorodzinną
oznaczenie	14SW
symbol	SW
obowiazuje od	2026-06-26
obowiazuje do	obecnie
status	w opracowaniu https://inspire.ec.europa.eu/codelist/ProcessStepGeneralValue/elaboration
charakter ustalenia	ogólnie wiążące

	https://inspire.ec.europa.eu/codelist/RegulationNatureValue/generallyBinding
profil podstawowy	teren zabudowy mieszkaniowej wielorodzinnej teren usług teren komunikacji teren zieleni urządzonej teren ogrodów działkowych teren infrastruktury technicznej
profil dodatkowy	teren zabudowy mieszkaniowej jednorodzinnej teren zieleni naturalnej
maksymalna nadziemna intensywnosc zabudowy	0.5
maksymalny udzial powierzchni zabudowy	30%
maksymalna wysokosc zabudowy	12.0 m
minimalny udzial powierzchni biologicznie czynnej	50%
geometria	
plan	https://www.gov.pl/zagospodarowanieprzestrzenne/app/AktPlanowaniaPrzestrzennego/PL.ZIPPZP.12030/280905-POG/1POG
strefa planistyczna	PL.ZIPPZP.12030_280905-POG_1POG-14SP_20260625T220000
identifier	https://www.gov.pl/zagospodarowanieprzestrzenne/app/StrefaPlanistyczna/PL.ZIPPZP.12030/280905-POG/1POG-14SP/20260625T220000
przestrzen nazw	PL.ZIPPZP.12030/280905-POG
lokalny id	1POG-14SP
wersja id	20260625T220000
poczatek wersji obiektu	2026-06-25T22:00
nazwa	strefa gospodarcza
oznaczenie	14SP
symbol	SP
obowiazuje od	2026-06-26
obowiazuje do	obecnie
status	w opracowaniu https://inspire.ec.europa.eu/codelist/ProcessStepGeneralValue/elaboration
charakter ustalenia	ogólnie wiążące

	https://inspire.ec.europa.eu/codelist/RegulationNatureValue/generallyBinding
profil podstawowy	teren produkcji teren komunikacji teren zieleni urządzonej teren ogrodów działkowych teren infrastruktury technicznej
profil dodatkowy	teren lasu teren usług teren wód teren zieleni naturalnej
maksymalna nadziemna intensywnosc zabudowy	1
maksymalny udzial powierzchni zabudowy	70%
maksymalna wysokosc zabudowy	14.0 m
minimalny udzial powierzchni biologicznie czynnej	30%
geometria	
plan	https://www.gov.pl/zagospodarowanieprzestrzenne/app/AktPlanowaniaPrzestrzennego/PL.ZIPPZP.12030/280905-POG/1POG

strefa planistyczna	PL.ZIPPZP.12030_280905-POG_1POG-14SO_20260625T220000
identifier	https://www.gov.pl/zagospodarowanieprzestrzenne/app/StrefaPlanistyczna/PL.ZIPPZP.12030/280905-POG/1POG-14SO/20260625T220000
przestrzen nazw	PL.ZIPPZP.12030/280905-POG
lokalny id	1POG-14SO
wersja id	20260625T220000
poczatek wersji obiektu	2026-06-25T22:00
nazwa	strefa otwarta
oznaczenie	14SO
symbol	SO
obowiazuje od	2026-06-26
obowiazuje do	obecnie
status	w opracowaniu https://inspire.ec.europa.eu/codelist/ProcessStepGeneralValue/elaboration

charakter ustalenia	ogólnie wiążące https://inspire.ec.europa.eu/codelist/RegulationNatureValue/generallyBinding
profil podstawowy	teren rolnictwa z zakazem zabudowy teren lasu teren zieleni naturalnej teren wód teren komunikacji teren ogrodów działkowych teren infrastruktury technicznej
geometria	
plan	https://www.gov.pl/zagospodarowanieprzestrzenne/app/AktPlanowaniaPrzestrzennego/PL.ZIPPZP.12030/280905-POG/1POG

strefa planistyczna	PL.ZIPPZP.12030_280905-POG_1POG-14SU_20260625T220000
identifier	https://www.gov.pl/zagospodarowanieprzestrzenne/app/StrefaPlanistyczna/PL.ZIPPZP.12030/280905-POG/1POG-14SU/20260625T220000
przestrzen nazw	PL.ZIPPZP.12030/280905-POG
lokalny id	1POG-14SU
wersja id	20260625T220000
poczatek wersji obiektu	2026-06-25T22:00
nazwa	strefa usługowa
oznaczenie	14SU
symbol	SU
obowiazuje od	2026-06-26
obowiazuje do	obecnie
status	w opracowaniu https://inspire.ec.europa.eu/codelist/ProcessStepGeneralValue/elaboration
charakter ustalenia	ogólnie wiążące https://inspire.ec.europa.eu/codelist/RegulationNatureValue/generallyBinding
profil podstawowy	teren usług teren komunikacji teren zieleni urządzonej teren ogrodów działkowych teren infrastruktury technicznej
profil dodatkowy	teren lasu teren wód

	teren zieleni naturalnej
maksymalna nadziemna intensywnosc zabudowy	1
maksymalny udzial powierzchni zabudowy	60%
maksymalna wysokosc zabudowy	12.0 m
minimalny udzial powierzchni biologicznie czynnej	20%
geometria	
plan	https://www.gov.pl/zagospodarowanieprzestrzenne/app/AktPlanowaniaPrzestrzennego/PL.ZIPPZP.12030/280905-POG/1POG

strefa planistyczna	PL.ZIPPZP.12030_280905-POG_1POG-14SN_20260625T220000
identifier	https://www.gov.pl/zagospodarowanieprzestrzenne/app/StrefaPlanistyczna/PL.ZIPPZP.12030/280905-POG/1POG-14SN/20260625T220000
przestrzen nazw	PL.ZIPPZP.12030/280905-POG
lokalny id	1POG-14SN
wersja id	20260625T220000
poczatek wersji obiektu	2026-06-25T22:00
nazwa	strefa zieleni i rekreacji
oznaczenie	14SN
symbol	SN
obowiazuje od	2026-06-26
obowiazuje do	obecnie
status	w opracowaniu https://inspire.ec.europa.eu/codelist/ProcessStepGeneralValue/elaboration
charakter ustalenia	ogólnie wiążące https://inspire.ec.europa.eu/codelist/RegulationNatureValue/generallyBinding
profil podstawowy	teren zieleni urządzonej teren plaży teren wód teren komunikacji teren ogrodów działkowych teren infrastruktury technicznej
profil dodatkowy	teren lasu

	teren usług edukacji teren usług gastronomii teren usług handlu detalicznego teren usług kultury i rozrywki teren usług nauki teren usług sportu i rekreacji teren usług turystyki teren usług zdrowia i pomocy społecznej teren zieleni naturalnej
maksymalna nadziemna intensywnosc zabudowy	0.1
maksymalny udzial powierzchni zabudowy	10%
maksymalna wysokosc zabudowy	5.0 m
minimalny udzial powierzchni biologicznie czynnej	90%
geometria	
plan	https://www.gov.pl/zagospodarowanieprzestrzenne/app/AktPlanowaniaPrzestrzennego/PL.ZIPPZP.12030/280905-POG/1POG
strefa planistyczna	PL.ZIPPZP.12030_280905-POG_1POG-14SI_20260625T220000
identifier	https://www.gov.pl/zagospodarowanieprzestrzenne/app/StrefaPlanistyczna/PL.ZIPPZP.12030/280905-POG/1POG-14SI/20260625T220000
przestrzen nazw	PL.ZIPPZP.12030/280905-POG
lokalny id	1POG-14SI
wersja id	20260625T220000
poczatek wersji obiektu	2026-06-25T22:00
nazwa	strefa infrastrukturalna
oznaczenie	14SI
symbol	SI
obowiazuje od	2026-06-26
obowiazuje do	obecnie
status	w opracowaniu https://inspire.ec.europa.eu/codelist/ProcessStepGeneralValue/elaboration
charakter ustalenia	ogólnie wiążące https://inspire.ec.europa.eu/codelist/RegulationNatureValue/generallyBinding

profil podstawowy	teren infrastruktury technicznej teren komunikacji teren ogrodów działkowych
profil dodatkowy	teren lasu teren produkcji teren usług teren wód teren zieleni naturalnej teren zieleni urządzonej
minimalny udzial powierzchni biologicznie czynnej	20%
geometria	
plan	https://www.gov.pl/zagospodarowanieprzestrzenne/app/AktPlanowaniaPrzestrzennego/PL.ZIPPZP.12030/280905-POG/1POG

strefa planistyczna	PL.ZIPPZP.12030_280905-POG_1POG-14SK_20260625T220000
identifier	https://www.gov.pl/zagospodarowanieprzestrzenne/app/StrefaPlanistyczna/PL.ZIPPZP.12030/280905-POG/1POG-14SK/20260625T220000
przestrzen nazw	PL.ZIPPZP.12030/280905-POG
lokalny id	1POG-14SK
wersja id	20260625T220000
poczatek wersji obiektu	2026-06-25T22:00
nazwa	strefa komunikacyjna
oznaczenie	14SK
symbol	SK
obowiazuje od	2026-06-26
obowiazuje do	obecnie
status	w opracowaniu https://inspire.ec.europa.eu/codelist/ProcessStepGeneralValue/elaboration
charakter ustalenia	ogólnie wiążące https://inspire.ec.europa.eu/codelist/RegulationNatureValue/generallyBinding
profil podstawowy	teren autostrady teren drogi ekspresowej teren drogi głównej ruchu przyspieszonego teren drogi głównej teren komunikacji kolejowej i szynowej teren komunikacji kolei linowej

	teren komunikacji wodnej teren komunikacji lotniczej teren obsługi komunikacji teren ogrodów działkowych teren infrastruktury technicznej
geometria	
plan	https://www.gov.pl/zagospodarowanieprzestrzenne/app/AktPlanowaniaPrzestrzennego/PL.ZIPPZP.12030/280905-POG/1POG

strefa planistyczna	PL.ZIPPZP.12030_280905-POG_1POG-15SZ_20260625T220000
identifier	https://www.gov.pl/zagospodarowanieprzestrzenne/app/StrefaPlanistyczna/PL.ZIPPZP.12030/280905-POG/1POG-15SZ/20260625T220000
przestrzen nazw	PL.ZIPPZP.12030/280905-POG
lokalny id	1POG-15SZ
wersja id	20260625T220000
poczatek wersji obiektu	2026-06-25T22:00
nazwa	strefa wielofunkcyjna z zabudową zagrodową
oznaczenie	15SZ
symbol	SZ
obowiazuje od	2026-06-26
obowiazuje do	obecnie
status	w opracowaniu https://inspire.ec.europa.eu/codelist/ProcessStepGeneralValue/elaboration
charakter ustalenia	ogólnie wiążące https://inspire.ec.europa.eu/codelist/RegulationNatureValue/generallyBinding
profil podstawowy	teren zabudowy zagrodowej teren produkcji w gospodarstwach rolnych teren akwakultury i obsługi rybactwa teren komunikacji teren zieleni urządzonej teren ogrodów działkowych teren infrastruktury technicznej
profil dodatkowy	teren lasu teren rolnictwa z zakazem zabudowy teren usług teren wielkotowarowej produkcji rolnej teren wód teren zieleni naturalnej

maksymalna nadziemna intensywnosc zabudowy	0.5
maksymalny udzial powierzchni zabudowy	30%
maksymalna wysokosc zabudowy	10.0 m
minimalny udzial powierzchni biologicznie czynnej	50%
geometria	
plan	https://www.gov.pl/zagospodarowanieprzestrzenne/app/AktPlanowaniaPrzestrzennego/PL.ZIPPZP.12030/280905-POG/1POG

strefa planistyczna	PL.ZIPPZP.12030_280905-POG_1POG-15SJ_20260625T220000
identifier	https://www.gov.pl/zagospodarowanieprzestrzenne/app/StrefaPlanistyczna/PL.ZIPPZP.12030/280905-POG/1POG-15SJ/20260625T220000
przestrzen nazw	PL.ZIPPZP.12030/280905-POG
lokalny id	1POG-15SJ
wersja id	20260625T220000
poczatek wersji obiektu	2026-06-25T22:00
nazwa	strefa wielofunkcyjna z zabudową mieszkaniową jednorodzinną
oznaczenie	15SJ
symbol	SJ
obowiazuje od	2026-06-26
obowiazuje do	obecnie
status	w opracowaniu https://inspire.ec.europa.eu/codelist/ProcessStepGeneralValue/elaboration
charakter ustalenia	ogólnie wiążące https://inspire.ec.europa.eu/codelist/RegulationNatureValue/generallyBinding
profil podstawowy	teren zabudowy mieszkaniowej jednorodzinnej teren usług teren komunikacji teren zieleni urządzonej teren ogrodów działkowych teren infrastruktury technicznej
profil dodatkowy	teren lasu teren wód

	teren zieleni naturalnej
maksymalna nadziemna intensywnosc zabudowy	0.5
maksymalny udzial powierzchni zabudowy	25%
maksymalna wysokosc zabudowy	10.0 m
minimalny udzial powierzchni biologicznie czynnej	60%
geometria	
plan	https://www.gov.pl/zagospodarowanieprzestrzenne/app/AktPlanowaniaPrzestrzennego/PL.ZIPPZP.12030/280905-POG/1POG

strefa planistyczna	PL.ZIPPZP.12030_280905-POG_1POG-15SR_20260625T220000
identifier	https://www.gov.pl/zagospodarowanieprzestrzenne/app/StrefaPlanistyczna/PL.ZIPPZP.12030/280905-POG/1POG-15SR/20260625T220000
przestrzen nazw	PL.ZIPPZP.12030/280905-POG
lokalny id	1POG-15SR
wersja id	20260625T220000
poczatek wersji obiektu	2026-06-25T22:00
nazwa	strefa produkcji rolniczej
oznaczenie	15SR
symbol	SR
obowiazuje od	2026-06-26
obowiazuje do	obecnie
status	w opracowaniu https://inspire.ec.europa.eu/codelist/ProcessStepGeneralValue/elaboration
charakter ustalenia	ogólnie wiążące https://inspire.ec.europa.eu/codelist/RegulationNatureValue/generallyBinding
profil podstawowy	teren produkcji w gospodarstwach rolnych teren wielkotowarowej produkcji rolnej teren akwakultury i obsługi rybactwa teren komunikacji teren ogrodów działkowych teren infrastruktury technicznej
profil dodatkowy	teren elektrowni wodnej

	teren lasu teren rolnictwa z zakazem zabudowy teren wód teren zieleni naturalnej teren zieleni urządzonej
maksymalna nadziemna intensywnosc zabudowy	0.4
maksymalny udzial powierzchni zabudowy	20%
maksymalna wysokosc zabudowy	8.5 m
minimalny udzial powierzchni biologicznie czynnej	70%
geometria	
plan	https://www.gov.pl/zagospodarowanieprzestrzenne/app/AktPlanowaniaPrzestrzennego/PL.ZIPPZP.12030/280905-POG/1POG

strefa planistyczna	PL.ZIPPZP.12030_280905-POG_1POG-15SW_20260625T220000
identifier	https://www.gov.pl/zagospodarowanieprzestrzenne/app/StrefaPlanistyczna/PL.ZIPPZP.12030/280905-POG/1POG-15SW/20260625T220000
przestrzen nazw	PL.ZIPPZP.12030/280905-POG
lokalny id	1POG-15SW
wersja id	20260625T220000
poczatek wersji obiektu	2026-06-25T22:00
nazwa	strefa wielofunkcyjna z zabudową mieszkaniową wielorodzinną
oznaczenie	15SW
symbol	SW
obowiazuje od	2026-06-26
obowiazuje do	obecnie
status	w opracowaniu https://inspire.ec.europa.eu/codelist/ProcessStepGeneralValue/elaboration
charakter ustalenia	ogólnie wiążące https://inspire.ec.europa.eu/codelist/RegulationNatureValue/generallyBinding
profil podstawowy	teren zabudowy mieszkaniowej wielorodzinnej teren usług teren komunikacji teren zieleni urządzonej

	teren ogrodów działkowych teren infrastruktury technicznej
profil dodatkowy	teren zabudowy mieszkaniowej jednorodzinnej teren zieleni naturalnej
maksymalna nadziemna intensywnosc zabudowy	0.5
maksymalny udzial powierzchni zabudowy	30%
maksymalna wysokosc zabudowy	12.0 m
minimalny udzial powierzchni biologicznie czynnej	50%
geometria	
plan	https://www.gov.pl/zagospodarowanieprzestrzenne/app/AktPlanowaniaPrzestrzennego/PL.ZIPPZP.12030/280905-POG/1POG

strefa planistyczna	PL.ZIPPZP.12030_280905-POG_1POG-15SP_20260625T220000
identifier	https://www.gov.pl/zagospodarowanieprzestrzenne/app/StrefaPlanistyczna/PL.ZIPPZP.12030/280905-POG/1POG-15SP/20260625T220000
przestrzen nazw	PL.ZIPPZP.12030/280905-POG
lokalny id	1POG-15SP
wersja id	20260625T220000
poczatek wersji obiektu	2026-06-25T22:00
nazwa	strefa gospodarcza
oznaczenie	15SP
symbol	SP
obowiazuje od	2026-06-26
obowiazuje do	obecnie
status	w opracowaniu https://inspire.ec.europa.eu/codelist/ProcessStepGeneralValue/elaboration
charakter ustalenia	ogólnie wiążące https://inspire.ec.europa.eu/codelist/RegulationNatureValue/generallyBinding
profil podstawowy	teren produkcji teren komunikacji teren zieleni urządzonej

	teren ogrodów działkowych teren infrastruktury technicznej
profil dodatkowy	teren lasu teren usług teren wód teren zieleni naturalnej
maksymalna nadziemna intensywnosc zabudowy	1
maksymalny udzial powierzchni zabudowy	70%
maksymalna wysokosc zabudowy	14.0 m
minimalny udzial powierzchni biologicznie czynnej	20%
geometria	
plan	https://www.gov.pl/zagospodarowanieprzestrzenne/app/AktPlanowaniaPrzestrzennego/PL.ZIPPZP.12030/280905-POG/1POG

strefa planistyczna	PL.ZIPPZP.12030_280905-POG_1POG-15SO_20260625T220000
identifier	https://www.gov.pl/zagospodarowanieprzestrzenne/app/StrefaPlanistyczna/PL.ZIPPZP.12030/280905-POG/1POG-15SO/20260625T220000
przestrzen nazw	PL.ZIPPZP.12030/280905-POG
lokalny id	1POG-15SO
wersja id	20260625T220000
poczatek wersji obiektu	2026-06-25T22:00
nazwa	strefa otwarta
oznaczenie	15SO
symbol	SO
obowiazuje od	2026-06-26
obowiazuje do	obecnie
status	w opracowaniu https://inspire.ec.europa.eu/codelist/ProcessStepGeneralValue/elaboration
charakter ustalenia	ogólnie wiążące https://inspire.ec.europa.eu/codelist/RegulationNatureValue/generallyBinding
profil podstawowy	teren rolnictwa z zakazem zabudowy teren lasu

	teren zieleni naturalnej teren wód teren komunikacji teren ogrodów działkowych teren infrastruktury technicznej
geometria	
plan	https://www.gov.pl/zagospodarowanieprzestrzenne/app/AktPlanowaniaPrzestrzennego/PL.ZIPPZP.12030/280905-POG/1POG

strefa planistyczna	PL.ZIPPZP.12030_280905-POG_1POG-15SU_20260625T220000
identifier	https://www.gov.pl/zagospodarowanieprzestrzenne/app/StrefaPlanistyczna/PL.ZIPPZP.12030/280905-POG/1POG-15SU/20260625T220000
przestrzen nazw	PL.ZIPPZP.12030/280905-POG
lokalny id	1POG-15SU
wersja id	20260625T220000
poczatek wersji obiektu	2026-06-25T22:00
nazwa	strefa usługowa
oznaczenie	15SU
symbol	SU
obowiazuje od	2026-06-26
obowiazuje do	obecnie
status	w opracowaniu https://inspire.ec.europa.eu/codelist/ProcessStepGeneralValue/elaboration
charakter ustalenia	ogólnie wiążące https://inspire.ec.europa.eu/codelist/RegulationNatureValue/generallyBinding
profil podstawowy	teren usług teren komunikacji teren zieleni urządzonej teren ogrodów działkowych teren infrastruktury technicznej
profil dodatkowy	teren lasu teren wód teren zieleni naturalnej
maksymalna nadziemna intensywnosc zabudowy	1.8
maksymalny udzial powierzchni	

zabudowy	60%
maksymalna wysokosc zabudowy	9.0 m
minimalny udzial powierzchni biologicznie czynnej	5%
geometria	
plan	https://www.gov.pl/zagospodarowanieprzestrzenne/app/AktPlanowaniaPrzestrzennego/PL.ZIPPZP.12030/280905-POG/1POG

strefa planistyczna	PL.ZIPPZP.12030_280905-POG_1POG-15SN_20260625T220000
identifier	https://www.gov.pl/zagospodarowanieprzestrzenne/app/StrefaPlanistyczna/PL.ZIPPZP.12030/280905-POG/1POG-15SN/20260625T220000
przestrzen nazw	PL.ZIPPZP.12030/280905-POG
lokalny id	1POG-15SN
wersja id	20260625T220000
poczatek wersji obiektu	2026-06-25T22:00
nazwa	strefa zieleni i rekreacji
oznaczenie	15SN
symbol	SN
obowiazuje od	2026-06-26
obowiazuje do	obecnie
status	w opracowaniu https://inspire.ec.europa.eu/codelist/ProcessStepGeneralValue/elaboration
charakter ustalenia	ogólnie wiążące https://inspire.ec.europa.eu/codelist/RegulationNatureValue/generallyBinding
profil podstawowy	teren zieleni urządzonej teren plaży teren wód teren komunikacji teren ogrodów działkowych teren infrastruktury technicznej
profil dodatkowy	teren lasu teren usług edukacji teren usług gastronomii teren usług handlu detalicznego teren usług kultury i rozrywki teren usług nauki

	teren usług sportu i rekreacji teren usług turystyki teren usług zdrowia i pomocy społecznej teren zieleni naturalnej
maksymalna nadziemna intensywnosc zabudowy	0.1
maksymalny udzial powierzchni zabudowy	10%
maksymalna wysokosc zabudowy	5.0 m
minimalny udzial powierzchni biologicznie czynnej	90%
geometria	
plan	https://www.gov.pl/zagospodarowanieprzestrzenne/app/AktPlanowaniaPrzestrzennego/PL.ZIPPZP.12030/280905-POG/1POG

strefa planistyczna	PL.ZIPPZP.12030_280905-POG_1POG-15SI_20260625T220000
identifier	https://www.gov.pl/zagospodarowanieprzestrzenne/app/StrefaPlanistyczna/PL.ZIPPZP.12030/280905-POG/1POG-15SI/20260625T220000
przestrzen nazw	PL.ZIPPZP.12030/280905-POG
lokalny id	1POG-15SI
wersja id	20260625T220000
poczatek wersji obiektu	2026-06-25T22:00
nazwa	strefa infrastrukturalna
oznaczenie	15SI
symbol	SI
obowiazuje od	2026-06-26
obowiazuje do	obecnie
status	w opracowaniu https://inspire.ec.europa.eu/codelist/ProcessStepGeneralValue/elaboration
charakter ustalenia	ogólnie wiążące https://inspire.ec.europa.eu/codelist/RegulationNatureValue/generallyBinding
profil podstawowy	teren infrastruktury technicznej teren komunikacji teren ogrodów działkowych
profil dodatkowy	teren lasu

	teren produkcji teren usług teren wód teren zieleni naturalnej teren zieleni urządzonej
minimalny udzial powierzchni biologicznie czynnej	20%
geometria	
plan	https://www.gov.pl/zagospodarowanieprzestrzenne/app/AktPlanowaniaPrzestrzennego/PL.ZIPPZP.12030/280905-POG/1POG

strefa planistyczna	PL.ZIPPZP.12030_280905-POG_1POG-15SK_20260625T220000
identifier	https://www.gov.pl/zagospodarowanieprzestrzenne/app/StrefaPlanistyczna/PL.ZIPPZP.12030/280905-POG/1POG-15SK/20260625T220000
przestrzen nazw	PL.ZIPPZP.12030/280905-POG
lokalny id	1POG-15SK
wersja id	20260625T220000
poczatek wersji obiektu	2026-06-25T22:00
nazwa	strefa komunikacyjna
oznaczenie	15SK
symbol	SK
obowiazuje od	2026-06-26
obowiazuje do	obecnie
status	w opracowaniu https://inspire.ec.europa.eu/codelist/ProcessStepGeneralValue/elaboration
charakter ustalenia	ogólnie wiążące https://inspire.ec.europa.eu/codelist/RegulationNatureValue/generallyBinding
profil podstawowy	teren autostrady teren drogi ekspresowej teren drogi głównej ruchu przyspieszonego teren drogi głównej teren komunikacji kolejowej i szynowej teren komunikacji kolei linowej teren komunikacji wodnej teren komunikacji lotniczej teren obsługi komunikacji

	teren ogrodów działkowych teren infrastruktury technicznej
geometria	
plan	https://www.gov.pl/zagospodarowanieprzestrzenne/app/AktPlanowaniaPrzestrzennego/PL.ZIPPZP.12030/280905-POG/1POG
strefa planistyczna	PL.ZIPPZP.12030_280905-POG_1POG-16SZ_20260625T220000
identifier	https://www.gov.pl/zagospodarowanieprzestrzenne/app/StrefaPlanistyczna/PL.ZIPPZP.12030/280905-POG/1POG-16SZ/20260625T220000
przestrzen nazw	PL.ZIPPZP.12030/280905-POG
lokalny id	1POG-16SZ
wersja id	20260625T220000
poczatek wersji obiektu	2026-06-25T22:00
nazwa	strefa wielofunkcyjna z zabudową zagrodową
oznaczenie	16SZ
symbol	SZ
obowiazuje od	2026-06-26
obowiazuje do	obecnie
status	w opracowaniu https://inspire.ec.europa.eu/codelist/ProcessStepGeneralValue/elaboration
charakter ustalenia	ogólnie wiążące https://inspire.ec.europa.eu/codelist/RegulationNatureValue/generallyBinding
profil podstawowy	teren zabudowy zagrodowej teren produkcji w gospodarstwach rolnych teren akwakultury i obsługi rybactwa teren komunikacji teren zieleni urządzonej teren ogrodów działkowych teren infrastruktury technicznej
profil dodatkowy	teren lasu teren rolnictwa z zakazem zabudowy teren usług teren wielkotowarowej produkcji rolnej teren wód teren zieleni naturalnej
maksymalna nadziemna intensywnosc zabudowy	0.5

maksymalny udzial powierzchni zabudowy	30%
maksymalna wysokosc zabudowy	10.0 m
minimalny udzial powierzchni biologicznie czynnej	50%
geometria	
plan	https://www.gov.pl/zagospodarowanieprzestrzenne/app/AktPlanowaniaPrzestrzennego/PL.ZIPPZP.12030/280905-POG/1POG

strefa planistyczna	PL.ZIPPZP.12030_280905-POG_1POG-16SJ_20260625T220000
identifier	https://www.gov.pl/zagospodarowanieprzestrzenne/app/StrefaPlanistyczna/PL.ZIPPZP.12030/280905-POG/1POG-16SJ/20260625T220000
przestrzen nazw	PL.ZIPPZP.12030/280905-POG
lokalny id	1POG-16SJ
wersja id	20260625T220000
poczatek wersji obiektu	2026-06-25T22:00
nazwa	strefa wielofunkcyjna z zabudową mieszkaniową jednorodzinną
oznaczenie	16SJ
symbol	SJ
obowiazuje od	2026-06-26
obowiazuje do	obecnie
status	w opracowaniu https://inspire.ec.europa.eu/codelist/ProcessStepGeneralValue/elaboration
charakter ustalenia	ogólnie wiążące https://inspire.ec.europa.eu/codelist/RegulationNatureValue/generallyBinding
profil podstawowy	teren zabudowy mieszkaniowej jednorodzinnej teren usług teren komunikacji teren zieleni urządzonej teren ogrodów działkowych teren infrastruktury technicznej
profil dodatkowy	teren lasu teren wód
maksymalna nadziemna intensywnosc zabudowy	0.4

maksymalny udzial powierzchni zabudowy	30%
maksymalna wysokosc zabudowy	8.5 m
minimalny udzial powierzchni biologicznie czynnej	60%
geometria	
plan	https://www.gov.pl/zagospodarowanieprzestrzenne/app/AktPlanowaniaPrzestrzennego/PL.ZIPPZP.12030/280905-POG/1POG

strefa planistyczna	PL.ZIPPZP.12030_280905-POG_1POG-16SN_20260625T220000
identifier	https://www.gov.pl/zagospodarowanieprzestrzenne/app/StrefaPlanistyczna/PL.ZIPPZP.12030/280905-POG/1POG-16SN/20260625T220000
przestrzen nazw	PL.ZIPPZP.12030/280905-POG
lokalny id	1POG-16SN
wersja id	20260625T220000
poczatek wersji obiektu	2026-06-25T22:00
nazwa	strefa zieleni i rekreacji
oznaczenie	16SN
symbol	SN
obowiazuje od	2026-06-26
obowiazuje do	obecnie
status	w opracowaniu https://inspire.ec.europa.eu/codelist/ProcessStepGeneralValue/elaboration
charakter ustalenia	ogólnie wiążące https://inspire.ec.europa.eu/codelist/RegulationNatureValue/generallyBinding
profil podstawowy	teren zieleni urządzonej teren plaży teren wód teren komunikacji teren ogrodów działkowych teren infrastruktury technicznej
minimalny udzial powierzchni biologicznie czynnej	80%
geometria	

plan	https://www.gov.pl/zagospodarowanieprzestrzenne/app/AktPlanowaniaPrzestrzennego/PL.ZIPPZP.12030/280905-POG/1POG

strefa planistyczna	PL.ZIPPZP.12030_280905-POG_1POG-16SP_20260625T220000
identifier	https://www.gov.pl/zagospodarowanieprzestrzenne/app/StrefaPlanistyczna/PL.ZIPPZP.12030/280905-POG/1POG-16SP/20260625T220000
przestrzen nazw	PL.ZIPPZP.12030/280905-POG
lokalny id	1POG-16SP
wersja id	20260625T220000
poczatek wersji obiektu	2026-06-25T22:00
nazwa	strefa gospodarcza
oznaczenie	16SP
symbol	SP
obowiazuje od	2026-06-26
obowiazuje do	obecnie
status	w opracowaniu https://inspire.ec.europa.eu/codelist/ProcessStepGeneralValue/elaboration
charakter ustalenia	ogólnie wiążące https://inspire.ec.europa.eu/codelist/RegulationNatureValue/generallyBinding
profil podstawowy	teren produkcji teren komunikacji teren zieleni urządzonej teren ogrodów działkowych teren infrastruktury technicznej
profil dodatkowy	teren lasu teren usług teren wód teren zieleni naturalnej
maksymalna nadziemna intensywnosc zabudowy	1.2
maksymalny udzial powierzchni zabudowy	60%
maksymalna wysokosc zabudowy	18.0 m
minimalny udzial powierzchni biologicznie czynnej	30%

geometria	
plan	https://www.gov.pl/zagospodarowanieprzestrzenne/app/AktPlanowaniaPrzestrzennego/PL.ZIPPZP.12030/280905-POG/1POG
strefa planistyczna	PL.ZIPPZP.12030_280905-POG_1POG-16SO_20260625T220000
identifier	https://www.gov.pl/zagospodarowanieprzestrzenne/app/StrefaPlanistyczna/PL.ZIPPZP.12030/280905-POG/1POG-16SO/20260625T220000
przestrzen nazw	PL.ZIPPZP.12030/280905-POG
lokalny id	1POG-16SO
wersja id	20260625T220000
poczatek wersji obiektu	2026-06-25T22:00
nazwa	strefa otwarta
oznaczenie	16SO
symbol	SO
obowiazuje od	2026-06-26
obowiazuje do	obecnie
status	w opracowaniu https://inspire.ec.europa.eu/codelist/ProcessStepGeneralValue/elaboration
charakter ustalenia	ogólnie wiążące https://inspire.ec.europa.eu/codelist/RegulationNatureValue/generallyBinding
profil podstawowy	teren rolnictwa z zakazem zabudowy teren lasu teren zieleni naturalnej teren wód teren komunikacji teren ogrodów działkowych teren infrastruktury technicznej
geometria	

plan	https://www.gov.pl/zagospodarowanieprzestrzenne/app/AktPlanowaniaPrzestrzennego/PL.ZIPPZP.12030/280905-POG/1POG
strefa planistyczna	PL.ZIPPZP.12030_280905-POG_1POG-16SU_20260625T220000
identifier	https://www.gov.pl/zagospodarowanieprzestrzenne/app/StrefaPlanistyczna/PL.ZIPPZP.12030/280905-POG/1POG-16SU/20260625T220000
przestrzen nazw	PL.ZIPPZP.12030/280905-POG
lokalny id	1POG-16SU
wersja id	20260625T220000
poczatek wersji obiektu	2026-06-25T22:00
nazwa	strefa usługowa
oznaczenie	16SU
symbol	SU
obowiazuje od	2026-06-26
obowiazuje do	obecnie
status	w opracowaniu https://inspire.ec.europa.eu/codelist/ProcessStepGeneralValue/elaboration
charakter ustalenia	ogólnie wiążące https://inspire.ec.europa.eu/codelist/RegulationNatureValue/generallyBinding
profil podstawowy	teren usług teren komunikacji teren zieleni urządzonej teren ogrodów działkowych teren infrastruktury technicznej
profil dodatkowy	teren lasu teren wód teren zieleni naturalnej
maksymalna nadziemna intensywnosc zabudowy	2
maksymalny udzial powierzchni zabudowy	60%
maksymalna wysokosc zabudowy	9.0 m
minimalny udzial powierzchni biologicznie czynnej	20%

geometria	
plan	https://www.gov.pl/zagospodarowanieprzestrzenne/app/AktPlanowaniaPrzestrzennego/PL.ZIPPZP.12030/280905-POG/1POG
strefa planistyczna	PL.ZIPPZP.12030_280905-POG_1POG-16SR_20260625T220000
identifier	https://www.gov.pl/zagospodarowanieprzestrzenne/app/StrefaPlanistyczna/PL.ZIPPZP.12030/280905-POG/1POG-16SR/20260625T220000
przestrzen nazw	PL.ZIPPZP.12030/280905-POG
lokalny id	1POG-16SR
wersja id	20260625T220000
poczatek wersji obiektu	2026-06-25T22:00
nazwa	strefa produkcji rolniczej
oznaczenie	16SR
symbol	SR
obowiazuje od	2026-06-26
obowiazuje do	obecnie
status	w opracowaniu https://inspire.ec.europa.eu/codelist/ProcessStepGeneralValue/elaboration
charakter ustalenia	ogólnie wiążące https://inspire.ec.europa.eu/codelist/RegulationNatureValue/generallyBinding
profil podstawowy	teren produkcji w gospodarstwach rolnych teren wielkotowarowej produkcji rolnej teren akwakultury i obsługi rybactwa teren komunikacji teren ogrodów działkowych teren infrastruktury technicznej
profil dodatkowy	teren lasu teren rolnictwa z zakazem zabudowy teren wód teren zieleni naturalnej teren zieleni urządzonej
maksymalna nadziemna intensywnosc zabudowy	1
maksymalny udzial powierzchni zabudowy	60%
maksymalna wysokosc zabudowy	15.0 m

minimalny udzial powierzchni biologicznie czynnej	20%
geometria	
plan	https://www.gov.pl/zagospodarowanieprzestrzenne/app/AktPlanowaniaPrzestrzennego/PL.ZIPPZP.12030/280905-POG/1POG

strefa planistyczna	PL.ZIPPZP.12030_280905-POG_1POG-16SI_20260625T220000
identifier	https://www.gov.pl/zagospodarowanieprzestrzenne/app/StrefaPlanistyczna/PL.ZIPPZP.12030/280905-POG/1POG-16SI/20260625T220000
przestrzen nazw	PL.ZIPPZP.12030/280905-POG
lokalny id	1POG-16SI
wersja id	20260625T220000
poczatek wersji obiektu	2026-06-25T22:00
nazwa	strefa infrastrukturalna
oznaczenie	16SI
symbol	SI
obowiazuje od	2026-06-26
obowiazuje do	obecnie
status	w opracowaniu https://inspire.ec.europa.eu/codelist/ProcessStepGeneralValue/elaboration
charakter ustalenia	ogólnie wiążące https://inspire.ec.europa.eu/codelist/RegulationNatureValue/generallyBinding
profil podstawowy	teren infrastruktury technicznej teren komunikacji teren ogrodów działkowych
profil dodatkowy	teren lasu teren produkcji teren usług teren wód teren zieleni naturalnej teren zieleni urządzonej
minimalny udzial powierzchni biologicznie czynnej	20%
geometria	

plan	https://www.gov.pl/zagospodarowanieprzestrzenne/app/AktPlanowaniaPrzestrzennego/PL.ZIPPZP.12030/280905-POG/1POG

strefa planistyczna	PL.ZIPPZP.12030_280905-POG_1POG-16SW_20260625T220000
identifier	https://www.gov.pl/zagospodarowanieprzestrzenne/app/StrefaPlanistyczna/PL.ZIPPZP.12030/280905-POG/1POG-16SW/20260625T220000
przestrzen nazw	PL.ZIPPZP.12030/280905-POG
lokalny id	1POG-16SW
wersja id	20260625T220000
poczatek wersji obiektu	2026-06-25T22:00
nazwa	strefa wielofunkcyjna z zabudową mieszkaniową wielorodzinną
oznaczenie	16SW
symbol	SW
obowiazuje od	2026-06-26
obowiazuje do	obecnie
status	w opracowaniu https://inspire.ec.europa.eu/codelist/ProcessStepGeneralValue/elaboration
charakter ustalenia	ogólnie wiążące https://inspire.ec.europa.eu/codelist/RegulationNatureValue/generallyBinding
profil podstawowy	teren zabudowy mieszkaniowej wielorodzinnej teren usług teren komunikacji teren zieleni urządzonej teren ogrodów działkowych teren infrastruktury technicznej
profil dodatkowy	teren lasu teren wód teren zabudowy mieszkaniowej jednorodzinnej teren zieleni naturalnej
maksymalna nadziemna intensywnosc zabudowy	0.5
maksymalny udzial powierzchni zabudowy	60%
maksymalna wysokosc zabudowy	11.0 m
minimalny udzial powierzchni	

biologicznie czynnej	40%
geometria	
plan	https://www.gov.pl/zagospodarowanieprzestrzenne/app/AktPlanowaniaPrzestrzennego/PL.ZIPPZP.12030/280905-POG/1POG
strefa planistyczna	PL.ZIPPZP.12030_280905-POG_1POG-16SK_20260625T220000
identifier	https://www.gov.pl/zagospodarowanieprzestrzenne/app/StrefaPlanistyczna/PL.ZIPPZP.12030/280905-POG/1POG-16SK/20260625T220000
przestrzen nazw	PL.ZIPPZP.12030/280905-POG
lokalny id	1POG-16SK
wersja id	20260625T220000
poczatek wersji obiektu	2026-06-25T22:00
nazwa	strefa komunikacyjna
oznaczenie	16SK
symbol	SK
obowiazuje od	2026-06-26
obowiazuje do	obecnie
status	w opracowaniu https://inspire.ec.europa.eu/codelist/ProcessStepGeneralValue/elaboration
charakter ustalenia	ogólnie wiążące https://inspire.ec.europa.eu/codelist/RegulationNatureValue/generallyBinding
profil podstawowy	teren autostrady teren drogi ekspresowej teren drogi głównej ruchu przyspieszonego teren drogi głównej teren komunikacji kolejowej i szynowej teren komunikacji kolei linowej teren komunikacji wodnej teren komunikacji lotniczej teren obsługi komunikacji teren ogrodów działkowych teren infrastruktury technicznej
geometria	

plan	https://www.gov.pl/zagospodarowanieprzestrzenne/app/AktPlanowaniaPrzestrzennego/PL.ZIPPZP.12030/280905-POG/1POG

strefa planistyczna	PL.ZIPPZP.12030_280905-POG_1POG-17SK_20260625T220000
identifier	https://www.gov.pl/zagospodarowanieprzestrzenne/app/StrefaPlanistyczna/PL.ZIPPZP.12030/280905-POG/1POG-17SK/20260625T220000
przestrzen nazw	PL.ZIPPZP.12030/280905-POG
lokalny id	1POG-17SK
wersja id	20260625T220000
poczatek wersji obiektu	2026-06-25T22:00
nazwa	strefa komunikacyjna
oznaczenie	17SK
symbol	SK
obowiazuje od	2026-06-26
obowiazuje do	obecnie
status	w opracowaniu https://inspire.ec.europa.eu/codelist/ProcessStepGeneralValue/elaboration
charakter ustalenia	ogólnie wiążące https://inspire.ec.europa.eu/codelist/RegulationNatureValue/generallyBinding
profil podstawowy	teren autostrady teren drogi ekspresowej teren drogi głównej ruchu przyspieszonego teren drogi głównej teren komunikacji kolejowej i szynowej teren komunikacji kolei linowej teren komunikacji wodnej teren komunikacji lotniczej teren obsługi komunikacji teren ogrodów działkowych teren infrastruktury technicznej
profil dodatkowy	teren usług gastronomii teren usług turystyki teren wód teren zieleni naturalnej teren zieleni urządzonej
geometria	

plan	https://www.gov.pl/zagospodarowanieprzestrzenne/app/AktPlanowaniaPrzestrzennego/PL.ZIPPZP.12030/280905-POG/1POG

strefa planistyczna	PL.ZIPPZP.12030_280905-POG_1POG-17SZ_20260625T220000
identifier	https://www.gov.pl/zagospodarowanieprzestrzenne/app/StrefaPlanistyczna/PL.ZIPPZP.12030/280905-POG/1POG-17SZ/20260625T220000
przestrzen nazw	PL.ZIPPZP.12030/280905-POG
lokalny id	1POG-17SZ
wersja id	20260625T220000
poczatek wersji obiektu	2026-06-25T22:00
nazwa	strefa wielofunkcyjna z zabudową zagrodową
oznaczenie	17SZ
symbol	SZ
obowiazuje od	2026-06-26
obowiazuje do	obecnie
status	w opracowaniu https://inspire.ec.europa.eu/codelist/ProcessStepGeneralValue/elaboration
charakter ustalenia	ogólnie wiążące https://inspire.ec.europa.eu/codelist/RegulationNatureValue/generallyBinding
profil podstawowy	teren zabudowy zagrodowej teren produkcji w gospodarstwach rolnych teren akwakultury i obsługi rybactwa teren komunikacji teren zieleni urządzonej teren ogrodów działkowych teren infrastruktury technicznej
profil dodatkowy	teren lasu teren rolnictwa z zakazem zabudowy teren usług teren wielkotowarowej produkcji rolnej teren wód teren zieleni naturalnej
maksymalna nadziemna intensywnosc zabudowy	0.5
maksymalny udzial powierzchni zabudowy	30%

maksymalna wysokosc zabudowy	10.0 m
minimalny udzial powierzchni biologicznie czynnej	50%
geometria	
plan	https://www.gov.pl/zagospodarowanieprzestrzenne/app/AktPlanowaniaPrzestrzennego/PL.ZIPPZP.12030/280905-POG/1POG

strefa planistyczna	PL.ZIPPZP.12030_280905-POG_1POG-17SJ_20260625T220000
identifier	https://www.gov.pl/zagospodarowanieprzestrzenne/app/StrefaPlanistyczna/PL.ZIPPZP.12030/280905-POG/1POG-17SJ/20260625T220000
przestrzen nazw	PL.ZIPPZP.12030/280905-POG
lokalny id	1POG-17SJ
wersja id	20260625T220000
poczatek wersji obiektu	2026-06-25T22:00
nazwa	strefa wielofunkcyjna z zabudową mieszkaniową jednorodzinną
oznaczenie	17SJ
symbol	SJ
obowiazuje od	2026-06-26
obowiazuje do	obecnie
status	w opracowaniu https://inspire.ec.europa.eu/codelist/ProcessStepGeneralValue/elaboration
charakter ustalenia	ogólnie wiążące https://inspire.ec.europa.eu/codelist/RegulationNatureValue/generallyBinding
profil podstawowy	teren zabudowy mieszkaniowej jednorodzinnej teren usług teren komunikacji teren zieleni urządzonej teren ogrodów działkowych teren infrastruktury technicznej
profil dodatkowy	teren lasu teren wód teren zieleni naturalnej
maksymalna nadziemna intensywnosc zabudowy	0.2
maksymalny udzial powierzchni zabudowy	20%

maksymalna wysokosc zabudowy	8.5 m
minimalny udzial powierzchni biologicznie czynnej	80%
geometria	
plan	https://www.gov.pl/zagospodarowanieprzestrzenne/app/AktPlanowaniaPrzestrzennego/PL.ZIPPZP.12030/280905-POG/1POG
strefa planistyczna	PL.ZIPPZP.12030_280905-POG_1POG-17SN_20260625T220000
identifier	https://www.gov.pl/zagospodarowanieprzestrzenne/app/StrefaPlanistyczna/PL.ZIPPZP.12030/280905-POG/1POG-17SN/20260625T220000
przestrzen nazw	PL.ZIPPZP.12030/280905-POG
lokalny id	1POG-17SN
wersja id	20260625T220000
poczatek wersji obiektu	2026-06-25T22:00
nazwa	strefa zieleni i rekreacji
oznaczenie	17SN
symbol	SN
obowiazuje od	2026-06-26
obowiazuje do	obecnie
status	w opracowaniu https://inspire.ec.europa.eu/codelist/ProcessStepGeneralValue/elaboration
charakter ustalenia	ogólnie wiążące https://inspire.ec.europa.eu/codelist/RegulationNatureValue/generallyBinding
profil podstawowy	teren zieleni urządzonej teren plaży teren wód teren komunikacji teren ogrodów działkowych teren infrastruktury technicznej
profil dodatkowy	teren lasu teren usług edukacji teren usług gastronomii teren usług handlu detalicznego teren usług kultury i rozrywki teren usług nauki teren usług sportu i rekreacji

	teren usług turystyki teren usług zdrowia i pomocy społecznej teren zieleni naturalnej
maksymalna nadziemna intensywnosc zabudowy	0.5
maksymalny udzial powierzchni zabudowy	0.5%
maksymalna wysokosc zabudowy	6.5 m
minimalny udzial powierzchni biologicznie czynnej	50%
geometria	
plan	https://www.gov.pl/zagospodarowanieprzestrzenne/app/AktPlanowaniaPrzestrzennego/PL.ZIPPZP.12030/280905-POG/1POG

strefa planistyczna	PL.ZIPPZP.12030_280905-POG_1POG-17SP_20260625T220000
identifier	https://www.gov.pl/zagospodarowanieprzestrzenne/app/StrefaPlanistyczna/PL.ZIPPZP.12030/280905-POG/1POG-17SP/20260625T220000
przestrzen nazw	PL.ZIPPZP.12030/280905-POG
lokalny id	1POG-17SP
wersja id	20260625T220000
poczatek wersji obiektu	2026-06-25T22:00
nazwa	strefa gospodarcza
oznaczenie	17SP
symbol	SP
obowiazuje od	2026-06-26
obowiazuje do	obecnie
status	w opracowaniu https://inspire.ec.europa.eu/codelist/ProcessStepGeneralValue/elaboration
charakter ustalenia	ogólnie wiążące https://inspire.ec.europa.eu/codelist/RegulationNatureValue/generallyBinding
profil podstawowy	teren produkcji teren komunikacji teren zieleni urządzonej teren ogrodów działkowych teren infrastruktury technicznej

profil dodatkowy	teren lasu teren usług teren wód teren zieleni naturalnej
maksymalna nadziemna intensywnosc zabudowy	1
maksymalny udzial powierzchni zabudowy	60%
maksymalna wysokosc zabudowy	12.5 m
minimalny udzial powierzchni biologicznie czynnej	30%
geometria	
plan	https://www.gov.pl/zagospodarowanieprzestrzenne/app/AktPlanowaniaPrzestrzennego/PL.ZIPPZP.12030/280905-POG/1POG

strefa planistyczna	PL.ZIPPZP.12030_280905-POG_1POG-17SW_20260625T220000
identifier	https://www.gov.pl/zagospodarowanieprzestrzenne/app/StrefaPlanistyczna/PL.ZIPPZP.12030/280905-POG/1POG-17SW/20260625T220000
przestrzen nazw	PL.ZIPPZP.12030/280905-POG
lokalny id	1POG-17SW
wersja id	20260625T220000
poczatek wersji obiektu	2026-06-25T22:00
nazwa	strefa wielofunkcyjna z zabudową mieszkaniową wielorodzinną
oznaczenie	17SW
symbol	SW
obowiazuje od	2026-06-26
obowiazuje do	obecnie
status	w opracowaniu https://inspire.ec.europa.eu/codelist/ProcessStepGeneralValue/elaboration
charakter ustalenia	ogólnie wiążące https://inspire.ec.europa.eu/codelist/RegulationNatureValue/generallyBinding
profil podstawowy	teren zabudowy mieszkaniowej wielorodzinnej teren usług teren komunikacji teren zieleni urządzonej

	teren ogrodów działkowych teren infrastruktury technicznej
profil dodatkowy	teren lasu teren wód teren zabudowy mieszkaniowej jednorodzinnej teren zieleni naturalnej
maksymalna nadziemna intensywnosc zabudowy	0.8
maksymalny udzial powierzchni zabudowy	80%
maksymalna wysokosc zabudowy	10.0 m
minimalny udzial powierzchni biologicznie czynnej	5%
geometria	
plan	https://www.gov.pl/zagospodarowanieprzestrzenne/app/AktPlanowaniaPrzestrzennego/PL.ZIPPZP.12030/280905-POG/1POG

strefa planistyczna	PL.ZIPPZP.12030_280905-POG_1POG-17SU_20260625T220000
identifier	https://www.gov.pl/zagospodarowanieprzestrzenne/app/StrefaPlanistyczna/PL.ZIPPZP.12030/280905-POG/1POG-17SU/20260625T220000
przestrzen nazw	PL.ZIPPZP.12030/280905-POG
lokalny id	1POG-17SU
wersja id	20260625T220000
poczatek wersji obiektu	2026-06-25T22:00
nazwa	strefa usługowa
oznaczenie	17SU
symbol	SU
obowiazuje od	2026-06-26
obowiazuje do	obecnie
status	w opracowaniu https://inspire.ec.europa.eu/codelist/ProcessStepGeneralValue/elaboration
charakter ustalenia	ogólnie wiążące https://inspire.ec.europa.eu/codelist/RegulationNatureValue/generallyBinding
profil podstawowy	teren usług teren komunikacji

	teren zieleni urządzonej teren ogrodów działkowych teren infrastruktury technicznej
profil dodatkowy	teren lasu teren wód teren zieleni naturalnej
maksymalna nadziemna intensywnosc zabudowy	2
maksymalny udzial powierzchni zabudowy	60%
maksymalna wysokosc zabudowy	9.0 m
minimalny udzial powierzchni biologicznie czynnej	20%
geometria	
plan	https://www.gov.pl/zagospodarowanieprzestrzenne/app/AktPlanowaniaPrzestrzennego/PL.ZIPPZP.12030/280905-POG/1POG

strefa planistyczna	PL.ZIPPZP.12030_280905-POG_1POG-17SR_20260625T220000
identifier	https://www.gov.pl/zagospodarowanieprzestrzenne/app/StrefaPlanistyczna/PL.ZIPPZP.12030/280905-POG/1POG-17SR/20260625T220000
przestrzen nazw	PL.ZIPPZP.12030/280905-POG
lokalny id	1POG-17SR
wersja id	20260625T220000
poczatek wersji obiektu	2026-06-25T22:00
nazwa	strefa produkcji rolniczej
oznaczenie	17SR
symbol	SR
obowiazuje od	2026-06-26
obowiazuje do	obecnie
status	w opracowaniu https://inspire.ec.europa.eu/codelist/ProcessStepGeneralValue/elaboration
charakter ustalenia	ogólnie wiążące https://inspire.ec.europa.eu/codelist/RegulationNatureValue/generallyBinding
profil podstawowy	teren produkcji w gospodarstwach rolnych teren wielkotowarowej produkcji rolnej

	teren akwakultury i obsługi rybactwa teren komunikacji teren ogrodów działkowych teren infrastruktury technicznej
profil dodatkowy	teren lasu teren rolnictwa z zakazem zabudowy teren wód teren zieleni naturalnej teren zieleni urządzonej
maksymalna nadziemna intensywnosc zabudowy	0.1
maksymalny udzial powierzchni zabudowy	5%
maksymalna wysokosc zabudowy	12.0 m
minimalny udzial powierzchni biologicznie czynnej	90%
geometria	
plan	https://www.gov.pl/zagospodarowanieprzestrzenne/app/AktPlanowaniaPrzestrzennego/PL.ZIPPZP.12030/280905-POG/1POG

strefa planistyczna	PL.ZIPPZP.12030_280905-POG_1POG-17SI_20260625T220000
identifier	https://www.gov.pl/zagospodarowanieprzestrzenne/app/StrefaPlanistyczna/PL.ZIPPZP.12030/280905-POG/1POG-17SI/20260625T220000
przestrzen nazw	PL.ZIPPZP.12030/280905-POG
lokalny id	1POG-17SI
wersja id	20260625T220000
poczatek wersji obiektu	2026-06-25T22:00
nazwa	strefa infrastrukturalna
oznaczenie	17SI
symbol	SI
obowiazuje od	2026-06-26
obowiazuje do	obecnie
status	w opracowaniu https://inspire.ec.europa.eu/codelist/ProcessStepGeneralValue/elaboration
charakter ustalenia	ogólnie wiążące https://inspire.ec.europa.eu/codelist/RegulationNatureValue/generallyBinding

profil podstawowy	teren infrastruktury technicznej teren komunikacji teren ogrodów działkowych
profil dodatkowy	teren lasu teren produkcji teren usług teren wód teren zieleni naturalnej teren zieleni urządzonej
minimalny udzial powierzchni biologicznie czynnej	20%
geometria	
plan	https://www.gov.pl/zagospodarowanieprzestrzenne/app/AktPlanowaniaPrzestrzennego/PL.ZIPPZP.12030/280905-POG/1POG

strefa planistyczna	PL.ZIPPZP.12030_280905-POG_1POG-17SO_20260625T220000
identifier	https://www.gov.pl/zagospodarowanieprzestrzenne/app/StrefaPlanistyczna/PL.ZIPPZP.12030/280905-POG/1POG-17SO/20260625T220000
przestrzen nazw	PL.ZIPPZP.12030/280905-POG
lokalny id	1POG-17SO
wersja id	20260625T220000
poczatek wersji obiektu	2026-06-25T22:00
nazwa	strefa otwarta
oznaczenie	17SO
symbol	SO
obowiazuje od	2026-06-26
obowiazuje do	obecnie
status	w opracowaniu https://inspire.ec.europa.eu/codelist/ProcessStepGeneralValue/elaboration
charakter ustalenia	ogólnie wiążące https://inspire.ec.europa.eu/codelist/RegulationNatureValue/generallyBinding
profil podstawowy	teren rolnictwa z zakazem zabudowy teren lasu teren zieleni naturalnej teren wód teren komunikacji

	teren ogrodów działkowych teren infrastruktury technicznej
geometria	
plan	https://www.gov.pl/zagospodarowanieprzestrzenne/app/AktPlanowaniaPrzestrzennego/PL.ZIPPZP.12030/280905-POG/1POG
strefa planistyczna	PL.ZIPPZP.12030_280905-POG_1POG-18SZ_20260625T220000
identifier	https://www.gov.pl/zagospodarowanieprzestrzenne/app/StrefaPlanistyczna/PL.ZIPPZP.12030/280905-POG/1POG-18SZ/20260625T220000
przestrzen nazw	PL.ZIPPZP.12030/280905-POG
lokalny id	1POG-18SZ
wersja id	20260625T220000
poczatek wersji obiektu	2026-06-25T22:00
nazwa	strefa wielofunkcyjna z zabudową zagrodową
oznaczenie	18SZ
symbol	SZ
obowiazuje od	2026-06-26
obowiazuje do	obecnie
status	w opracowaniu https://inspire.ec.europa.eu/codelist/ProcessStepGeneralValue/elaboration
charakter ustalenia	ogólnie wiążące https://inspire.ec.europa.eu/codelist/RegulationNatureValue/generallyBinding
profil podstawowy	teren zabudowy zagrodowej teren produkcji w gospodarstwach rolnych teren akwakultury i obsługi rybactwa teren komunikacji teren zieleni urządzonej teren ogrodów działkowych teren infrastruktury technicznej
profil dodatkowy	teren lasu teren rolnictwa z zakazem zabudowy teren usług teren wielkotowarowej produkcji rolnej teren wód teren zieleni naturalnej
maksymalna nadziemna intensywnosc zabudowy	0.5

maksymalny udzial powierzchni zabudowy	30%
maksymalna wysokosc zabudowy	10.0 m
minimalny udzial powierzchni biologicznie czynnej	50%
geometria	
plan	https://www.gov.pl/zagospodarowanieprzestrzenne/app/AktPlanowaniaPrzestrzennego/PL.ZIPPZP.12030/280905-POG/1POG

strefa planistyczna	PL.ZIPPZP.12030_280905-POG_1POG-18SJ_20260625T220000
identifier	https://www.gov.pl/zagospodarowanieprzestrzenne/app/StrefaPlanistyczna/PL.ZIPPZP.12030/280905-POG/1POG-18SJ/20260625T220000
przestrzen nazw	PL.ZIPPZP.12030/280905-POG
lokalny id	1POG-18SJ
wersja id	20260625T220000
poczatek wersji obiektu	2026-06-25T22:00
nazwa	strefa wielofunkcyjna z zabudową mieszkaniową jednorodzinną
oznaczenie	18SJ
symbol	SJ
obowiazuje od	2026-06-26
obowiazuje do	obecnie
status	w opracowaniu https://inspire.ec.europa.eu/codelist/ProcessStepGeneralValue/elaboration
charakter ustalenia	ogólnie wiążące https://inspire.ec.europa.eu/codelist/RegulationNatureValue/generallyBinding
profil podstawowy	teren zabudowy mieszkaniowej jednorodzinnej teren usług teren komunikacji teren zieleni urządzonej teren ogrodów działkowych teren infrastruktury technicznej
profil dodatkowy	teren lasu teren wód teren zieleni naturalnej
maksymalna nadziemna intensywnosc zabudowy	0.9

maksymalny udzial powierzchni zabudowy	50%
maksymalna wysokosc zabudowy	10.5 m
minimalny udzial powierzchni biologicznie czynnej	40%
geometria	
plan	https://www.gov.pl/zagospodarowanieprzestrzenne/app/AktPlanowaniaPrzestrzennego/PL.ZIPPZP.12030/280905-POG/1POG

strefa planistyczna	PL.ZIPPZP.12030_280905-POG_1POG-18SN_20260625T220000
identifier	https://www.gov.pl/zagospodarowanieprzestrzenne/app/StrefaPlanistyczna/PL.ZIPPZP.12030/280905-POG/1POG-18SN/20260625T220000
przestrzen nazw	PL.ZIPPZP.12030/280905-POG
lokalny id	1POG-18SN
wersja id	20260625T220000
poczatek wersji obiektu	2026-06-25T22:00
nazwa	strefa zieleni i rekreacji
oznaczenie	18SN
symbol	SN
obowiazuje od	2026-06-26
obowiazuje do	obecnie
status	w opracowaniu https://inspire.ec.europa.eu/codelist/ProcessStepGeneralValue/elaboration
charakter ustalenia	ogólnie wiążące https://inspire.ec.europa.eu/codelist/RegulationNatureValue/generallyBinding
profil podstawowy	teren zieleni urządzonej teren plaży teren wód teren komunikacji teren ogrodów działkowych teren infrastruktury technicznej
profil dodatkowy	teren zieleni naturalnej
minimalny udzial powierzchni biologicznie czynnej	90%
geometria	

plan	https://www.gov.pl/zagospodarowanieprzestrzenne/app/AktPlanowaniaPrzestrzennego/PL.ZIPPZP.12030/280905-POG/1POG

strefa planistyczna	PL.ZIPPZP.12030_280905-POG_1POG-18SO_20260625T220000
identifier	https://www.gov.pl/zagospodarowanieprzestrzenne/app/StrefaPlanistyczna/PL.ZIPPZP.12030/280905-POG/1POG-18SO/20260625T220000
przestrzen nazw	PL.ZIPPZP.12030/280905-POG
lokalny id	1POG-18SO
wersja id	20260625T220000
poczatek wersji obiektu	2026-06-25T22:00
nazwa	strefa otwarta
oznaczenie	18SO
symbol	SO
obowiazuje od	2026-06-26
obowiazuje do	obecnie
status	w opracowaniu https://inspire.ec.europa.eu/codelist/ProcessStepGeneralValue/elaboration
charakter ustalenia	ogólnie wiążące https://inspire.ec.europa.eu/codelist/RegulationNatureValue/generallyBinding
profil podstawowy	teren rolnictwa z zakazem zabudowy teren lasu teren zieleni naturalnej teren wód teren komunikacji teren ogrodów działkowych teren infrastruktury technicznej
geometria	

plan	https://www.gov.pl/zagospodarowanieprzestrzenne/app/AktPlanowaniaPrzestrzennego/PL.ZIPPZP.12030/280905-POG/1POG
strefa planistyczna	PL.ZIPPZP.12030_280905-POG_1POG-18SW_20260625T220000
identifier	https://www.gov.pl/zagospodarowanieprzestrzenne/app/StrefaPlanistyczna/PL.ZIPPZP.12030/280905-POG/1POG-18SW/20260625T220000
przestrzen nazw	PL.ZIPPZP.12030/280905-POG
lokalny id	1POG-18SW
wersja id	20260625T220000
poczatek wersji obiektu	2026-06-25T22:00
nazwa	strefa wielofunkcyjna z zabudową mieszkaniową wielorodzinną
oznaczenie	18SW
symbol	SW
obowiazuje od	2026-06-26
obowiazuje do	obecnie
status	w opracowaniu https://inspire.ec.europa.eu/codelist/ProcessStepGeneralValue/elaboration
charakter ustalenia	ogólnie wiążące https://inspire.ec.europa.eu/codelist/RegulationNatureValue/generallyBinding
profil podstawowy	teren zabudowy mieszkaniowej wielorodzinnej teren usług teren komunikacji teren zieleni urządzonej teren ogrodów działkowych teren infrastruktury technicznej
profil dodatkowy	teren lasu teren wód teren zabudowy mieszkaniowej jednorodzinnej teren zieleni naturalnej
maksymalna nadziemna intensywnosc zabudowy	2.2
maksymalny udzial powierzchni zabudowy	60%
maksymalna wysokosc zabudowy	12.0 m
minimalny udzial powierzchni	

biologicznie czynnej	0%
geometria	
plan	https://www.gov.pl/zagospodarowanieprzestrzenne/app/AktPlanowaniaPrzestrzennego/PL.ZIPPZP.12030/280905-POG/1POG

strefa planistyczna	PL.ZIPPZP.12030_280905-POG_1POG-18SP_20260625T220000
identifier	https://www.gov.pl/zagospodarowanieprzestrzenne/app/StrefaPlanistyczna/PL.ZIPPZP.12030/280905-POG/1POG-18SP/20260625T220000
przestrzen nazw	PL.ZIPPZP.12030/280905-POG
lokalny id	1POG-18SP
wersja id	20260625T220000
poczatek wersji obiektu	2026-06-25T22:00
nazwa	strefa gospodarcza
oznaczenie	18SP
symbol	SP
obowiazuje od	2026-06-26
obowiazuje do	obecnie
status	w opracowaniu https://inspire.ec.europa.eu/codelist/ProcessStepGeneralValue/elaboration
charakter ustalenia	ogólnie wiążące https://inspire.ec.europa.eu/codelist/RegulationNatureValue/generallyBinding
profil podstawowy	teren produkcji teren komunikacji teren zieleni urządzonej teren ogrodów działkowych teren infrastruktury technicznej
profil dodatkowy	teren lasu teren usług teren wód teren zieleni naturalnej
maksymalna nadziemna intensywnosc zabudowy	1
maksymalny udzial powierzchni zabudowy	30%
maksymalna wysokosc zabudowy	18.0 m

minimalny udział powierzchni biologicznie czynnej	30%
geometria	
plan	https://www.gov.pl/zagospodarowanieprzestrzenne/app/AktPlanowaniaPrzestrzennego/PL.ZIPPZP.12030/280905-POG/1POG
strefa planistyczna	PL.ZIPPZP.12030_280905-POG_1POG-18SU_20260625T220000
identifier	https://www.gov.pl/zagospodarowanieprzestrzenne/app/StrefaPlanistyczna/PL.ZIPPZP.12030/280905-POG/1POG-18SU/20260625T220000
przestrzen nazw	PL.ZIPPZP.12030/280905-POG
lokalny id	1POG-18SU
wersja id	20260625T220000
poczatek wersji obiektu	2026-06-25T22:00
nazwa	strefa usługowa
oznaczenie	18SU
symbol	SU
obowiazuje od	2026-06-26
obowiazuje do	obecnie
status	w opracowaniu https://inspire.ec.europa.eu/codelist/ProcessStepGeneralValue/elaboration
charakter ustalenia	ogólnie wiążące https://inspire.ec.europa.eu/codelist/RegulationNatureValue/generallyBinding
profil podstawowy	teren usług teren komunikacji teren zieleni urządzonej teren ogrodów działkowych teren infrastruktury technicznej
profil dodatkowy	teren lasu teren wód teren zieleni naturalnej
maksymalna nadziemna intensywnosc zabudowy	3
maksymalny udział powierzchni zabudowy	60%
maksymalna wysokosc zabudowy	10.5 m

minimalny udzial powierzchni biologicznie czynnej	0.5%
geometria	
plan	https://www.gov.pl/zagospodarowanieprzestrzenne/app/AktPlanowaniaPrzestrzennego/PL.ZIPPZP.12030/280905-POG/1POG

strefa planistyczna	PL.ZIPPZP.12030_280905-POG_1POG-18SR_20260625T220000
identifier	https://www.gov.pl/zagospodarowanieprzestrzenne/app/StrefaPlanistyczna/PL.ZIPPZP.12030/280905-POG/1POG-18SR/20260625T220000
przestrzen nazw	PL.ZIPPZP.12030/280905-POG
lokalny id	1POG-18SR
wersja id	20260625T220000
poczatek wersji obiektu	2026-06-25T22:00
nazwa	strefa produkcji rolniczej
oznaczenie	18SR
symbol	SR
obowiazuje od	2026-06-26
obowiazuje do	obecnie
status	w opracowaniu https://inspire.ec.europa.eu/codelist/ProcessStepGeneralValue/elaboration
charakter ustalenia	ogólnie wiążące https://inspire.ec.europa.eu/codelist/RegulationNatureValue/generallyBinding
profil podstawowy	teren produkcji w gospodarstwach rolnych teren wielkotowarowej produkcji rolnej teren akwakultury i obsługi rybactwa teren komunikacji teren ogrodów działkowych teren infrastruktury technicznej
profil dodatkowy	teren lasu teren rolnictwa z zakazem zabudowy teren wód teren zieleni naturalnej teren zieleni urządzonej
maksymalna nadziemna intensywnosc zabudowy	0.1
maksymalny udzial powierzchni	

zabudowy	10%
maksymalna wysokosc zabudowy	12.0 m
minimalny udzial powierzchni biologicznie czynnej	80%
geometria	
plan	https://www.gov.pl/zagospodarowanieprzestrzenne/app/AktPlanowaniaPrzestrzennego/PL.ZIPPZP.12030/280905-POG/1POG

strefa planistyczna	PL.ZIPPZP.12030_280905-POG_1POG-18SI_20260625T220000
identifier	https://www.gov.pl/zagospodarowanieprzestrzenne/app/StrefaPlanistyczna/PL.ZIPPZP.12030/280905-POG/1POG-18SI/20260625T220000
przestrzen nazw	PL.ZIPPZP.12030/280905-POG
lokalny id	1POG-18SI
wersja id	20260625T220000
poczatek wersji obiektu	2026-06-25T22:00
nazwa	strefa infrastrukturalna
oznaczenie	18SI
symbol	SI
obowiazuje od	2026-06-26
obowiazuje do	obecnie
status	w opracowaniu https://inspire.ec.europa.eu/codelist/ProcessStepGeneralValue/elaboration
charakter ustalenia	ogólnie wiążące https://inspire.ec.europa.eu/codelist/RegulationNatureValue/generallyBinding
profil podstawowy	teren infrastruktury technicznej teren komunikacji teren ogrodów działkowych
profil dodatkowy	teren lasu teren produkcji teren usług teren wód teren zieleni naturalnej teren zieleni urządzonej
minimalny udzial powierzchni biologicznie czynnej	20%

geometria	
plan	https://www.gov.pl/zagospodarowanieprzestrzenne/app/AktPlanowaniaPrzestrzennego/PL.ZIPPZP.12030/280905-POG/1POG

strefa planistyczna	PL.ZIPPZP.12030_280905-POG_1POG-18SK_20260625T220000
identifier	https://www.gov.pl/zagospodarowanieprzestrzenne/app/StrefaPlanistyczna/PL.ZIPPZP.12030/280905-POG/1POG-18SK/20260625T220000
przestrzen nazw	PL.ZIPPZP.12030/280905-POG
lokalny id	1POG-18SK
wersja id	20260625T220000
poczatek wersji obiektu	2026-06-25T22:00
nazwa	strefa komunikacyjna
oznaczenie	18SK
symbol	SK
obowiazuje od	2026-06-26
obowiazuje do	obecnie
status	w opracowaniu https://inspire.ec.europa.eu/codelist/ProcessStepGeneralValue/elaboration
charakter ustalenia	ogólnie wiążące https://inspire.ec.europa.eu/codelist/RegulationNatureValue/generallyBinding
profil podstawowy	teren autostrady teren drogi ekspresowej teren drogi głównej ruchu przyspieszonego teren drogi głównej teren komunikacji kolejowej i szynowej teren komunikacji kolei linowej teren komunikacji wodnej teren komunikacji lotniczej teren obsługi komunikacji teren ogrodów działkowych teren infrastruktury technicznej
geometria	

plan	https://www.gov.pl/zagospodarowanieprzestrzenne/app/AktPlanowaniaPrzestrzennego/PL.ZIPPZP.12030/280905-POG/1POG

strefa planistyczna	PL.ZIPPZP.12030_280905-POG_1POG-19SZ_20260625T220000
identifier	https://www.gov.pl/zagospodarowanieprzestrzenne/app/StrefaPlanistyczna/PL.ZIPPZP.12030/280905-POG/1POG-19SZ/20260625T220000
przestrzen nazw	PL.ZIPPZP.12030/280905-POG
lokalny id	1POG-19SZ
wersja id	20260625T220000
poczatek wersji obiektu	2026-06-25T22:00
nazwa	strefa wielofunkcyjna z zabudową zagrodową
oznaczenie	19SZ
symbol	SZ
obowiazuje od	2026-06-26
obowiazuje do	obecnie
status	w opracowaniu https://inspire.ec.europa.eu/codelist/ProcessStepGeneralValue/elaboration
charakter ustalenia	ogólnie wiążące https://inspire.ec.europa.eu/codelist/RegulationNatureValue/generallyBinding
profil podstawowy	teren zabudowy zagrodowej teren produkcji w gospodarstwach rolnych teren akwakultury i obsługi rybactwa teren komunikacji teren zieleni urządzonej teren ogrodów działkowych teren infrastruktury technicznej
profil dodatkowy	teren lasu teren rolnictwa z zakazem zabudowy teren usług teren wielkotowarowej produkcji rolnej teren wód teren zieleni naturalnej
maksymalna nadziemna intensywnosc zabudowy	0.5
maksymalny udzial powierzchni zabudowy	30%

maksymalna wysokosc zabudowy	10.0 m
minimalny udzial powierzchni biologicznie czynnej	50%
geometria	
plan	https://www.gov.pl/zagospodarowanieprzestrzenne/app/AktPlanowaniaPrzestrzennego/PL.ZIPPZP.12030/280905-POG/1POG

strefa planistyczna	PL.ZIPPZP.12030_280905-POG_1POG-19SJ_20260625T220000
identifier	https://www.gov.pl/zagospodarowanieprzestrzenne/app/StrefaPlanistyczna/PL.ZIPPZP.12030/280905-POG/1POG-19SJ/20260625T220000
przestrzen nazw	PL.ZIPPZP.12030/280905-POG
lokalny id	1POG-19SJ
wersja id	20260625T220000
poczatek wersji obiektu	2026-06-25T22:00
nazwa	strefa wielofunkcyjna z zabudową mieszkaniową jednorodzinną
oznaczenie	19SJ
symbol	SJ
obowiazuje od	2026-06-26
obowiazuje do	obecnie
status	w opracowaniu https://inspire.ec.europa.eu/codelist/ProcessStepGeneralValue/elaboration
charakter ustalenia	ogólnie wiążące https://inspire.ec.europa.eu/codelist/RegulationNatureValue/generallyBinding
profil podstawowy	teren zabudowy mieszkaniowej jednorodzinnej teren usług teren komunikacji teren zieleni urządzonej teren ogrodów działkowych teren infrastruktury technicznej
profil dodatkowy	teren lasu teren wód teren zieleni naturalnej
maksymalna nadziemna intensywnosc zabudowy	0.9
maksymalny udzial powierzchni zabudowy	50%

maksymalna wysokosc zabudowy	8.0 m
minimalny udzial powierzchni biologicznie czynnej	30%
geometria	
plan	https://www.gov.pl/zagospodarowanieprzestrzenne/app/AktPlanowaniaPrzestrzennego/PL.ZIPPZP.12030/280905-POG/1POG
strefa planistyczna	PL.ZIPPZP.12030_280905-POG_1POG-19SO_20260625T220000
identifier	https://www.gov.pl/zagospodarowanieprzestrzenne/app/StrefaPlanistyczna/PL.ZIPPZP.12030/280905-POG/1POG-19SO/20260625T220000
przestrzen nazw	PL.ZIPPZP.12030/280905-POG
lokalny id	1POG-19SO
wersja id	20260625T220000
poczatek wersji obiektu	2026-06-25T22:00
nazwa	strefa otwarta
oznaczenie	19SO
symbol	SO
obowiazuje od	2026-06-26
obowiazuje do	obecnie
status	w opracowaniu https://inspire.ec.europa.eu/codelist/ProcessStepGeneralValue/elaboration
charakter ustalenia	ogólnie wiążące https://inspire.ec.europa.eu/codelist/RegulationNatureValue/generallyBinding
profil podstawowy	teren rolnictwa z zakazem zabudowy teren lasu teren zieleni naturalnej teren wód teren komunikacji teren ogrodów działkowych teren infrastruktury technicznej
geometria	

plan	https://www.gov.pl/zagospodarowanieprzestrzenne/app/AktPlanowaniaPrzestrzennego/PL.ZIPPZP.12030/280905-POG/1POG

strefa planistyczna	PL.ZIPPZP.12030_280905-POG_1POG-19SW_20260625T220000
identifier	https://www.gov.pl/zagospodarowanieprzestrzenne/app/StrefaPlanistyczna/PL.ZIPPZP.12030/280905-POG/1POG-19SW/20260625T220000
przestrzen nazw	PL.ZIPPZP.12030/280905-POG
lokalny id	1POG-19SW
wersja id	20260625T220000
poczatek wersji obiektu	2026-06-25T22:00
nazwa	strefa wielofunkcyjna z zabudową mieszkaniową wielorodzinną
oznaczenie	19SW
symbol	SW
obowiazuje od	2026-06-26
obowiazuje do	obecnie
status	w opracowaniu https://inspire.ec.europa.eu/codelist/ProcessStepGeneralValue/elaboration
charakter ustalenia	ogólnie wiążące https://inspire.ec.europa.eu/codelist/RegulationNatureValue/generallyBinding
profil podstawowy	teren zabudowy mieszkaniowej wielorodzinnej teren usług teren komunikacji teren zieleni urządzonej teren ogrodów działkowych teren infrastruktury technicznej
profil dodatkowy	teren lasu teren wód teren zabudowy mieszkaniowej jednorodzinnej teren zieleni naturalnej
maksymalna nadziemna intensywnosc zabudowy	1.2
maksymalny udzial powierzchni zabudowy	40%
maksymalna wysokosc zabudowy	12.0 m
minimalny udzial powierzchni	

biologicznie czynnej	15%
geometria	
plan	https://www.gov.pl/zagospodarowanieprzestrzenne/app/AktPlanowaniaPrzestrzennego/PL.ZIPPZP.12030/280905-POG/1POG
strefa planistyczna	PL.ZIPPZP.12030_280905-POG_1POG-19SU_20260625T220000
identifier	https://www.gov.pl/zagospodarowanieprzestrzenne/app/StrefaPlanistyczna/PL.ZIPPZP.12030/280905-POG/1POG-19SU/20260625T220000
przestrzen nazw	PL.ZIPPZP.12030/280905-POG
lokalny id	1POG-19SU
wersja id	20260625T220000
poczatek wersji obiektu	2026-06-25T22:00
nazwa	strefa usługowa
oznaczenie	19SU
symbol	SU
obowiazuje od	2026-06-26
obowiazuje do	obecnie
status	w opracowaniu https://inspire.ec.europa.eu/codelist/ProcessStepGeneralValue/elaboration
charakter ustalenia	ogólnie wiążące https://inspire.ec.europa.eu/codelist/RegulationNatureValue/generallyBinding
profil podstawowy	teren usług teren komunikacji teren zieleni urządzonej teren ogrodów działkowych teren infrastruktury technicznej
profil dodatkowy	teren lasu teren wód teren zieleni naturalnej
maksymalna nadziemna intensywnosc zabudowy	4
maksymalny udzial powierzchni zabudowy	100%
maksymalna wysokosc zabudowy	15.0 m
minimalny udzial powierzchni	

biologicznie czynnej	0%
geometria	
plan	https://www.gov.pl/zagospodarowanieprzestrzenne/app/AktPlanowaniaPrzestrzennego/PL.ZIPPZP.12030/280905-POG/1POG

strefa planistyczna	PL.ZIPPZP.12030_280905-POG_1POG-19SN_20260625T220000
identifier	https://www.gov.pl/zagospodarowanieprzestrzenne/app/StrefaPlanistyczna/PL.ZIPPZP.12030/280905-POG/1POG-19SN/20260625T220000
przestrzen nazw	PL.ZIPPZP.12030/280905-POG
lokalny id	1POG-19SN
wersja id	20260625T220000
poczatek wersji obiektu	2026-06-25T22:00
nazwa	strefa zieleni i rekreacji
oznaczenie	19SN
symbol	SN
obowiazuje od	2026-06-26
obowiazuje do	obecnie
status	w opracowaniu https://inspire.ec.europa.eu/codelist/ProcessStepGeneralValue/elaboration
charakter ustalenia	ogólnie wiążące https://inspire.ec.europa.eu/codelist/RegulationNatureValue/generallyBinding
profil podstawowy	teren zieleni urządzonej teren plaży teren wód teren komunikacji teren ogrodów działkowych teren infrastruktury technicznej
profil dodatkowy	teren lasu teren usług edukacji teren usług gastronomii teren usług handlu detalicznego teren usług kultury i rozrywki teren usług nauki teren usług sportu i rekreacji teren usług turystyki teren usług zdrowia i pomocy społecznej teren zieleni naturalnej

maksymalna nadziemna intensywnosc zabudowy	0.2
maksymalny udzial powierzchni zabudowy	15%
maksymalna wysokosc zabudowy	5.0 m
minimalny udzial powierzchni biologicznie czynnej	80%
geometria	
plan	https://www.gov.pl/zagospodarowanieprzestrzenne/app/AktPlanowaniaPrzestrzennego/PL.ZIPPZP.12030/280905-POG/1POG

strefa planistyczna	PL.ZIPPZP.12030_280905-POG_1POG-19SP_20260625T220000
identifier	https://www.gov.pl/zagospodarowanieprzestrzenne/app/StrefaPlanistyczna/PL.ZIPPZP.12030/280905-POG/1POG-19SP/20260625T220000
przestrzen nazw	PL.ZIPPZP.12030/280905-POG
lokalny id	1POG-19SP
wersja id	20260625T220000
poczatek wersji obiektu	2026-06-25T22:00
nazwa	strefa gospodarcza
oznaczenie	19SP
symbol	SP
obowiazuje od	2026-06-26
obowiazuje do	obecnie
status	w opracowaniu https://inspire.ec.europa.eu/codelist/ProcessStepGeneralValue/elaboration
charakter ustalenia	ogólnie wiążące https://inspire.ec.europa.eu/codelist/RegulationNatureValue/generallyBinding
profil podstawowy	teren produkcji teren komunikacji teren zieleni urządzonej teren ogrodów działkowych teren infrastruktury technicznej
profil dodatkowy	teren lasu teren usług teren wód teren zieleni naturalnej

maksymalna nadziemna intensywnosc zabudowy	0.5
maksymalny udzial powierzchni zabudowy	30%
maksymalna wysokosc zabudowy	14.0 m
minimalny udzial powierzchni biologicznie czynnej	50%
geometria	
plan	https://www.gov.pl/zagospodarowanieprzestrzenne/app/AktPlanowaniaPrzestrzennego/PL.ZIPPZP.12030/280905-POG/1POG

strefa planistyczna	PL.ZIPPZP.12030_280905-POG_1POG-19SR_20260625T220000
identifier	https://www.gov.pl/zagospodarowanieprzestrzenne/app/StrefaPlanistyczna/PL.ZIPPZP.12030/280905-POG/1POG-19SR/20260625T220000
przestrzen nazw	PL.ZIPPZP.12030/280905-POG
lokalny id	1POG-19SR
wersja id	20260625T220000
poczatek wersji obiektu	2026-06-25T22:00
nazwa	strefa produkcji rolniczej
oznaczenie	19SR
symbol	SR
obowiazuje od	2026-06-26
obowiazuje do	obecnie
status	w opracowaniu https://inspire.ec.europa.eu/codelist/ProcessStepGeneralValue/elaboration
charakter ustalenia	ogólnie wiążące https://inspire.ec.europa.eu/codelist/RegulationNatureValue/generallyBinding
profil podstawowy	teren produkcji w gospodarstwach rolnych teren wielkotowarowej produkcji rolnej teren akwakultury i obsługi rybactwa teren komunikacji teren ogrodów działkowych teren infrastruktury technicznej
profil dodatkowy	teren lasu teren rolnictwa z zakazem zabudowy

	teren wód teren zieleni naturalnej teren zieleni urządzonej
maksymalna nadziemna intensywnosc zabudowy	0.1
maksymalny udzial powierzchni zabudowy	10%
maksymalna wysokosc zabudowy	12.0 m
minimalny udzial powierzchni biologicznie czynnej	80%
geometria	
plan	https://www.gov.pl/zagospodarowanieprzestrzenne/app/AktPlanowaniaPrzestrzennego/PL.ZIPPZP.12030/280905-POG/1POG

strefa planistyczna	PL.ZIPPZP.12030_280905-POG_1POG-19SI_20260625T220000
identifier	https://www.gov.pl/zagospodarowanieprzestrzenne/app/StrefaPlanistyczna/PL.ZIPPZP.12030/280905-POG/1POG-19SI/20260625T220000
przestrzen nazw	PL.ZIPPZP.12030/280905-POG
lokalny id	1POG-19SI
wersja id	20260625T220000
poczatek wersji obiektu	2026-06-25T22:00
nazwa	strefa infrastrukturalna
oznaczenie	19SI
symbol	SI
obowiazuje od	2026-06-26
obowiazuje do	obecnie
status	w opracowaniu https://inspire.ec.europa.eu/codelist/ProcessStepGeneralValue/elaboration
charakter ustalenia	ogólnie wiążące https://inspire.ec.europa.eu/codelist/RegulationNatureValue/generallyBinding
profil podstawowy	teren infrastruktury technicznej teren komunikacji teren ogrodów działkowych
profil dodatkowy	teren produkcji teren wód

	teren zieleni naturalnej
minimalny udzial powierzchni biologicznie czynnej	20%
geometria	
plan	https://www.gov.pl/zagospodarowanieprzestrzenne/app/AktPlanowaniaPrzestrzennego/PL.ZIPPZP.12030/280905-POG/1POG
strefa planistyczna	PL.ZIPPZP.12030_280905-POG_1POG-19SK_20260625T220000
identifier	https://www.gov.pl/zagospodarowanieprzestrzenne/app/StrefaPlanistyczna/PL.ZIPPZP.12030/280905-POG/1POG-19SK/20260625T220000
przestrzen nazw	PL.ZIPPZP.12030/280905-POG
lokalny id	1POG-19SK
wersja id	20260625T220000
poczatek wersji obiektu	2026-06-25T22:00
nazwa	strefa komunikacyjna
oznaczenie	19SK
symbol	SK
obowiazuje od	2026-06-26
obowiazuje do	obecnie
status	w opracowaniu https://inspire.ec.europa.eu/codelist/ProcessStepGeneralValue/elaboration
charakter ustalenia	ogólnie wiążące https://inspire.ec.europa.eu/codelist/RegulationNatureValue/generallyBinding
profil podstawowy	teren autostrady teren drogi ekspresowej teren drogi głównej ruchu przyspieszonego teren drogi głównej teren komunikacji kolejowej i szynowej teren komunikacji kolei linowej teren komunikacji wodnej teren komunikacji lotniczej teren obsługi komunikacji teren ogrodów działkowych teren infrastruktury technicznej
profil dodatkowy	teren drogi zbiorczej teren lasu teren usług gastronomii

	teren usług handlu detalicznego teren usług turystyki teren wód teren zieleni naturalnej teren zieleni urządzonej
geometria	
plan	https://www.gov.pl/zagospodarowanieprzestrzenne/app/AktPlanowaniaPrzestrzennego/PL.ZIPPZP.12030/280905-POG/1POG
strefa planistyczna	PL.ZIPPZP.12030_280905-POG_1POG-20SZ_20260625T220000
identifier	https://www.gov.pl/zagospodarowanieprzestrzenne/app/StrefaPlanistyczna/PL.ZIPPZP.12030/280905-POG/1POG-20SZ/20260625T220000
przestrzen nazw	PL.ZIPPZP.12030/280905-POG
lokalny id	1POG-20SZ
wersja id	20260625T220000
poczatek wersji obiektu	2026-06-25T22:00
nazwa	strefa wielofunkcyjna z zabudową zagrodową
oznaczenie	20SZ
symbol	SZ
obowiazuje od	2026-06-26
obowiazuje do	obecnie
status	w opracowaniu https://inspire.ec.europa.eu/codelist/ProcessStepGeneralValue/elaboration
charakter ustalenia	ogólnie wiążące https://inspire.ec.europa.eu/codelist/RegulationNatureValue/generallyBinding
profil podstawowy	teren zabudowy zagrodowej teren produkcji w gospodarstwach rolnych teren akwakultury i obsługi rybactwa teren komunikacji teren zieleni urządzonej teren ogrodów działkowych teren infrastruktury technicznej
profil dodatkowy	teren lasu teren usług teren wielkotowarowej produkcji rolnej teren wód teren zieleni naturalnej

maksymalna nadziemna intensywnosc zabudowy	0.5
maksymalny udzial powierzchni zabudowy	30%
maksymalna wysokosc zabudowy	10.0 m
minimalny udzial powierzchni biologicznie czynnej	50%
geometria	
plan	https://www.gov.pl/zagospodarowanieprzestrzenne/app/AktPlanowaniaPrzestrzennego/PL.ZIPPZP.12030/280905-POG/1POG

strefa planistyczna	PL.ZIPPZP.12030_280905-POG_1POG-20SJ_20260625T220000
identifier	https://www.gov.pl/zagospodarowanieprzestrzenne/app/StrefaPlanistyczna/PL.ZIPPZP.12030/280905-POG/1POG-20SJ/20260625T220000
przestrzen nazw	PL.ZIPPZP.12030/280905-POG
lokalny id	1POG-20SJ
wersja id	20260625T220000
poczatek wersji obiektu	2026-06-25T22:00
nazwa	strefa wielofunkcyjna z zabudową mieszkaniową jednorodzinną
oznaczenie	20SJ
symbol	SJ
obowiazuje od	2026-06-26
obowiazuje do	obecnie
status	w opracowaniu https://inspire.ec.europa.eu/codelist/ProcessStepGeneralValue/elaboration
charakter ustalenia	ogólnie wiążące https://inspire.ec.europa.eu/codelist/RegulationNatureValue/generallyBinding
profil podstawowy	teren zabudowy mieszkaniowej jednorodzinnej teren usług teren komunikacji teren zieleni urządzonej teren ogrodów działkowych teren infrastruktury technicznej
profil dodatkowy	teren lasu teren wód teren zieleni naturalnej

maksymalna nadziemna intensywnosc zabudowy	0.9
maksymalny udzial powierzchni zabudowy	50%
maksymalna wysokosc zabudowy	8.0 m
minimalny udzial powierzchni biologicznie czynnej	30%
geometria	
plan	https://www.gov.pl/zagospodarowanieprzestrzenne/app/AktPlanowaniaPrzestrzennego/PL.ZIPPZP.12030/280905-POG/1POG

strefa planistyczna	PL.ZIPPZP.12030_280905-POG_1POG-20SN_20260625T220000
identifier	https://www.gov.pl/zagospodarowanieprzestrzenne/app/StrefaPlanistyczna/PL.ZIPPZP.12030/280905-POG/1POG-20SN/20260625T220000
przestrzen nazw	PL.ZIPPZP.12030/280905-POG
lokalny id	1POG-20SN
wersja id	20260625T220000
poczatek wersji obiektu	2026-06-25T22:00
nazwa	strefa zieleni i rekreacji
oznaczenie	20SN
symbol	SN
obowiazuje od	2026-06-26
obowiazuje do	obecnie
status	w opracowaniu https://inspire.ec.europa.eu/codelist/ProcessStepGeneralValue/elaboration
charakter ustalenia	ogólnie wiążące https://inspire.ec.europa.eu/codelist/RegulationNatureValue/generallyBinding
profil podstawowy	teren zieleni urządzonej teren plaży teren wód teren komunikacji teren ogrodów działkowych teren infrastruktury technicznej
profil dodatkowy	teren lasu teren usług edukacji

	teren usług gastronomii teren usług handlu detalicznego teren usług kultury i rozrywki teren usług nauki teren usług sportu i rekreacji teren usług turystyki teren usług zdrowia i pomocy społecznej teren zieleni naturalnej
maksymalna nadziemna intensywnosc zabudowy	0.4
maksymalny udzial powierzchni zabudowy	20%
maksymalna wysokosc zabudowy	12.0 m
minimalny udzial powierzchni biologicznie czynnej	65%
geometria	
plan	https://www.gov.pl/zagospodarowanieprzestrzenne/app/AktPlanowaniaPrzestrzennego/PL.ZIPPZP.12030/280905-POG/1POG

strefa planistyczna	PL.ZIPPZP.12030_280905-POG_1POG-20SO_20260625T220000
identifier	https://www.gov.pl/zagospodarowanieprzestrzenne/app/StrefaPlanistyczna/PL.ZIPPZP.12030/280905-POG/1POG-20SO/20260625T220000
przestrzen nazw	PL.ZIPPZP.12030/280905-POG
lokalny id	1POG-20SO
wersja id	20260625T220000
poczatek wersji obiektu	2026-06-25T22:00
nazwa	strefa otwarta
oznaczenie	20SO
symbol	SO
obowiazuje od	2026-06-26
obowiazuje do	obecnie
status	w opracowaniu https://inspire.ec.europa.eu/codelist/ProcessStepGeneralValue/elaboration
charakter ustalenia	ogólnie wiążące https://inspire.ec.europa.eu/codelist/RegulationNatureValue/generallyBinding
profil podstawowy	teren rolnictwa z zakazem zabudowy

	teren lasu teren zieleni naturalnej teren wód teren komunikacji teren ogrodów działkowych teren infrastruktury technicznej
geometria	
plan	https://www.gov.pl/zagospodarowanieprzestrzenne/app/AktPlanowaniaPrzestrzennego/PL.ZIPPZP.12030/280905-POG/1POG

strefa planistyczna	PL.ZIPPZP.12030_280905-POG_1POG-20SW_20260625T220000
identifier	https://www.gov.pl/zagospodarowanieprzestrzenne/app/StrefaPlanistyczna/PL.ZIPPZP.12030/280905-POG/1POG-20SW/20260625T220000
przestrzen nazw	PL.ZIPPZP.12030/280905-POG
lokalny id	1POG-20SW
wersja id	20260625T220000
poczatek wersji obiektu	2026-06-25T22:00
nazwa	strefa wielofunkcyjna z zabudową mieszkaniową wielorodzinną
oznaczenie	20SW
symbol	SW
obowiazuje od	2026-06-26
obowiazuje do	obecnie
status	w opracowaniu https://inspire.ec.europa.eu/codelist/ProcessStepGeneralValue/elaboration
charakter ustalenia	ogólnie wiążące https://inspire.ec.europa.eu/codelist/RegulationNatureValue/generallyBinding
profil podstawowy	teren zabudowy mieszkaniowej wielorodzinnej teren usług teren komunikacji teren zieleni urządzonej teren ogrodów działkowych teren infrastruktury technicznej
profil dodatkowy	teren lasu teren wód teren zabudowy mieszkaniowej jednorodzinnej teren zieleni naturalnej
maksymalna nadziemna	

intensywnosc zabudowy	4
maksymalny udzial powierzchni zabudowy	100%
maksymalna wysokosc zabudowy	9.0 m
minimalny udzial powierzchni biologicznie czynnej	0%
geometria	
plan	https://www.gov.pl/zagospodarowanieprzestrzenne/app/AktPlanowaniaPrzestrzennego/PL.ZIPPZP.12030/280905-POG/1POG

strefa planistyczna	PL.ZIPPZP.12030_280905-POG_1POG-20SU_20260625T220000
identifier	https://www.gov.pl/zagospodarowanieprzestrzenne/app/StrefaPlanistyczna/PL.ZIPPZP.12030/280905-POG/1POG-20SU/20260625T220000
przestrzen nazw	PL.ZIPPZP.12030/280905-POG
lokalny id	1POG-20SU
wersja id	20260625T220000
poczatek wersji obiektu	2026-06-25T22:00
nazwa	strefa usługowa
oznaczenie	20SU
symbol	SU
obowiazuje od	2026-06-26
obowiazuje do	obecnie
status	w opracowaniu https://inspire.ec.europa.eu/codelist/ProcessStepGeneralValue/elaboration
charakter ustalenia	ogólnie wiążące https://inspire.ec.europa.eu/codelist/RegulationNatureValue/generallyBinding
profil podstawowy	teren usług teren komunikacji teren zieleni urządzonej teren ogrodów działkowych teren infrastruktury technicznej
profil dodatkowy	teren lasu teren wód teren zieleni naturalnej
maksymalna nadziemna	

intensywnosc zabudowy	1.6
maksymalny udzial powierzchni zabudowy	60%
maksymalna wysokosc zabudowy	12.0 m
minimalny udzial powierzchni biologicznie czynnej	0.5%
geometria	
plan	https://www.gov.pl/zagospodarowanieprzestrzenne/app/AktPlanowaniaPrzestrzennego/PL.ZIPPZP.12030/280905-POG/1POG

strefa planistyczna	PL.ZIPPZP.12030_280905-POG_1POG-20SR_20260625T220000
identifier	https://www.gov.pl/zagospodarowanieprzestrzenne/app/StrefaPlanistyczna/PL.ZIPPZP.12030/280905-POG/1POG-20SR/20260625T220000
przestrzen nazw	PL.ZIPPZP.12030/280905-POG
lokalny id	1POG-20SR
wersja id	20260625T220000
poczatek wersji obiektu	2026-06-25T22:00
nazwa	strefa produkcji rolniczej
oznaczenie	20SR
symbol	SR
obowiazuje od	2026-06-26
obowiazuje do	obecnie
status	w opracowaniu https://inspire.ec.europa.eu/codelist/ProcessStepGeneralValue/elaboration
charakter ustalenia	ogólnie wiążące https://inspire.ec.europa.eu/codelist/RegulationNatureValue/generallyBinding
profil podstawowy	teren produkcji w gospodarstwach rolnych teren wielkotowarowej produkcji rolnej teren akwakultury i obsługi rybactwa teren komunikacji teren ogrodów działkowych teren infrastruktury technicznej
profil dodatkowy	teren lasu teren rolnictwa z zakazem zabudowy teren wód

	teren zieleni naturalnej teren zieleni urządzonej
maksymalna nadziemna intensywnosc zabudowy	0.1
maksymalny udzial powierzchni zabudowy	10%
maksymalna wysokosc zabudowy	12.0 m
minimalny udzial powierzchni biologicznie czynnej	80%
geometria	
plan	https://www.gov.pl/zagospodarowanieprzestrzenne/app/AktPlanowaniaPrzestrzennego/PL.ZIPPZP.12030/280905-POG/1POG

strefa planistyczna	PL.ZIPPZP.12030_280905-POG_1POG-20SP_20260625T220000
identifier	https://www.gov.pl/zagospodarowanieprzestrzenne/app/StrefaPlanistyczna/PL.ZIPPZP.12030/280905-POG/1POG-20SP/20260625T220000
przestrzen nazw	PL.ZIPPZP.12030/280905-POG
lokalny id	1POG-20SP
wersja id	20260625T220000
poczatek wersji obiektu	2026-06-25T22:00
nazwa	strefa gospodarcza
oznaczenie	20SP
symbol	SP
obowiazuje od	2026-06-26
obowiazuje do	obecnie
status	w opracowaniu https://inspire.ec.europa.eu/codelist/ProcessStepGeneralValue/elaboration
charakter ustalenia	ogólnie wiążące https://inspire.ec.europa.eu/codelist/RegulationNatureValue/generallyBinding
profil podstawowy	teren produkcji teren komunikacji teren zieleni urządzonej teren ogrodów działkowych teren infrastruktury technicznej
profil dodatkowy	teren lasu

	teren usług teren wód teren zieleni naturalnej
maksymalna nadziemna intensywnosc zabudowy	1.2
maksymalny udzial powierzchni zabudowy	50%
maksymalna wysokosc zabudowy	12.5 m
minimalny udzial powierzchni biologicznie czynnej	20%
geometria	
plan	https://www.gov.pl/zagospodarowanieprzestrzenne/app/AktPlanowaniaPrzestrzennego/PL.ZIPPZP.12030/280905-POG/1POG

strefa planistyczna	PL.ZIPPZP.12030_280905-POG_1POG-20SI_20260625T220000
identifier	https://www.gov.pl/zagospodarowanieprzestrzenne/app/StrefaPlanistyczna/PL.ZIPPZP.12030/280905-POG/1POG-20SI/20260625T220000
przestrzen nazw	PL.ZIPPZP.12030/280905-POG
lokalny id	1POG-20SI
wersja id	20260625T220000
poczatek wersji obiektu	2026-06-25T22:00
nazwa	strefa infrastrukturalna
oznaczenie	20SI
symbol	SI
obowiazuje od	2026-06-26
obowiazuje do	obecnie
status	w opracowaniu https://inspire.ec.europa.eu/codelist/ProcessStepGeneralValue/elaboration
charakter ustalenia	ogólnie wiążące https://inspire.ec.europa.eu/codelist/RegulationNatureValue/generallyBinding
profil podstawowy	teren infrastruktury technicznej teren komunikacji teren ogrodów działkowych
profil dodatkowy	teren lasu teren produkcji

	teren usług teren wód teren zieleni naturalnej teren zieleni urządzonej
minimalny udzial powierzchni biologicznie czynnej	20%
geometria	
plan	https://www.gov.pl/zagospodarowanieprzestrzenne/app/AktPlanowaniaPrzestrzennego/PL.ZIPPZP.12030/280905-POG/1POG

strefa planistyczna	PL.ZIPPZP.12030_280905-POG_1POG-20SK_20260625T220000
identifier	https://www.gov.pl/zagospodarowanieprzestrzenne/app/StrefaPlanistyczna/PL.ZIPPZP.12030/280905-POG/1POG-20SK/20260625T220000
przestrzen nazw	PL.ZIPPZP.12030/280905-POG
lokalny id	1POG-20SK
wersja id	20260625T220000
poczatek wersji obiektu	2026-06-25T22:00
nazwa	strefa komunikacyjna
oznaczenie	20SK
symbol	SK
obowiazuje od	2026-06-26
obowiazuje do	obecnie
status	w opracowaniu https://inspire.ec.europa.eu/codelist/ProcessStepGeneralValue/elaboration
charakter ustalenia	ogólnie wiążące https://inspire.ec.europa.eu/codelist/RegulationNatureValue/generallyBinding
profil podstawowy	teren autostrady teren drogi ekspresowej teren drogi głównej ruchu przyspieszonego teren drogi głównej teren komunikacji kolejowej i szynowej teren komunikacji kolei linowej teren komunikacji wodnej teren komunikacji lotniczej teren obsługi komunikacji teren ogrodów działkowych teren infrastruktury technicznej

geometria	
plan	https://www.gov.pl/zagospodarowanieprzestrzenne/app/AktPlanowaniaPrzestrzennego/PL.ZIPPZP.12030/280905-POG/1POG

strefa planistyczna	PL.ZIPPZP.12030_280905-POG_1POG-21SZ_20260625T220000
identifier	https://www.gov.pl/zagospodarowanieprzestrzenne/app/StrefaPlanistyczna/PL.ZIPPZP.12030/280905-POG/1POG-21SZ/20260625T220000
przestrzen nazw	PL.ZIPPZP.12030/280905-POG
lokalny id	1POG-21SZ
wersja id	20260625T220000
poczatek wersji obiektu	2026-06-25T22:00
nazwa	strefa wielofunkcyjna z zabudową zagrodową
oznaczenie	21SZ
symbol	SZ
obowiazuje od	2026-06-26
obowiazuje do	obecnie
status	w opracowaniu https://inspire.ec.europa.eu/codelist/ProcessStepGeneralValue/elaboration
charakter ustalenia	ogólnie wiążące https://inspire.ec.europa.eu/codelist/RegulationNatureValue/generallyBinding
profil podstawowy	teren zabudowy zagrodowej teren produkcji w gospodarstwach rolnych teren akwakultury i obsługi rybactwa teren komunikacji teren zieleni urządzonej teren ogrodów działkowych teren infrastruktury technicznej
profil dodatkowy	teren lasu teren rolnictwa z zakazem zabudowy teren usług teren wielkotowarowej produkcji rolnej teren wód teren zieleni naturalnej
maksymalna nadziemna intensywnosc zabudowy	0.5
maksymalny udzial powierzchni zabudowy	30%

maksymalna wysokosc zabudowy	10.0 m
minimalny udzial powierzchni biologicznie czynnej	50%
geometria	
plan	https://www.gov.pl/zagospodarowanieprzestrzenne/app/AktPlanowaniaPrzestrzennego/PL.ZIPPZP.12030/280905-POG/1POG

strefa planistyczna	PL.ZIPPZP.12030_280905-POG_1POG-21SN_20260625T220000
identifier	https://www.gov.pl/zagospodarowanieprzestrzenne/app/StrefaPlanistyczna/PL.ZIPPZP.12030/280905-POG/1POG-21SN/20260625T220000
przestrzen nazw	PL.ZIPPZP.12030/280905-POG
lokalny id	1POG-21SN
wersja id	20260625T220000
poczatek wersji obiektu	2026-06-25T22:00
nazwa	strefa zieleni i rekreacji
oznaczenie	21SN
symbol	SN
obowiazuje od	2026-06-26
obowiazuje do	obecnie
status	w opracowaniu https://inspire.ec.europa.eu/codelist/ProcessStepGeneralValue/elaboration
charakter ustalenia	ogólnie wiążące https://inspire.ec.europa.eu/codelist/RegulationNatureValue/generallyBinding
profil podstawowy	teren zieleni urządzonej teren plaży teren wód teren komunikacji teren ogrodów działkowych teren infrastruktury technicznej
profil dodatkowy	teren lasu teren usług edukacji teren usług gastronomii teren usług handlu detalicznego teren usług kultury i rozrywki teren usług nauki teren usług sportu i rekreacji teren usług turystyki

	teren usług zdrowia i pomocy społecznej teren zieleni naturalnej
maksymalna nadziemna intensywnosc zabudowy	0.2
maksymalny udzial powierzchni zabudowy	10%
maksymalna wysokosc zabudowy	15.0 m
minimalny udzial powierzchni biologicznie czynnej	70%
geometria	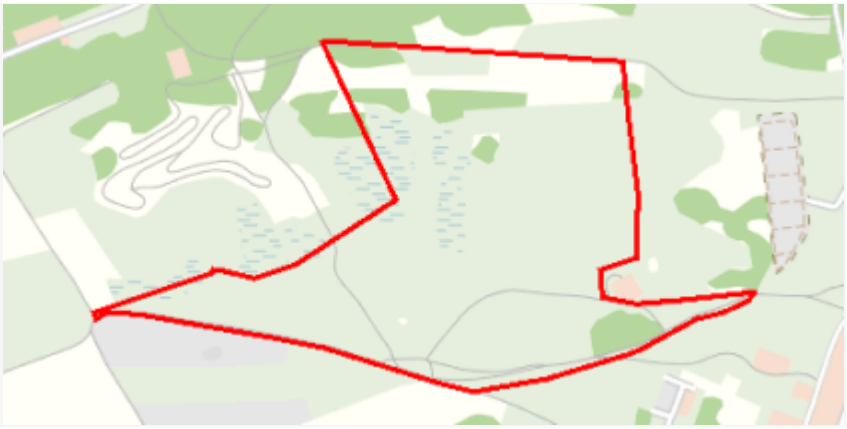
plan	https://www.gov.pl/zagospodarowanieprzestrzenne/app/AktPlanowaniaPrzestrzennego/PL.ZIPPZP.12030/280905-POG/1POG
strefa planistyczna	PL.ZIPPZP.12030_280905-POG_1POG-21SO_20260625T220000
identifier	https://www.gov.pl/zagospodarowanieprzestrzenne/app/StrefaPlanistyczna/PL.ZIPPZP.12030/280905-POG/1POG-21SO/20260625T220000
przestrzen nazw	PL.ZIPPZP.12030/280905-POG
lokalny id	1POG-21SO
wersja id	20260625T220000
poczatek wersji obiektu	2026-06-25T22:00
nazwa	strefa otwarta
oznaczenie	21SO
symbol	SO
obowiazuje od	2026-06-26
obowiazuje do	obecnie
status	w opracowaniu https://inspire.ec.europa.eu/codelist/ProcessStepGeneralValue/elaboration
charakter ustalenia	ogólnie wiążące https://inspire.ec.europa.eu/codelist/RegulationNatureValue/generallyBinding
profil podstawowy	teren rolnictwa z zakazem zabudowy teren lasu teren zieleni naturalnej teren wód teren komunikacji teren ogrodów działkowych teren infrastruktury technicznej

geometria	
plan	https://www.gov.pl/zagospodarowanieprzestrzenne/app/AktPlanowaniaPrzestrzennego/PL.ZIPPZP.12030/280905-POG/1POG
strefa planistyczna	PL.ZIPPZP.12030_280905-POG_1POG-21SJ_20260625T220000
identifier	https://www.gov.pl/zagospodarowanieprzestrzenne/app/StrefaPlanistyczna/PL.ZIPPZP.12030/280905-POG/1POG-21SJ/20260625T220000
przestrzen nazw	PL.ZIPPZP.12030/280905-POG
lokalny id	1POG-21SJ
wersja id	20260625T220000
poczatek wersji obiektu	2026-06-25T22:00
nazwa	strefa wielofunkcyjna z zabudową mieszkaniową jednorodzinną
oznaczenie	21SJ
symbol	SJ
obowiazuje od	2026-06-26
obowiazuje do	obecnie
status	w opracowaniu https://inspire.ec.europa.eu/codelist/ProcessStepGeneralValue/elaboration
charakter ustalenia	ogólnie wiążące https://inspire.ec.europa.eu/codelist/RegulationNatureValue/generallyBinding
profil podstawowy	teren zabudowy mieszkaniowej jednorodzinnej teren usług teren komunikacji teren zieleni urządzonej teren ogrodów działkowych teren infrastruktury technicznej
profil dodatkowy	teren lasu teren wód teren zieleni naturalnej
maksymalna nadziemna intensywnosc zabudowy	0.9
maksymalny udzial powierzchni zabudowy	45%
maksymalna wysokosc zabudowy	9.0 m
minimalny udzial powierzchni	

biologicznie czynnej	40%
geometria	
plan	https://www.gov.pl/zagospodarowanieprzestrzenne/app/AktPlanowaniaPrzestrzennego/PL.ZIPPZP.12030/280905-POG/1POG
strefa planistyczna	PL.ZIPPZP.12030_280905-POG_1POG-21SW_20260625T220000
identifier	https://www.gov.pl/zagospodarowanieprzestrzenne/app/StrefaPlanistyczna/PL.ZIPPZP.12030/280905-POG/1POG-21SW/20260625T220000
przestrzen nazw	PL.ZIPPZP.12030/280905-POG
lokalny id	1POG-21SW
wersja id	20260625T220000
poczatek wersji obiektu	2026-06-25T22:00
nazwa	strefa wielofunkcyjna z zabudową mieszkaniową wielorodzinną
oznaczenie	21SW
symbol	SW
obowiazuje od	2026-06-26
obowiazuje do	obecnie
status	w opracowaniu https://inspire.ec.europa.eu/codelist/ProcessStepGeneralValue/elaboration
charakter ustalenia	ogólnie wiążące https://inspire.ec.europa.eu/codelist/RegulationNatureValue/generallyBinding
profil podstawowy	teren zabudowy mieszkaniowej wielorodzinnej teren usług teren komunikacji teren zieleni urządzonej teren ogrodów działkowych teren infrastruktury technicznej
profil dodatkowy	teren lasu teren wód teren zabudowy mieszkaniowej jednorodzinnej teren zieleni naturalnej
maksymalna nadziemna intensywnosc zabudowy	3.5
maksymalny udzial powierzchni zabudowy	50%
maksymalna wysokosc zabudowy	16.0 m

minimalny udzial powierzchni biologicznie czynnej	30%
geometria	
plan	https://www.gov.pl/zagospodarowanieprzestrzenne/app/AktPlanowaniaPrzestrzennego/PL.ZIPPZP.12030/280905-POG/1POG
strefa planistyczna	PL.ZIPPZP.12030_280905-POG_1POG-21SU_20260625T220000
identifier	https://www.gov.pl/zagospodarowanieprzestrzenne/app/StrefaPlanistyczna/PL.ZIPPZP.12030/280905-POG/1POG-21SU/20260625T220000
przestrzen nazw	PL.ZIPPZP.12030/280905-POG
lokalny id	1POG-21SU
wersja id	20260625T220000
poczatek wersji obiektu	2026-06-25T22:00
nazwa	strefa usługowa
oznaczenie	21SU
symbol	SU
obowiazuje od	2026-06-26
obowiazuje do	obecnie
status	w opracowaniu https://inspire.ec.europa.eu/codelist/ProcessStepGeneralValue/elaboration
charakter ustalenia	ogólnie wiążące https://inspire.ec.europa.eu/codelist/RegulationNatureValue/generallyBinding
profil podstawowy	teren usług teren komunikacji teren zieleni urządzonej teren ogrodów działkowych teren infrastruktury technicznej
profil dodatkowy	teren lasu teren wód teren zieleni naturalnej
maksymalna nadziemna intensywnosc zabudowy	1.2
maksymalny udzial powierzchni zabudowy	40%
maksymalna wysokosc zabudowy	12.0 m

minimalny udzial powierzchni biologicznie czynnej	40%
geometria	
plan	https://www.gov.pl/zagospodarowanieprzestrzenne/app/AktPlanowaniaPrzestrzennego/PL.ZIPPZP.12030/280905-POG/1POG
strefa planistyczna	PL.ZIPPZP.12030_280905-POG_1POG-21SR_20260625T220000
identifier	https://www.gov.pl/zagospodarowanieprzestrzenne/app/StrefaPlanistyczna/PL.ZIPPZP.12030/280905-POG/1POG-21SR/20260625T220000
przestrzen nazw	PL.ZIPPZP.12030/280905-POG
lokalny id	1POG-21SR
wersja id	20260625T220000
poczatek wersji obiektu	2026-06-25T22:00
nazwa	strefa produkcji rolniczej
oznaczenie	21SR
symbol	SR
obowiazuje od	2026-06-26
obowiazuje do	obecnie
status	w opracowaniu https://inspire.ec.europa.eu/codelist/ProcessStepGeneralValue/elaboration
charakter ustalenia	ogólnie wiążące https://inspire.ec.europa.eu/codelist/RegulationNatureValue/generallyBinding
profil podstawowy	teren produkcji w gospodarstwach rolnych teren wielkotowarowej produkcji rolnej teren akwakultury i obsługi rybactwa teren komunikacji teren ogrodów działkowych teren infrastruktury technicznej
profil dodatkowy	teren lasu teren rolnictwa z zakazem zabudowy teren wód teren zieleni naturalnej teren zieleni urządzonej
maksymalna nadziemna intensywnosc zabudowy	0.1
maksymalny udzial powierzchni	

zabudowy	10%
maksymalna wysokosc zabudowy	12.0 m
minimalny udzial powierzchni biologicznie czynnej	80%
geometria	
plan	https://www.gov.pl/zagospodarowanieprzestrzenne/app/AktPlanowaniaPrzestrzennego/PL.ZIPPZP.12030/280905-POG/1POG

strefa planistyczna	PL.ZIPPZP.12030_280905-POG_1POG-21SK_20260625T220000
identifier	https://www.gov.pl/zagospodarowanieprzestrzenne/app/StrefaPlanistyczna/PL.ZIPPZP.12030/280905-POG/1POG-21SK/20260625T220000
przestrzen nazw	PL.ZIPPZP.12030/280905-POG
lokalny id	1POG-21SK
wersja id	20260625T220000
poczatek wersji obiektu	2026-06-25T22:00
nazwa	strefa komunikacyjna
oznaczenie	21SK
symbol	SK
obowiazuje od	2026-06-26
obowiazuje do	obecnie
status	w opracowaniu https://inspire.ec.europa.eu/codelist/ProcessStepGeneralValue/elaboration
charakter ustalenia	ogólnie wiążące https://inspire.ec.europa.eu/codelist/RegulationNatureValue/generallyBinding
profil podstawowy	teren autostrady teren drogi ekspresowej teren drogi głównej ruchu przyspieszonego teren drogi głównej teren komunikacji kolejowej i szynowej teren komunikacji kolei linowej teren komunikacji wodnej teren komunikacji lotniczej teren obsługi komunikacji teren ogrodów działkowych teren infrastruktury technicznej
profil dodatkowy	teren drogi zbiorczej

	teren lasu teren usług gastronomii teren usług handlu detalicznego teren usług turystyki teren wód teren zieleni naturalnej teren zieleni urządzonej
geometria	
plan	https://www.gov.pl/zagospodarowanieprzestrzenne/app/AktPlanowaniaPrzestrzennego/PL.ZIPPZP.12030/280905-POG/1POG

strefa planistyczna	PL.ZIPPZP.12030_280905-POG_1POG-21SP_20260625T220000
identifier	https://www.gov.pl/zagospodarowanieprzestrzenne/app/StrefaPlanistyczna/PL.ZIPPZP.12030/280905-POG/1POG-21SP/20260625T220000
przestrzen nazw	PL.ZIPPZP.12030/280905-POG
lokalny id	1POG-21SP
wersja id	20260625T220000
poczatek wersji obiektu	2026-06-25T22:00
nazwa	strefa gospodarcza
oznaczenie	21SP
symbol	SP
obowiazuje od	2026-06-26
obowiazuje do	obecnie
status	w opracowaniu https://inspire.ec.europa.eu/codelist/ProcessStepGeneralValue/elaboration
charakter ustalenia	ogólnie wiążące https://inspire.ec.europa.eu/codelist/RegulationNatureValue/generallyBinding
profil podstawowy	teren produkcji teren komunikacji teren zieleni urządzonej teren ogrodów działkowych teren infrastruktury technicznej
profil dodatkowy	teren lasu teren usług teren wód teren zieleni naturalnej
maksymalna nadziemna	

intensywnosc zabudowy	0.7
maksymalny udzial powierzchni zabudowy	70%
maksymalna wysokosc zabudowy	7.0 m
minimalny udzial powierzchni biologicznie czynnej	20%
geometria	
plan	https://www.gov.pl/zagospodarowanieprzestrzenne/app/AktPlanowaniaPrzestrzennego/PL.ZIPPZP.12030/280905-POG/1POG

strefa planistyczna	PL.ZIPPZP.12030_280905-POG_1POG-21SI_20260625T220000
identifier	https://www.gov.pl/zagospodarowanieprzestrzenne/app/StrefaPlanistyczna/PL.ZIPPZP.12030/280905-POG/1POG-21SI/20260625T220000
przestrzen nazw	PL.ZIPPZP.12030/280905-POG
lokalny id	1POG-21SI
wersja id	20260625T220000
poczatek wersji obiektu	2026-06-25T22:00
nazwa	strefa infrastrukturalna
oznaczenie	21SI
symbol	SI
obowiazuje od	2026-06-26
obowiazuje do	obecnie
status	w opracowaniu https://inspire.ec.europa.eu/codelist/ProcessStepGeneralValue/elaboration
charakter ustalenia	ogólnie wiążące https://inspire.ec.europa.eu/codelist/RegulationNatureValue/generallyBinding
profil podstawowy	teren infrastruktury technicznej teren komunikacji teren ogrodów działkowych
profil dodatkowy	teren lasu teren produkcji teren usług teren wód teren zieleni naturalnej teren zieleni urządzonej

minimalny udzial powierzchni biologicznie czynnej	20%
geometria	
plan	https://www.gov.pl/zagospodarowanieprzestrzenne/app/AktPlanowaniaPrzestrzennego/PL.ZIPPZP.12030/280905-POG/1POG
strefa planistyczna	PL.ZIPPZP.12030_280905-POG_1POG-22SZ_20260625T220000
identifier	https://www.gov.pl/zagospodarowanieprzestrzenne/app/StrefaPlanistyczna/PL.ZIPPZP.12030/280905-POG/1POG-22SZ/20260625T220000
przestrzen nazw	PL.ZIPPZP.12030/280905-POG
lokalny id	1POG-22SZ
wersja id	20260625T220000
poczatek wersji obiektu	2026-06-25T22:00
nazwa	strefa wielofunkcyjna z zabudową zagrodową
oznaczenie	22SZ
symbol	SZ
obowiazuje od	2026-06-26
obowiazuje do	obecnie
status	w opracowaniu https://inspire.ec.europa.eu/codelist/ProcessStepGeneralValue/elaboration
charakter ustalenia	ogólnie wiążące https://inspire.ec.europa.eu/codelist/RegulationNatureValue/generallyBinding
profil podstawowy	teren zabudowy zagrodowej teren produkcji w gospodarstwach rolnych teren akwakultury i obsługi rybactwa teren komunikacji teren zieleni urządzonej teren ogrodów działkowych teren infrastruktury technicznej
profil dodatkowy	teren lasu teren rolnictwa z zakazem zabudowy teren usług teren wielkotowarowej produkcji rolnej teren wód teren zieleni naturalnej
maksymalna nadziemna intensywnosc zabudowy	0.5

maksymalny udzial powierzchni zabudowy	30%
maksymalna wysokosc zabudowy	10.0 m
minimalny udzial powierzchni biologicznie czynnej	50%
geometria	
plan	https://www.gov.pl/zagospodarowanieprzestrzenne/app/AktPlanowaniaPrzestrzennego/PL.ZIPPZP.12030/280905-POG/1POG

strefa planistyczna	PL.ZIPPZP.12030_280905-POG_1POG-22SN_20260625T220000
identifier	https://www.gov.pl/zagospodarowanieprzestrzenne/app/StrefaPlanistyczna/PL.ZIPPZP.12030/280905-POG/1POG-22SN/20260625T220000
przestrzen nazw	PL.ZIPPZP.12030/280905-POG
lokalny id	1POG-22SN
wersja id	20260625T220000
poczatek wersji obiektu	2026-06-25T22:00
nazwa	strefa zieleni i rekreacji
oznaczenie	22SN
symbol	SN
obowiazuje od	2026-06-26
obowiazuje do	obecnie
status	w opracowaniu https://inspire.ec.europa.eu/codelist/ProcessStepGeneralValue/elaboration
charakter ustalenia	ogólnie wiążące https://inspire.ec.europa.eu/codelist/RegulationNatureValue/generallyBinding
profil podstawowy	teren zieleni urządzonej teren plaży teren wód teren komunikacji teren ogrodów działkowych teren infrastruktury technicznej
profil dodatkowy	teren usług edukacji teren usług gastronomii teren usług handlu detalicznego teren usług kultury i rozrywki teren usług nauki

	teren usług sportu i rekreacji teren usług turystyki teren usług zdrowia i pomocy społecznej teren zieleni naturalnej
maksymalna nadziemna intensywnosc zabudowy	0.2
maksymalny udzial powierzchni zabudowy	10%
maksymalna wysokosc zabudowy	6.0 m
minimalny udzial powierzchni biologicznie czynnej	70%
geometria	
plan	https://www.gov.pl/zagospodarowanieprzestrzenne/app/AktPlanowaniaPrzestrzennego/PL.ZIPPZP.12030/280905-POG/1POG

strefa planistyczna	PL.ZIPPZP.12030_280905-POG_1POG-22SO_20260625T220000
identifier	https://www.gov.pl/zagospodarowanieprzestrzenne/app/StrefaPlanistyczna/PL.ZIPPZP.12030/280905-POG/1POG-22SO/20260625T220000
przestrzen nazw	PL.ZIPPZP.12030/280905-POG
lokalny id	1POG-22SO
wersja id	20260625T220000
poczatek wersji obiektu	2026-06-25T22:00
nazwa	strefa otwarta
oznaczenie	22SO
symbol	SO
obowiazuje od	2026-06-26
obowiazuje do	obecnie
status	w opracowaniu https://inspire.ec.europa.eu/codelist/ProcessStepGeneralValue/elaboration
charakter ustalenia	ogólnie wiążące https://inspire.ec.europa.eu/codelist/RegulationNatureValue/generallyBinding
profil podstawowy	teren rolnictwa z zakazem zabudowy teren lasu teren zieleni naturalnej teren wód teren komunikacji

	teren ogrodów działkowych teren infrastruktury technicznej
geometria	
plan	https://www.gov.pl/zagospodarowanieprzestrzenne/app/AktPlanowaniaPrzestrzennego/PL.ZIPPZP.12030/280905-POG/1POG
strefa planistyczna	PL.ZIPPZP.12030_280905-POG_1POG-22SJ_20260625T220000
identifier	https://www.gov.pl/zagospodarowanieprzestrzenne/app/StrefaPlanistyczna/PL.ZIPPZP.12030/280905-POG/1POG-22SJ/20260625T220000
przestrzen nazw	PL.ZIPPZP.12030/280905-POG
lokalny id	1POG-22SJ
wersja id	20260625T220000
poczatek wersji obiektu	2026-06-25T22:00
nazwa	strefa wielofunkcyjna z zabudową mieszkaniową jednorodzinną
oznaczenie	22SJ
symbol	SJ
obowiazuje od	2026-06-26
obowiazuje do	obecnie
status	w opracowaniu https://inspire.ec.europa.eu/codelist/ProcessStepGeneralValue/elaboration
charakter ustalenia	ogólnie wiążące https://inspire.ec.europa.eu/codelist/RegulationNatureValue/generallyBinding
profil podstawowy	teren zabudowy mieszkaniowej jednorodzinnej teren usług teren komunikacji teren zieleni urządzonej teren ogrodów działkowych teren infrastruktury technicznej
profil dodatkowy	teren lasu teren wód teren zieleni naturalnej
maksymalna nadziemna intensywnosc zabudowy	1.2
maksymalny udzial powierzchni zabudowy	40%
maksymalna wysokosc zabudowy	12.0 m

minimalny udzial powierzchni biologicznie czynnej	30%
geometria	
plan	https://www.gov.pl/zagospodarowanieprzestrzenne/app/AktPlanowaniaPrzestrzennego/PL.ZIPPZP.12030/280905-POG/1POG
strefa planistyczna	PL.ZIPPZP.12030_280905-POG_1POG-22SW_20260625T220000
identifier	https://www.gov.pl/zagospodarowanieprzestrzenne/app/StrefaPlanistyczna/PL.ZIPPZP.12030/280905-POG/1POG-22SW/20260625T220000
przestrzen nazw	PL.ZIPPZP.12030/280905-POG
lokalny id	1POG-22SW
wersja id	20260625T220000
poczatek wersji obiektu	2026-06-25T22:00
nazwa	strefa wielofunkcyjna z zabudową mieszkaniową wielorodzinną
oznaczenie	22SW
symbol	SW
obowiazuje od	2026-06-26
obowiazuje do	obecnie
status	w opracowaniu https://inspire.ec.europa.eu/codelist/ProcessStepGeneralValue/elaboration
charakter ustalenia	ogólnie wiążące https://inspire.ec.europa.eu/codelist/RegulationNatureValue/generallyBinding
profil podstawowy	teren zabudowy mieszkaniowej wielorodzinnej teren usług teren komunikacji teren zieleni urządzonej teren ogrodów działkowych teren infrastruktury technicznej
profil dodatkowy	teren lasu teren wód teren zabudowy mieszkaniowej jednorodzinnej teren zieleni naturalnej
maksymalna nadziemna intensywnosc zabudowy	3.5
maksymalny udzial powierzchni zabudowy	50%

maksymalna wysokosc zabudowy	10.5 m
minimalny udzial powierzchni biologicznie czynnej	30%
geometria	
plan	https://www.gov.pl/zagospodarowanieprzestrzenne/app/AktPlanowaniaPrzestrzennego/PL.ZIPPZP.12030/280905-POG/1POG

strefa planistyczna	PL.ZIPPZP.12030_280905-POG_1POG-22SU_20260625T220000
identifier	https://www.gov.pl/zagospodarowanieprzestrzenne/app/StrefaPlanistyczna/PL.ZIPPZP.12030/280905-POG/1POG-22SU/20260625T220000
przestrzen nazw	PL.ZIPPZP.12030/280905-POG
lokalny id	1POG-22SU
wersja id	20260625T220000
poczatek wersji obiektu	2026-06-25T22:00
nazwa	strefa usługowa
oznaczenie	22SU
symbol	SU
obowiazuje od	2026-06-26
obowiazuje do	obecnie
status	w opracowaniu https://inspire.ec.europa.eu/codelist/ProcessStepGeneralValue/elaboration
charakter ustalenia	ogólnie wiążące https://inspire.ec.europa.eu/codelist/RegulationNatureValue/generallyBinding
profil podstawowy	teren usług teren komunikacji teren zieleni urządzonej teren ogrodów działkowych teren infrastruktury technicznej
profil dodatkowy	teren lasu teren wód teren zieleni naturalnej
maksymalna nadziemna intensywnosc zabudowy	1.2
maksymalny udzial powierzchni zabudowy	40%

maksymalna wysokosc zabudowy	12.0 m
minimalny udzial powierzchni biologicznie czynnej	40%
geometria	
plan	https://www.gov.pl/zagospodarowanieprzestrzenne/app/AktPlanowaniaPrzestrzennego/PL.ZIPPZP.12030/280905-POG/1POG
strefa planistyczna	PL.ZIPPZP.12030_280905-POG_1POG-22SR_20260625T220000
identifier	https://www.gov.pl/zagospodarowanieprzestrzenne/app/StrefaPlanistyczna/PL.ZIPPZP.12030/280905-POG/1POG-22SR/20260625T220000
przestrzen nazw	PL.ZIPPZP.12030/280905-POG
lokalny id	1POG-22SR
wersja id	20260625T220000
poczatek wersji obiektu	2026-06-25T22:00
nazwa	strefa produkcji rolniczej
oznaczenie	22SR
symbol	SR
obowiazuje od	2026-06-26
obowiazuje do	obecnie
status	w opracowaniu https://inspire.ec.europa.eu/codelist/ProcessStepGeneralValue/elaboration
charakter ustalenia	ogólnie wiążące https://inspire.ec.europa.eu/codelist/RegulationNatureValue/generallyBinding
profil podstawowy	teren produkcji w gospodarstwach rolnych teren wielkotowarowej produkcji rolnej teren akwakultury i obsługi rybactwa teren komunikacji teren ogrodów działkowych teren infrastruktury technicznej
profil dodatkowy	teren lasu teren rolnictwa z zakazem zabudowy teren wód teren zieleni naturalnej teren zieleni urządzonej
maksymalna nadziemna intensywnosc zabudowy	0.5

maksymalny udzial powierzchni zabudowy	30%
maksymalna wysokosc zabudowy	20.0 m
minimalny udzial powierzchni biologicznie czynnej	40%
geometria	
plan	https://www.gov.pl/zagospodarowanieprzestrzenne/app/AktPlanowaniaPrzestrzennego/PL.ZIPPZP.12030/280905-POG/1POG

strefa planistyczna	PL.ZIPPZP.12030_280905-POG_1POG-22SP_20260625T220000
identifier	https://www.gov.pl/zagospodarowanieprzestrzenne/app/StrefaPlanistyczna/PL.ZIPPZP.12030/280905-POG/1POG-22SP/20260625T220000
przestrzen nazw	PL.ZIPPZP.12030/280905-POG
lokalny id	1POG-22SP
wersja id	20260625T220000
poczatek wersji obiektu	2026-06-25T22:00
nazwa	strefa gospodarcza
oznaczenie	22SP
symbol	SP
obowiazuje od	2026-06-26
obowiazuje do	obecnie
status	w opracowaniu https://inspire.ec.europa.eu/codelist/ProcessStepGeneralValue/elaboration
charakter ustalenia	ogólnie wiążące https://inspire.ec.europa.eu/codelist/RegulationNatureValue/generallyBinding
profil podstawowy	teren produkcji teren komunikacji teren zieleni urządzonej teren ogrodów działkowych teren infrastruktury technicznej
profil dodatkowy	teren lasu teren usług teren wód teren zieleni naturalnej
maksymalna nadziemna intensywnosc zabudowy	0.7

maksymalny udzial powierzchni zabudowy	70%
maksymalna wysokosc zabudowy	7.0 m
minimalny udzial powierzchni biologicznie czynnej	20%
geometria	
plan	https://www.gov.pl/zagospodarowanieprzestrzenne/app/AktPlanowaniaPrzestrzennego/PL.ZIPPZP.12030/280905-POG/1POG

strefa planistyczna	PL.ZIPPZP.12030_280905-POG_1POG-22SI_20260625T220000
identifier	https://www.gov.pl/zagospodarowanieprzestrzenne/app/StrefaPlanistyczna/PL.ZIPPZP.12030/280905-POG/1POG-22SI/20260625T220000
przestrzen nazw	PL.ZIPPZP.12030/280905-POG
lokalny id	1POG-22SI
wersja id	20260625T220000
poczatek wersji obiektu	2026-06-25T22:00
nazwa	strefa infrastrukturalna
oznaczenie	22SI
symbol	SI
obowiazuje od	2026-06-26
obowiazuje do	obecnie
status	w opracowaniu https://inspire.ec.europa.eu/codelist/ProcessStepGeneralValue/elaboration
charakter ustalenia	ogólnie wiążące https://inspire.ec.europa.eu/codelist/RegulationNatureValue/generallyBinding
profil podstawowy	teren infrastruktury technicznej teren komunikacji teren ogrodów działkowych
profil dodatkowy	teren lasu teren produkcji teren usług teren wód teren zieleni naturalnej teren zieleni urządzonej
minimalny udzial powierzchni	

biologicznie czynnej	20%
geometria	
plan	https://www.gov.pl/zagospodarowanieprzestrzenne/app/AktPlanowaniaPrzestrzennego/PL.ZIPPZP.12030/280905-POG/1POG

strefa planistyczna	PL.ZIPPZP.12030_280905-POG_1POG-22SK_20260625T220000
identifier	https://www.gov.pl/zagospodarowanieprzestrzenne/app/StrefaPlanistyczna/PL.ZIPPZP.12030/280905-POG/1POG-22SK/20260625T220000
przestrzen nazw	PL.ZIPPZP.12030/280905-POG
lokalny id	1POG-22SK
wersja id	20260625T220000
poczatek wersji obiektu	2026-06-25T22:00
nazwa	strefa komunikacyjna
oznaczenie	22SK
symbol	SK
obowiazuje od	2026-06-26
obowiazuje do	obecnie
status	w opracowaniu https://inspire.ec.europa.eu/codelist/ProcessStepGeneralValue/elaboration
charakter ustalenia	ogólnie wiążące https://inspire.ec.europa.eu/codelist/RegulationNatureValue/generallyBinding
profil podstawowy	teren autostrady teren drogi ekspresowej teren drogi głównej ruchu przyspieszonego teren drogi głównej teren komunikacji kolejowej i szynowej teren komunikacji kolei linowej teren komunikacji wodnej teren komunikacji lotniczej teren obsługi komunikacji teren ogrodów działkowych teren infrastruktury technicznej
geometria	

plan	https://www.gov.pl/zagospodarowanieprzestrzenne/app/AktPlanowaniaPrzestrzennego/PL.ZIPPZP.12030/280905-POG/1POG

strefa planistyczna	PL.ZIPPZP.12030_280905-POG_1POG-23SZ_20260625T220000
identifier	https://www.gov.pl/zagospodarowanieprzestrzenne/app/StrefaPlanistyczna/PL.ZIPPZP.12030/280905-POG/1POG-23SZ/20260625T220000
przestrzen nazw	PL.ZIPPZP.12030/280905-POG
lokalny id	1POG-23SZ
wersja id	20260625T220000
poczatek wersji obiektu	2026-06-25T22:00
nazwa	strefa wielofunkcyjna z zabudową zagrodową
oznaczenie	23SZ
symbol	SZ
obowiazuje od	2026-06-26
obowiazuje do	obecnie
status	w opracowaniu https://inspire.ec.europa.eu/codelist/ProcessStepGeneralValue/elaboration
charakter ustalenia	ogólnie wiążące https://inspire.ec.europa.eu/codelist/RegulationNatureValue/generallyBinding
profil podstawowy	teren zabudowy zagrodowej teren produkcji w gospodarstwach rolnych teren akwakultury i obsługi rybactwa teren komunikacji teren zieleni urządzonej teren ogrodów działkowych teren infrastruktury technicznej
profil dodatkowy	teren lasu teren rolnictwa z zakazem zabudowy teren usług teren wielkotowarowej produkcji rolnej teren wód teren zieleni naturalnej
maksymalna nadziemna intensywnosc zabudowy	0.5
maksymalny udzial powierzchni zabudowy	30%

maksymalna wysokosc zabudowy	10.0 m
minimalny udzial powierzchni biologicznie czynnej	50%
geometria	
plan	https://www.gov.pl/zagospodarowanieprzestrzenne/app/AktPlanowaniaPrzestrzennego/PL.ZIPPZP.12030/280905-POG/1POG

strefa planistyczna	PL.ZIPPZP.12030_280905-POG_1POG-23SN_20260625T220000
identifier	https://www.gov.pl/zagospodarowanieprzestrzenne/app/StrefaPlanistyczna/PL.ZIPPZP.12030/280905-POG/1POG-23SN/20260625T220000
przestrzen nazw	PL.ZIPPZP.12030/280905-POG
lokalny id	1POG-23SN
wersja id	20260625T220000
poczatek wersji obiektu	2026-06-25T22:00
nazwa	strefa zieleni i rekreacji
oznaczenie	23SN
symbol	SN
obowiazuje od	2026-06-26
obowiazuje do	obecnie
status	w opracowaniu https://inspire.ec.europa.eu/codelist/ProcessStepGeneralValue/elaboration
charakter ustalenia	ogólnie wiążące https://inspire.ec.europa.eu/codelist/RegulationNatureValue/generallyBinding
profil podstawowy	teren zieleni urządzonej teren plaży teren wód teren komunikacji teren ogrodów działkowych teren infrastruktury technicznej
profil dodatkowy	teren lasu teren usług edukacji teren usług gastronomii teren usług handlu detalicznego teren usług kultury i rozrywki teren usług nauki teren usług sportu i rekreacji teren usług turystyki

	teren usług zdrowia i pomocy społecznej teren zieleni naturalnej
maksymalna nadziemna intensywnosc zabudowy	0.5
maksymalny udzial powierzchni zabudowy	30%
maksymalna wysokosc zabudowy	14.5 m
minimalny udzial powierzchni biologicznie czynnej	50%
geometria	
plan	https://www.gov.pl/zagospodarowanieprzestrzenne/app/AktPlanowaniaPrzestrzennego/PL.ZIPPZP.12030/280905-POG/1POG

strefa planistyczna	PL.ZIPPZP.12030_280905-POG_1POG-23SO_20260625T220000
identifier	https://www.gov.pl/zagospodarowanieprzestrzenne/app/StrefaPlanistyczna/PL.ZIPPZP.12030/280905-POG/1POG-23SO/20260625T220000
przestrzen nazw	PL.ZIPPZP.12030/280905-POG
lokalny id	1POG-23SO
wersja id	20260625T220000
poczatek wersji obiektu	2026-06-25T22:00
nazwa	strefa otwarta
oznaczenie	23SO
symbol	SO
obowiazuje od	2026-06-26
obowiazuje do	obecnie
status	w opracowaniu https://inspire.ec.europa.eu/codelist/ProcessStepGeneralValue/elaboration
charakter ustalenia	ogólnie wiążące https://inspire.ec.europa.eu/codelist/RegulationNatureValue/generallyBinding
profil podstawowy	teren rolnictwa z zakazem zabudowy teren lasu teren zieleni naturalnej teren wód teren komunikacji teren ogrodów działkowych teren infrastruktury technicznej

geometria	
plan	https://www.gov.pl/zagospodarowanieprzestrzenne/app/AktPlanowaniaPrzestrzennego/PL.ZIPPZP.12030/280905-POG/1POG
strefa planistyczna	PL.ZIPPZP.12030_280905-POG_1POG-23SJ_20260625T220000
identifier	https://www.gov.pl/zagospodarowanieprzestrzenne/app/StrefaPlanistyczna/PL.ZIPPZP.12030/280905-POG/1POG-23SJ/20260625T220000
przestrzen nazw	PL.ZIPPZP.12030/280905-POG
lokalny id	1POG-23SJ
wersja id	20260625T220000
poczatek wersji obiektu	2026-06-25T22:00
nazwa	strefa wielofunkcyjna z zabudową mieszkaniową jednorodzinną
oznaczenie	23SJ
symbol	SJ
obowiazuje od	2026-06-26
obowiazuje do	obecnie
status	w opracowaniu https://inspire.ec.europa.eu/codelist/ProcessStepGeneralValue/elaboration
charakter ustalenia	ogólnie wiążące https://inspire.ec.europa.eu/codelist/RegulationNatureValue/generallyBinding
profil podstawowy	teren zabudowy mieszkaniowej jednorodzinnej teren usług teren komunikacji teren zieleni urządzonej teren ogrodów działkowych teren infrastruktury technicznej
profil dodatkowy	teren lasu teren wód teren zieleni naturalnej
maksymalna nadziemna intensywnosc zabudowy	0.5
maksymalny udzial powierzchni zabudowy	30%
maksymalna wysokosc zabudowy	9.5 m
minimalny udzial powierzchni	

biologicznie czynnej	40%
geometria	
plan	https://www.gov.pl/zagospodarowanieprzestrzenne/app/AktPlanowaniaPrzestrzennego/PL.ZIPPZP.12030/280905-POG/1POG

strefa planistyczna	PL.ZIPPZP.12030_280905-POG_1POG-23SU_20260625T220000
identifier	https://www.gov.pl/zagospodarowanieprzestrzenne/app/StrefaPlanistyczna/PL.ZIPPZP.12030/280905-POG/1POG-23SU/20260625T220000
przestrzen nazw	PL.ZIPPZP.12030/280905-POG
lokalny id	1POG-23SU
wersja id	20260625T220000
poczatek wersji obiektu	2026-06-25T22:00
nazwa	strefa usługowa
oznaczenie	23SU
symbol	SU
obowiazuje od	2026-06-26
obowiazuje do	obecnie
status	w opracowaniu https://inspire.ec.europa.eu/codelist/ProcessStepGeneralValue/elaboration
charakter ustalenia	ogólnie wiążące https://inspire.ec.europa.eu/codelist/RegulationNatureValue/generallyBinding
profil podstawowy	teren usług teren komunikacji teren zieleni urządzonej teren ogrodów działkowych teren infrastruktury technicznej
profil dodatkowy	teren lasu teren wód teren zieleni naturalnej
maksymalna nadziemna intensywnosc zabudowy	3
maksymalny udzial powierzchni zabudowy	60%
maksymalna wysokosc zabudowy	12.0 m
minimalny udzial powierzchni	

biologicznie czynnej	0.5%
geometria	
plan	https://www.gov.pl/zagospodarowanieprzestrzenne/app/AktPlanowaniaPrzestrzennego/PL.ZIPPZP.12030/280905-POG/1POG
strefa planistyczna	PL.ZIPPZP.12030_280905-POG_1POG-23SR_20260625T220000
identifier	https://www.gov.pl/zagospodarowanieprzestrzenne/app/StrefaPlanistyczna/PL.ZIPPZP.12030/280905-POG/1POG-23SR/20260625T220000
przestrzen nazw	PL.ZIPPZP.12030/280905-POG
lokalny id	1POG-23SR
wersja id	20260625T220000
poczatek wersji obiektu	2026-06-25T22:00
nazwa	strefa produkcji rolniczej
oznaczenie	23SR
symbol	SR
obowiazuje od	2026-06-26
obowiazuje do	obecnie
status	w opracowaniu https://inspire.ec.europa.eu/codelist/ProcessStepGeneralValue/elaboration
charakter ustalenia	ogólnie wiążące https://inspire.ec.europa.eu/codelist/RegulationNatureValue/generallyBinding
profil podstawowy	teren produkcji w gospodarstwach rolnych teren wielkotowarowej produkcji rolnej teren akwakultury i obsługi rybactwa teren komunikacji teren ogrodów działkowych teren infrastruktury technicznej
profil dodatkowy	teren lasu teren rolnictwa z zakazem zabudowy teren wód teren zieleni naturalnej teren zieleni urządzonej
maksymalna nadziemna intensywnosc zabudowy	0.5
maksymalny udzial powierzchni zabudowy	30%

maksymalna wysokosc zabudowy	20.0 m
minimalny udzial powierzchni biologicznie czynnej	40%
geometria	
plan	https://www.gov.pl/zagospodarowanieprzestrzenne/app/AktPlanowaniaPrzestrzennego/PL.ZIPPZP.12030/280905-POG/1POG
strefa planistyczna	PL.ZIPPZP.12030_280905-POG_1POG-23SW_20260625T220000
identifier	https://www.gov.pl/zagospodarowanieprzestrzenne/app/StrefaPlanistyczna/PL.ZIPPZP.12030/280905-POG/1POG-23SW/20260625T220000
przestrzen nazw	PL.ZIPPZP.12030/280905-POG
lokalny id	1POG-23SW
wersja id	20260625T220000
poczatek wersji obiektu	2026-06-25T22:00
nazwa	strefa wielofunkcyjna z zabudową mieszkaniową wielorodzinną
oznaczenie	23SW
symbol	SW
obowiazuje od	2026-06-26
obowiazuje do	obecnie
status	w opracowaniu https://inspire.ec.europa.eu/codelist/ProcessStepGeneralValue/elaboration
charakter ustalenia	ogólnie wiążące https://inspire.ec.europa.eu/codelist/RegulationNatureValue/generallyBinding
profil podstawowy	teren zabudowy mieszkaniowej wielorodzinnej teren usług teren komunikacji teren zieleni urządzonej teren ogrodów działkowych teren infrastruktury technicznej
profil dodatkowy	teren lasu teren wód teren zabudowy mieszkaniowej jednorodzinnej teren zieleni naturalnej
maksymalna nadziemna intensywnosc zabudowy	1
maksymalny udzial powierzchni	

zabudowy	40%
maksymalna wysokosc zabudowy	12.5 m
minimalny udzial powierzchni biologicznie czynnej	40%
geometria	
plan	https://www.gov.pl/zagospodarowanieprzestrzenne/app/AktPlanowaniaPrzestrzennego/PL.ZIPPZP.12030/280905-POG/1POG

strefa planistyczna	PL.ZIPPZP.12030_280905-POG_1POG-24SZ_20260625T220000
identifier	https://www.gov.pl/zagospodarowanieprzestrzenne/app/StrefaPlanistyczna/PL.ZIPPZP.12030/280905-POG/1POG-24SZ/20260625T220000
przestrzen nazw	PL.ZIPPZP.12030/280905-POG
lokalny id	1POG-24SZ
wersja id	20260625T220000
poczatek wersji obiektu	2026-06-25T22:00
nazwa	strefa wielofunkcyjna z zabudową zagrodową
oznaczenie	24SZ
symbol	SZ
obowiazuje od	2026-06-26
obowiazuje do	obecnie
status	w opracowaniu https://inspire.ec.europa.eu/codelist/ProcessStepGeneralValue/elaboration
charakter ustalenia	ogólnie wiążące https://inspire.ec.europa.eu/codelist/RegulationNatureValue/generallyBinding
profil podstawowy	teren zabudowy zagrodowej teren produkcji w gospodarstwach rolnych teren akwakultury i obsługi rybactwa teren komunikacji teren zieleni urządzonej teren ogrodów działkowych teren infrastruktury technicznej
profil dodatkowy	teren lasu teren rolnictwa z zakazem zabudowy teren usług teren wielkotowarowej produkcji rolnej

	teren wód teren zieleni naturalnej
maksymalna nadziemna intensywnosc zabudowy	0.5
maksymalny udzial powierzchni zabudowy	30%
maksymalna wysokosc zabudowy	10.0 m
minimalny udzial powierzchni biologicznie czynnej	50%
geometria	
plan	https://www.gov.pl/zagospodarowanieprzestrzenne/app/AktPlanowaniaPrzestrzennego/PL.ZIPPZP.12030/280905-POG/1POG

strefa planistyczna	PL.ZIPPZP.12030_280905-POG_1POG-24SW_20260625T220000
identifier	https://www.gov.pl/zagospodarowanieprzestrzenne/app/StrefaPlanistyczna/PL.ZIPPZP.12030/280905-POG/1POG-24SW/20260625T220000
przestrzen nazw	PL.ZIPPZP.12030/280905-POG
lokalny id	1POG-24SW
wersja id	20260625T220000
poczatek wersji obiektu	2026-06-25T22:00
nazwa	strefa wielofunkcyjna z zabudową mieszkaniową wielorodzinną
oznaczenie	24SW
symbol	SW
obowiazuje od	2026-06-26
obowiazuje do	obecnie
status	w opracowaniu https://inspire.ec.europa.eu/codelist/ProcessStepGeneralValue/elaboration
charakter ustalenia	ogólnie wiążące https://inspire.ec.europa.eu/codelist/RegulationNatureValue/generallyBinding
profil podstawowy	teren zabudowy mieszkaniowej wielorodzinnej teren usług teren komunikacji teren zieleni urządzonej teren ogrodów działkowych teren infrastruktury technicznej

profil dodatkowy	teren lasu teren wód teren zabudowy mieszkaniowej jednorodzinnej teren zieleni naturalnej
maksymalna nadziemna intensywnosc zabudowy	3
maksymalny udzial powierzchni zabudowy	60%
maksymalna wysokosc zabudowy	16.0 m
minimalny udzial powierzchni biologicznie czynnej	20%
geometria	
plan	https://www.gov.pl/zagospodarowanieprzestrzenne/app/AktPlanowaniaPrzestrzennego/PL.ZIPPZP.12030/280905-POG/1POG

strefa planistyczna	PL.ZIPPZP.12030_280905-POG_1POG-24SN_20260625T220000
identifier	https://www.gov.pl/zagospodarowanieprzestrzenne/app/StrefaPlanistyczna/PL.ZIPPZP.12030/280905-POG/1POG-24SN/20260625T220000
przestrzen nazw	PL.ZIPPZP.12030/280905-POG
lokalny id	1POG-24SN
wersja id	20260625T220000
poczatek wersji obiektu	2026-06-25T22:00
nazwa	strefa zieleni i rekreacji
oznaczenie	24SN
symbol	SN
obowiazuje od	2026-06-26
obowiazuje do	obecnie
status	w opracowaniu https://inspire.ec.europa.eu/codelist/ProcessStepGeneralValue/elaboration
charakter ustalenia	ogólnie wiążące https://inspire.ec.europa.eu/codelist/RegulationNatureValue/generallyBinding
profil podstawowy	teren zieleni urządzonej teren plaży teren wód teren komunikacji

	teren ogrodów działkowych teren infrastruktury technicznej
profil dodatkowy	teren lasu teren usług edukacji teren usług gastronomii teren usług handlu detalicznego teren usług kultury i rozrywki teren usług nauki teren usług sportu i rekreacji teren usług turystyki teren usług zdrowia i pomocy społecznej teren zieleni naturalnej
maksymalna nadziemna intensywnosc zabudowy	0.5
maksymalny udzial powierzchni zabudowy	30%
maksymalna wysokosc zabudowy	14.5 m
minimalny udzial powierzchni biologicznie czynnej	50%
geometria	
plan	https://www.gov.pl/zagospodarowanieprzestrzenne/app/AktPlanowaniaPrzestrzennego/PL.ZIPPZP.12030/280905-POG/1POG

strefa planistyczna	PL.ZIPPZP.12030_280905-POG_1POG-24SO_20260625T220000
identifier	https://www.gov.pl/zagospodarowanieprzestrzenne/app/StrefaPlanistyczna/PL.ZIPPZP.12030/280905-POG/1POG-24SO/20260625T220000
przestrzen nazw	PL.ZIPPZP.12030/280905-POG
lokalny id	1POG-24SO
wersja id	20260625T220000
poczatek wersji obiektu	2026-06-25T22:00
nazwa	strefa otwarta
oznaczenie	24SO
symbol	SO
obowiazuje od	2026-06-26
obowiazuje do	obecnie
status	w opracowaniu https://inspire.ec.europa.eu/codelist/ProcessStepGeneralValue/elaboration

charakter ustalenia	ogólnie wiążące https://inspire.ec.europa.eu/codelist/RegulationNatureValue/generallyBinding
profil podstawowy	teren rolnictwa z zakazem zabudowy teren lasu teren zieleni naturalnej teren wód teren komunikacji teren ogrodów działkowych teren infrastruktury technicznej
geometria	
plan	https://www.gov.pl/zagospodarowanieprzestrzenne/app/AktPlanowaniaPrzestrzennego/PL.ZIPPZP.12030/280905-POG/1POG

strefa planistyczna	PL.ZIPPZP.12030_280905-POG_1POG-24SJ_20260625T220000
identifier	https://www.gov.pl/zagospodarowanieprzestrzenne/app/StrefaPlanistyczna/PL.ZIPPZP.12030/280905-POG/1POG-24SJ/20260625T220000
przestrzen nazw	PL.ZIPPZP.12030/280905-POG
lokalny id	1POG-24SJ
wersja id	20260625T220000
poczatek wersji obiektu	2026-06-25T22:00
nazwa	strefa wielofunkcyjna z zabudową mieszkaniową jednorodzinną
oznaczenie	24SJ
symbol	SJ
obowiazuje od	2026-06-26
obowiazuje do	obecnie
status	w opracowaniu https://inspire.ec.europa.eu/codelist/ProcessStepGeneralValue/elaboration
charakter ustalenia	ogólnie wiążące https://inspire.ec.europa.eu/codelist/RegulationNatureValue/generallyBinding
profil podstawowy	teren zabudowy mieszkaniowej jednorodzinnej teren usług teren komunikacji teren zieleni urządzonej teren ogrodów działkowych teren infrastruktury technicznej
profil dodatkowy	teren lasu

	teren wód teren zieleni naturalnej
maksymalna nadziemna intensywnosc zabudowy	0.6
maksymalny udzial powierzchni zabudowy	30%
maksymalna wysokosc zabudowy	9.5 m
minimalny udzial powierzchni biologicznie czynnej	40%
geometria	
plan	https://www.gov.pl/zagospodarowanieprzestrzenne/app/AktPlanowaniaPrzestrzennego/PL.ZIPPZP.12030/280905-POG/1POG

strefa planistyczna	PL.ZIPPZP.12030_280905-POG_1POG-24SR_20260625T220000
identifier	https://www.gov.pl/zagospodarowanieprzestrzenne/app/StrefaPlanistyczna/PL.ZIPPZP.12030/280905-POG/1POG-24SR/20260625T220000
przestrzen nazw	PL.ZIPPZP.12030/280905-POG
lokalny id	1POG-24SR
wersja id	20260625T220000
poczatek wersji obiektu	2026-06-25T22:00
nazwa	strefa produkcji rolniczej
oznaczenie	24SR
symbol	SR
obowiazuje od	2026-06-26
obowiazuje do	obecnie
status	w opracowaniu https://inspire.ec.europa.eu/codelist/ProcessStepGeneralValue/elaboration
charakter ustalenia	ogólnie wiążące https://inspire.ec.europa.eu/codelist/RegulationNatureValue/generallyBinding
profil podstawowy	teren produkcji w gospodarstwach rolnych teren wielkotowarowej produkcji rolnej teren akwakultury i obsługi rybactwa teren komunikacji teren ogrodów działkowych teren infrastruktury technicznej

profil dodatkowy	teren lasu teren rolnictwa z zakazem zabudowy teren wód teren zieleni naturalnej teren zieleni urządzonej
maksymalna nadziemna intensywnosc zabudowy	0.5
maksymalny udzial powierzchni zabudowy	30%
maksymalna wysokosc zabudowy	20.0 m
minimalny udzial powierzchni biologicznie czynnej	40%
geometria	
plan	https://www.gov.pl/zagospodarowanieprzestrzenne/app/AktPlanowaniaPrzestrzennego/PL.ZIPPZP.12030/280905-POG/1POG

strefa planistyczna	PL.ZIPPZP.12030_280905-POG_1POG-24SU_20260625T220000
identifier	https://www.gov.pl/zagospodarowanieprzestrzenne/app/StrefaPlanistyczna/PL.ZIPPZP.12030/280905-POG/1POG-24SU/20260625T220000
przestrzen nazw	PL.ZIPPZP.12030/280905-POG
lokalny id	1POG-24SU
wersja id	20260625T220000
poczatek wersji obiektu	2026-06-25T22:00
nazwa	strefa usługowa
oznaczenie	24SU
symbol	SU
obowiazuje od	2026-06-26
obowiazuje do	obecnie
status	w opracowaniu https://inspire.ec.europa.eu/codelist/ProcessStepGeneralValue/elaboration
charakter ustalenia	ogólnie wiążące https://inspire.ec.europa.eu/codelist/RegulationNatureValue/generallyBinding
profil podstawowy	teren usług teren komunikacji teren zieleni urządzonej

	teren ogrodów działkowych teren infrastruktury technicznej
profil dodatkowy	teren lasu teren wód teren zieleni naturalnej
maksymalna nadziemna intensywnosc zabudowy	0.4
maksymalny udzial powierzchni zabudowy	40%
maksymalna wysokosc zabudowy	12.0 m
minimalny udzial powierzchni biologicznie czynnej	30%
geometria	
plan	https://www.gov.pl/zagospodarowanieprzestrzenne/app/AktPlanowaniaPrzestrzennego/PL.ZIPPZP.12030/280905-POG/1POG

strefa planistyczna	PL.ZIPPZP.12030_280905-POG_1POG-25SZ_20260625T220000
identifier	https://www.gov.pl/zagospodarowanieprzestrzenne/app/StrefaPlanistyczna/PL.ZIPPZP.12030/280905-POG/1POG-25SZ/20260625T220000
przestrzen nazw	PL.ZIPPZP.12030/280905-POG
lokalny id	1POG-25SZ
wersja id	20260625T220000
poczatek wersji obiektu	2026-06-25T22:00
nazwa	strefa wielofunkcyjna z zabudową zagrodową
oznaczenie	25SZ
symbol	SZ
obowiazuje od	2026-06-26
obowiazuje do	obecnie
status	w opracowaniu https://inspire.ec.europa.eu/codelist/ProcessStepGeneralValue/elaboration
charakter ustalenia	ogólnie wiążące https://inspire.ec.europa.eu/codelist/RegulationNatureValue/generallyBinding
profil podstawowy	teren zabudowy zagrodowej teren produkcji w gospodarstwach rolnych teren akwakultury i obsługi rybactwa

	teren komunikacji teren zieleni urządzonej teren ogrodów działkowych teren infrastruktury technicznej
profil dodatkowy	teren lasu teren rolnictwa z zakazem zabudowy teren usług teren wielkotowarowej produkcji rolnej teren wód teren zieleni naturalnej
maksymalna nadziemna intensywnosc zabudowy	0.5
maksymalny udzial powierzchni zabudowy	30%
maksymalna wysokosc zabudowy	10.0 m
minimalny udzial powierzchni biologicznie czynnej	50%
geometria	
plan	https://www.gov.pl/zagospodarowanieprzestrzenne/app/AktPlanowaniaPrzestrzennego/PL.ZIPPZP.12030/280905-POG/1POG

strefa planistyczna	PL.ZIPPZP.12030_280905-POG_1POG-25SW_20260625T220000
identifier	https://www.gov.pl/zagospodarowanieprzestrzenne/app/StrefaPlanistyczna/PL.ZIPPZP.12030/280905-POG/1POG-25SW/20260625T220000
przestrzen nazw	PL.ZIPPZP.12030/280905-POG
lokalny id	1POG-25SW
wersja id	20260625T220000
poczatek wersji obiektu	2026-06-25T22:00
nazwa	strefa wielofunkcyjna z zabudową mieszkaniową wielorodzinną
oznaczenie	25SW
symbol	SW
obowiazuje od	2026-06-26
obowiazuje do	obecnie
status	w opracowaniu https://inspire.ec.europa.eu/codelist/ProcessStepGeneralValue/elaboration
charakter ustalenia	ogólnie wiążące https://inspire.ec.europa.eu/codelist/RegulationNatureValue

	/generallyBinding
profil podstawowy	teren zabudowy mieszkaniowej wielorodzinnej teren usług teren komunikacji teren zieleni urządzonej teren ogrodów działkowych teren infrastruktury technicznej
profil dodatkowy	teren lasu teren wód teren zabudowy mieszkaniowej jednorodzinnej teren zieleni naturalnej
maksymalna nadziemna intensywnosc zabudowy	3
maksymalny udzial powierzchni zabudowy	50%
maksymalna wysokosc zabudowy	16.0 m
minimalny udzial powierzchni biologicznie czynnej	20%
geometria	
plan	https://www.gov.pl/zagospodarowanieprzestrzenne/app/AktPlanowaniaPrzestrzennego/PL.ZIPPZP.12030/280905-POG/1POG

strefa planistyczna	PL.ZIPPZP.12030_280905-POG_1POG-25SN_20260625T220000
identifier	https://www.gov.pl/zagospodarowanieprzestrzenne/app/StrefaPlanistyczna/PL.ZIPPZP.12030/280905-POG/1POG-25SN/20260625T220000
przestrzen nazw	PL.ZIPPZP.12030/280905-POG
lokalny id	1POG-25SN
wersja id	20260625T220000
poczatek wersji obiektu	2026-06-25T22:00
nazwa	strefa zieleni i rekreacji
oznaczenie	25SN
symbol	SN
obowiazuje od	2026-06-26
obowiazuje do	obecnie
status	w opracowaniu https://inspire.ec.europa.eu/codelist/ProcessStepGeneralValue/elaboration

charakter ustalenia	ogólnie wiążące https://inspire.ec.europa.eu/codelist/RegulationNatureValue/generallyBinding
profil podstawowy	teren zieleni urządzonej teren plaży teren wód teren komunikacji teren ogrodów działkowych teren infrastruktury technicznej
profil dodatkowy	teren lasu teren usług edukacji teren usług gastronomii teren usług handlu detalicznego teren usług kultury i rozrywki teren usług nauki teren usług sportu i rekreacji teren usług turystyki teren usług zdrowia i pomocy społecznej teren zieleni naturalnej
maksymalna nadziemna intensywnosc zabudowy	0.2
maksymalny udzial powierzchni zabudowy	10%
maksymalna wysokosc zabudowy	5.0 m
minimalny udzial powierzchni biologicznie czynnej	60%
geometria	
plan	https://www.gov.pl/zagospodarowanieprzestrzenne/app/AktPlanowaniaPrzestrzennego/PL.ZIPPZP.12030/280905-POG/1POG

strefa planistyczna	PL.ZIPPZP.12030_280905-POG_1POG-25SO_20260625T220000
identifier	https://www.gov.pl/zagospodarowanieprzestrzenne/app/StrefaPlanistyczna/PL.ZIPPZP.12030/280905-POG/1POG-25SO/20260625T220000
przestrzen nazw	PL.ZIPPZP.12030/280905-POG
lokalny id	1POG-25SO
wersja id	20260625T220000
poczatek wersji obiektu	2026-06-25T22:00
nazwa	strefa otwarta
oznaczenie	25SO

symbol	SO
obowiazuje od	2026-06-26
obowiazuje do	obecnie
status	w opracowaniu https://inspire.ec.europa.eu/codelist/ProcessStepGeneralValue/elaboration
charakter ustalenia	ogólnie wiążące https://inspire.ec.europa.eu/codelist/RegulationNatureValue/generallyBinding
profil podstawowy	teren rolnictwa z zakazem zabudowy teren lasu teren zieleni naturalnej teren wód teren komunikacji teren ogrodów działkowych teren infrastruktury technicznej
geometria	
plan	https://www.gov.pl/zagospodarowanieprzestrzenne/app/AktPlanowaniaPrzestrzennego/PL.ZIPPZP.12030/280905-POG/1POG

strefa planistyczna	PL.ZIPPZP.12030_280905-POG_1POG-25SU_20260625T220000
identifier	https://www.gov.pl/zagospodarowanieprzestrzenne/app/StrefaPlanistyczna/PL.ZIPPZP.12030/280905-POG/1POG-25SU/20260625T220000
przestrzen nazw	PL.ZIPPZP.12030/280905-POG
lokalny id	1POG-25SU
wersja id	20260625T220000
poczatek wersji obiektu	2026-06-25T22:00
nazwa	strefa usługowa
oznaczenie	25SU
symbol	SU
obowiazuje od	2026-06-26
obowiazuje do	obecnie
status	w opracowaniu https://inspire.ec.europa.eu/codelist/ProcessStepGeneralValue/elaboration
charakter ustalenia	ogólnie wiążące https://inspire.ec.europa.eu/codelist/RegulationNatureValue/generallyBinding

profil podstawowy	teren usług teren komunikacji teren zieleni urządzonej teren ogrodów działkowych teren infrastruktury technicznej
profil dodatkowy	teren lasu teren wód teren zieleni naturalnej
maksymalna nadziemna intensywnosc zabudowy	0.8
maksymalny udzial powierzchni zabudowy	70%
maksymalna wysokosc zabudowy	12.0 m
minimalny udzial powierzchni biologicznie czynnej	10%
geometria	
plan	https://www.gov.pl/zagospodarowanieprzestrzenne/app/AktPlanowaniaPrzestrzennego/PL.ZIPPZP.12030/280905-POG/1POG

strefa planistyczna	PL.ZIPPZP.12030_280905-POG_1POG-25SJ_20260625T220000
identifier	https://www.gov.pl/zagospodarowanieprzestrzenne/app/StrefaPlanistyczna/PL.ZIPPZP.12030/280905-POG/1POG-25SJ/20260625T220000
przestrzen nazw	PL.ZIPPZP.12030/280905-POG
lokalny id	1POG-25SJ
wersja id	20260625T220000
poczatek wersji obiektu	2026-06-25T22:00
nazwa	strefa wielofunkcyjna z zabudową mieszkaniową jednorodzinną
oznaczenie	25SJ
symbol	SJ
obowiazuje od	2026-06-26
obowiazuje do	obecnie
status	w opracowaniu https://inspire.ec.europa.eu/codelist/ProcessStepGeneralValue/elaboration
charakter ustalenia	ogólnie wiążące https://inspire.ec.europa.eu/codelist/RegulationNatureValue/generallyBinding

profil podstawowy	teren zabudowy mieszkaniowej jednorodzinnej teren usług teren komunikacji teren zieleni urządzonej teren ogrodów działkowych teren infrastruktury technicznej
profil dodatkowy	teren lasu teren wód teren zieleni naturalnej
maksymalna nadziemna intensywnosc zabudowy	0.7
maksymalny udzial powierzchni zabudowy	30%
maksymalna wysokosc zabudowy	9.5 m
minimalny udzial powierzchni biologicznie czynnej	40%
geometria	
plan	https://www.gov.pl/zagospodarowanieprzestrzenne/app/AktPlanowaniaPrzestrzennego/PL.ZIPPZP.12030/280905-POG/1POG

strefa planistyczna	PL.ZIPPZP.12030_280905-POG_1POG-25SR_20260625T220000
identifier	https://www.gov.pl/zagospodarowanieprzestrzenne/app/StrefaPlanistyczna/PL.ZIPPZP.12030/280905-POG/1POG-25SR/20260625T220000
przestrzen nazw	PL.ZIPPZP.12030/280905-POG
lokalny id	1POG-25SR
wersja id	20260625T220000
poczatek wersji obiektu	2026-06-25T22:00
nazwa	strefa produkcji rolniczej
oznaczenie	25SR
symbol	SR
obowiazuje od	2026-06-26
obowiazuje do	obecnie
status	w opracowaniu https://inspire.ec.europa.eu/codelist/ProcessStepGeneralValue/elaboration
charakter ustalenia	ogólnie wiążące https://inspire.ec.europa.eu/codelist/RegulationNatureValue/generallyBinding

profil podstawowy	teren produkcji w gospodarstwach rolnych teren wielkotowarowej produkcji rolnej teren akwakultury i obsługi rybactwa teren komunikacji teren ogrodów działkowych teren infrastruktury technicznej
profil dodatkowy	teren lasu teren rolnictwa z zakazem zabudowy teren wód teren zieleni naturalnej teren zieleni urządzonej
maksymalna nadziemna intensywnosc zabudowy	0.5
maksymalny udzial powierzchni zabudowy	30%
maksymalna wysokosc zabudowy	25.0 m
minimalny udzial powierzchni biologicznie czynnej	40%
geometria	
plan	https://www.gov.pl/zagospodarowanieprzestrzenne/app/AktPlanowaniaPrzestrzennego/PL.ZIPPZP.12030/280905-POG/1POG

strefa planistyczna	PL.ZIPPZP.12030_280905-POG_1POG-26SZ_20260625T220000
identifier	https://www.gov.pl/zagospodarowanieprzestrzenne/app/StrefaPlanistyczna/PL.ZIPPZP.12030/280905-POG/1POG-26SZ/20260625T220000
przestrzen nazw	PL.ZIPPZP.12030/280905-POG
lokalny id	1POG-26SZ
wersja id	20260625T220000
poczatek wersji obiektu	2026-06-25T22:00
nazwa	strefa wielofunkcyjna z zabudową zagrodową
oznaczenie	26SZ
symbol	SZ
obowiazuje od	2026-06-26
obowiazuje do	obecnie
status	w opracowaniu https://inspire.ec.europa.eu/codelist/ProcessStepGeneralValue/elaboration

charakter ustalenia	ogólnie wiążące https://inspire.ec.europa.eu/codelist/RegulationNatureValue/generallyBinding
profil podstawowy	teren zabudowy zagrodowej teren produkcji w gospodarstwach rolnych teren akwakultury i obsługi rybactwa teren komunikacji teren zieleni urządzonej teren ogrodów działkowych teren infrastruktury technicznej
profil dodatkowy	teren lasu teren rolnictwa z zakazem zabudowy teren usług teren wielkotowarowej produkcji rolnej teren wód teren zieleni naturalnej
maksymalna nadziemna intensywnosc zabudowy	0.5
maksymalny udzial powierzchni zabudowy	30%
maksymalna wysokosc zabudowy	10.0 m
minimalny udzial powierzchni biologicznie czynnej	50%
geometria	
plan	https://www.gov.pl/zagospodarowanieprzestrzenne/app/AktPlanowaniaPrzestrzennego/PL.ZIPPZP.12030/280905-POG/1POG

strefa planistyczna	PL.ZIPPZP.12030_280905-POG_1POG-26SO_20260625T220000
identifier	https://www.gov.pl/zagospodarowanieprzestrzenne/app/StrefaPlanistyczna/PL.ZIPPZP.12030/280905-POG/1POG-26SO/20260625T220000
przestrzen nazw	PL.ZIPPZP.12030/280905-POG
lokalny id	1POG-26SO
wersja id	20260625T220000
poczatek wersji obiektu	2026-06-25T22:00
nazwa	strefa otwarta
oznaczenie	26SO
symbol	SO
obowiazuje od	2026-06-26

obowiazuje do	obecnie
status	w opracowaniu https://inspire.ec.europa.eu/codelist/ProcessStepGeneralValue/elaboration
charakter ustalenia	ogólnie wiążące https://inspire.ec.europa.eu/codelist/RegulationNatureValue/generallyBinding
profil podstawowy	teren rolnictwa z zakazem zabudowy teren lasu teren zieleni naturalnej teren wód teren komunikacji teren ogrodów działkowych teren infrastruktury technicznej
geometria	
plan	https://www.gov.pl/zagospodarowanieprzestrzenne/app/AktPlanowaniaPrzestrzennego/PL.ZIPPZP.12030/280905-POG/1POG

strefa planistyczna	PL.ZIPPZP.12030_280905-POG_1POG-26SU_20260625T220000
identifier	https://www.gov.pl/zagospodarowanieprzestrzenne/app/StrefaPlanistyczna/PL.ZIPPZP.12030/280905-POG/1POG-26SU/20260625T220000
przestrzen nazw	PL.ZIPPZP.12030/280905-POG
lokalny id	1POG-26SU
wersja id	20260625T220000
poczatek wersji obiektu	2026-06-25T22:00
nazwa	strefa usługowa
oznaczenie	26SU
symbol	SU
obowiazuje od	2026-06-26
obowiazuje do	obecnie
status	w opracowaniu https://inspire.ec.europa.eu/codelist/ProcessStepGeneralValue/elaboration
charakter ustalenia	ogólnie wiążące https://inspire.ec.europa.eu/codelist/RegulationNatureValue/generallyBinding
profil podstawowy	teren usług teren komunikacji

	teren zieleni urządzonej teren ogrodów działkowych teren infrastruktury technicznej
profil dodatkowy	teren wód teren zieleni naturalnej
maksymalna nadziemna intensywnosc zabudowy	0.5
maksymalny udzial powierzchni zabudowy	30%
maksymalna wysokosc zabudowy	35.0 m
minimalny udzial powierzchni biologicznie czynnej	50%
geometria	
plan	https://www.gov.pl/zagospodarowanieprzestrzenne/app/AktPlanowaniaPrzestrzennego/PL.ZIPPZP.12030/280905-POG/1POG

strefa planistyczna	PL.ZIPPZP.12030_280905-POG_1POG-26SW_20260625T220000
identifier	https://www.gov.pl/zagospodarowanieprzestrzenne/app/StrefaPlanistyczna/PL.ZIPPZP.12030/280905-POG/1POG-26SW/20260625T220000
przestrzen nazw	PL.ZIPPZP.12030/280905-POG
lokalny id	1POG-26SW
wersja id	20260625T220000
poczatek wersji obiektu	2026-06-25T22:00
nazwa	strefa wielofunkcyjna z zabudową mieszkaniową wielorodzinną
oznaczenie	26SW
symbol	SW
obowiazuje od	2026-06-26
obowiazuje do	obecnie
status	w opracowaniu https://inspire.ec.europa.eu/codelist/ProcessStepGeneralValue/elaboration
charakter ustalenia	ogólnie wiążące https://inspire.ec.europa.eu/codelist/RegulationNatureValue/generallyBinding
profil podstawowy	teren zabudowy mieszkaniowej wielorodzinnej teren usług teren komunikacji

	teren zieleni urządzonej teren ogrodów działkowych teren infrastruktury technicznej
profil dodatkowy	teren lasu teren wód teren zabudowy mieszkaniowej jednorodzinnej teren zieleni naturalnej
maksymalna nadziemna intensywnosc zabudowy	3
maksymalny udzial powierzchni zabudowy	60%
maksymalna wysokosc zabudowy	16.0 m
minimalny udzial powierzchni biologicznie czynnej	20%
geometria	
plan	https://www.gov.pl/zagospodarowanieprzestrzenne/app/AktPlanowaniaPrzestrzennego/PL.ZIPPZP.12030/280905-POG/1POG

strefa planistyczna	PL.ZIPPZP.12030_280905-POG_1POG-26SJ_20260625T220000
identifier	https://www.gov.pl/zagospodarowanieprzestrzenne/app/StrefaPlanistyczna/PL.ZIPPZP.12030/280905-POG/1POG-26SJ/20260625T220000
przestrzen nazw	PL.ZIPPZP.12030/280905-POG
lokalny id	1POG-26SJ
wersja id	20260625T220000
poczatek wersji obiektu	2026-06-25T22:00
nazwa	strefa wielofunkcyjna z zabudową mieszkaniową jednorodzinną
oznaczenie	26SJ
symbol	SJ
obowiazuje od	2026-06-26
obowiazuje do	obecnie
status	w opracowaniu https://inspire.ec.europa.eu/codelist/ProcessStepGeneralValue/elaboration
charakter ustalenia	ogólnie wiążące https://inspire.ec.europa.eu/codelist/RegulationNatureValue/generallyBinding
profil podstawowy	teren zabudowy mieszkaniowej jednorodzinnej

	teren usług teren komunikacji teren zieleni urządzonej teren ogrodów działkowych teren infrastruktury technicznej
profil dodatkowy	teren lasu teren wód teren zieleni naturalnej
maksymalna nadziemna intensywnosc zabudowy	0.5
maksymalny udzial powierzchni zabudowy	30%
maksymalna wysokosc zabudowy	10.0 m
minimalny udzial powierzchni biologicznie czynnej	50%
geometria	
plan	https://www.gov.pl/zagospodarowanieprzestrzenne/app/AktPlanowaniaPrzestrzennego/PL.ZIPPZP.12030/280905-POG/1POG

strefa planistyczna	PL.ZIPPZP.12030_280905-POG_1POG-26SN_20260625T220000
identifier	https://www.gov.pl/zagospodarowanieprzestrzenne/app/StrefaPlanistyczna/PL.ZIPPZP.12030/280905-POG/1POG-26SN/20260625T220000
przestrzen nazw	PL.ZIPPZP.12030/280905-POG
lokalny id	1POG-26SN
wersja id	20260625T220000
poczatek wersji obiektu	2026-06-25T22:00
nazwa	strefa zieleni i rekreacji
oznaczenie	26SN
symbol	SN
obowiazuje od	2026-06-26
obowiazuje do	obecnie
status	w opracowaniu https://inspire.ec.europa.eu/codelist/ProcessStepGeneralValue/elaboration
charakter ustalenia	ogólnie wiążące https://inspire.ec.europa.eu/codelist/RegulationNatureValue/generallyBinding

profil podstawowy	teren zieleni urządzonej teren plaży teren wód teren komunikacji teren ogrodów działkowych teren infrastruktury technicznej
profil dodatkowy	teren lasu teren usług nauki teren usług sportu i rekreacji teren usług turystyki teren zieleni naturalnej
maksymalna nadziemna intensywnosc zabudowy	0.1
maksymalny udzial powierzchni zabudowy	5%
maksymalna wysokosc zabudowy	6.0 m
minimalny udzial powierzchni biologicznie czynnej	95%
geometria	
plan	https://www.gov.pl/zagospodarowanieprzestrzenne/app/AktPlanowaniaPrzestrzennego/PL.ZIPPZP.12030/280905-POG/1POG

strefa planistyczna	PL.ZIPPZP.12030_280905-POG_1POG-26SR_20260625T220000
identifier	https://www.gov.pl/zagospodarowanieprzestrzenne/app/StrefaPlanistyczna/PL.ZIPPZP.12030/280905-POG/1POG-26SR/20260625T220000
przestrzen nazw	PL.ZIPPZP.12030/280905-POG
lokalny id	1POG-26SR
wersja id	20260625T220000
poczatek wersji obiektu	2026-06-25T22:00
nazwa	strefa produkcji rolniczej
oznaczenie	26SR
symbol	SR
obowiazuje od	2026-06-26
obowiazuje do	obecnie
status	w opracowaniu https://inspire.ec.europa.eu/codelist/ProcessStepGeneralValue/elaboration
charakter ustalenia	ogólnie wiążące

	https://inspire.ec.europa.eu/codelist/RegulationNatureValue/generallyBinding
profil podstawowy	teren produkcji w gospodarstwach rolnych teren wielkotowarowej produkcji rolnej teren akwakultury i obsługi rybactwa teren komunikacji teren ogrodów działkowych teren infrastruktury technicznej
profil dodatkowy	teren lasu teren rolnictwa z zakazem zabudowy teren wód teren zieleni naturalnej teren zieleni urządzonej
maksymalna nadziemna intensywnosc zabudowy	0.1
maksymalny udzial powierzchni zabudowy	10%
maksymalna wysokosc zabudowy	12.0 m
minimalny udzial powierzchni biologicznie czynnej	80%
geometria	
plan	https://www.gov.pl/zagospodarowanieprzestrzenne/app/AktPlanowaniaPrzestrzennego/PL.ZIPPZP.12030/280905-POG/1POG

strefa planistyczna	PL.ZIPPZP.12030_280905-POG_1POG-27SW_20260625T220000
identifier	https://www.gov.pl/zagospodarowanieprzestrzenne/app/StrefaPlanistyczna/PL.ZIPPZP.12030/280905-POG/1POG-27SW/20260625T220000
przestrzen nazw	PL.ZIPPZP.12030/280905-POG
lokalny id	1POG-27SW
wersja id	20260625T220000
poczatek wersji obiektu	2026-06-25T22:00
nazwa	strefa wielofunkcyjna z zabudową mieszkaniową wielorodzinną
oznaczenie	27SW
symbol	SW
obowiazuje od	2026-06-26
obowiazuje do	obecnie
status	w opracowaniu https://inspire.ec.europa.eu/codelist/ProcessStepGeneralValue

	/elaboration
charakter ustalenia	ogólnie wiążące https://inspire.ec.europa.eu/codelist/RegulationNatureValue/generallyBinding
profil podstawowy	teren zabudowy mieszkaniowej wielorodzinnej teren usług teren komunikacji teren zieleni urządzonej teren ogrodów działkowych teren infrastruktury technicznej
profil dodatkowy	teren lasu teren wód teren zabudowy mieszkaniowej jednorodzinnej teren zieleni naturalnej
maksymalna nadziemna intensywnosc zabudowy	3
maksymalny udzial powierzchni zabudowy	60%
maksymalna wysokosc zabudowy	16.0 m
minimalny udzial powierzchni biologicznie czynnej	20%
geometria	
plan	https://www.gov.pl/zagospodarowanieprzestrzenne/app/AktPlanowaniaPrzestrzennego/PL.ZIPPZP.12030/280905-POG/1POG

strefa planistyczna	PL.ZIPPZP.12030_280905-POG_1POG-27SN_20260625T220000
identifier	https://www.gov.pl/zagospodarowanieprzestrzenne/app/StrefaPlanistyczna/PL.ZIPPZP.12030/280905-POG/1POG-27SN/20260625T220000
przestrzen nazw	PL.ZIPPZP.12030/280905-POG
lokalny id	1POG-27SN
wersja id	20260625T220000
poczatek wersji obiektu	2026-06-25T22:00
nazwa	strefa zieleni i rekreacji
oznaczenie	27SN
symbol	SN
obowiazuje od	2026-06-26
obowiazuje do	obecnie

status	w opracowaniu https://inspire.ec.europa.eu/codelist/ProcessStepGeneralValue/elaboration
charakter ustalenia	ogólnie wiążące https://inspire.ec.europa.eu/codelist/RegulationNatureValue/generallyBinding
profil podstawowy	teren zieleni urządzonej teren plaży teren wód teren komunikacji teren ogrodów działkowych teren infrastruktury technicznej
profil dodatkowy	teren lasu teren usług edukacji teren usług gastronomii teren usług handlu detalicznego teren usług kultury i rozrywki teren usług nauki teren usług sportu i rekreacji teren usług turystyki teren usług zdrowia i pomocy społecznej teren zieleni naturalnej
maksymalna nadziemna intensywnosc zabudowy	0.2
maksymalny udzial powierzchni zabudowy	20%
maksymalna wysokosc zabudowy	4.5 m
minimalny udzial powierzchni biologicznie czynnej	70%
geometria	
plan	https://www.gov.pl/zagospodarowanieprzestrzenne/app/AktPlanowaniaPrzestrzennego/PL.ZIPPZP.12030/280905-POG/1POG

strefa planistyczna	PL.ZIPPZP.12030_280905-POG_1POG-27SO_20260625T220000
identifier	https://www.gov.pl/zagospodarowanieprzestrzenne/app/StrefaPlanistyczna/PL.ZIPPZP.12030/280905-POG/1POG-27SO/20260625T220000
przestrzen nazw	PL.ZIPPZP.12030/280905-POG
lokalny id	1POG-27SO
wersja id	20260625T220000
poczatek wersji obiektu	2026-06-25T22:00

nazwa	strefa otwarta
oznaczenie	27SO
symbol	SO
obowiazuje od	2026-06-26
obowiazuje do	obecnie
status	w opracowaniu https://inspire.ec.europa.eu/codelist/ProcessStepGeneralValue/elaboration
charakter ustalenia	ogólnie wiążące https://inspire.ec.europa.eu/codelist/RegulationNatureValue/generallyBinding
profil podstawowy	teren rolnictwa z zakazem zabudowy teren lasu teren zieleni naturalnej teren wód teren komunikacji teren ogrodów działkowych teren infrastruktury technicznej
geometria	
plan	https://www.gov.pl/zagospodarowanieprzestrzenne/app/AktPlanowaniaPrzestrzennego/PL.ZIPPZP.12030/280905-POG/1POG

strefa planistyczna	PL.ZIPPZP.12030_280905-POG_1POG-27SU_20260625T220000
identifier	https://www.gov.pl/zagospodarowanieprzestrzenne/app/StrefaPlanistyczna/PL.ZIPPZP.12030/280905-POG/1POG-27SU/20260625T220000
przestrzen nazw	PL.ZIPPZP.12030/280905-POG
lokalny id	1POG-27SU
wersja id	20260625T220000
poczatek wersji obiektu	2026-06-25T22:00
nazwa	strefa usługowa
oznaczenie	27SU
symbol	SU
obowiazuje od	2026-06-26
obowiazuje do	obecnie
status	w opracowaniu https://inspire.ec.europa.eu/codelist/ProcessStepGeneralValue/elaboration

charakter ustalenia	ogólnie wiążące https://inspire.ec.europa.eu/codelist/RegulationNatureValue/generallyBinding
profil podstawowy	teren usług teren komunikacji teren zieleni urządzonej teren ogrodów działkowych teren infrastruktury technicznej
profil dodatkowy	teren lasu teren wód teren zieleni naturalnej
maksymalna nadziemna intensywnosc zabudowy	0.5
maksymalny udzial powierzchni zabudowy	40%
maksymalna wysokosc zabudowy	10.5 m
minimalny udzial powierzchni biologicznie czynnej	30%
geometria	
plan	https://www.gov.pl/zagospodarowanieprzestrzenne/app/AktPlanowaniaPrzestrzennego/PL.ZIPPZP.12030/280905-POG/1POG

strefa planistyczna	PL.ZIPPZP.12030_280905-POG_1POG-27SZ_20260625T220000
identifier	https://www.gov.pl/zagospodarowanieprzestrzenne/app/StrefaPlanistyczna/PL.ZIPPZP.12030/280905-POG/1POG-27SZ/20260625T220000
przestrzen nazw	PL.ZIPPZP.12030/280905-POG
lokalny id	1POG-27SZ
wersja id	20260625T220000
poczatek wersji obiektu	2026-06-25T22:00
nazwa	strefa wielofunkcyjna z zabudową zagrodową
oznaczenie	27SZ
symbol	SZ
obowiazuje od	2026-06-26
obowiazuje do	obecnie
status	w opracowaniu https://inspire.ec.europa.eu/codelist/ProcessStepGeneralValue/elaboration

charakter ustalenia	ogólnie wiążące https://inspire.ec.europa.eu/codelist/RegulationNatureValue/generallyBinding
profil podstawowy	teren zabudowy zagrodowej teren produkcji w gospodarstwach rolnych teren akwakultury i obsługi rybactwa teren komunikacji teren zieleni urządzonej teren ogrodów działkowych teren infrastruktury technicznej
profil dodatkowy	teren lasu teren rolnictwa z zakazem zabudowy teren usług teren wielkotowarowej produkcji rolnej teren wód teren zieleni naturalnej
maksymalna nadziemna intensywnosc zabudowy	0.2
maksymalny udzial powierzchni zabudowy	15%
maksymalna wysokosc zabudowy	15.0 m
minimalny udzial powierzchni biologicznie czynnej	70%
geometria	
plan	https://www.gov.pl/zagospodarowanieprzestrzenne/app/AktPlanowaniaPrzestrzennego/PL.ZIPPZP.12030/280905-POG/1POG

strefa planistyczna	PL.ZIPPZP.12030_280905-POG_1POG-27SJ_20260625T220000
identifier	https://www.gov.pl/zagospodarowanieprzestrzenne/app/StrefaPlanistyczna/PL.ZIPPZP.12030/280905-POG/1POG-27SJ/20260625T220000
przestrzen nazw	PL.ZIPPZP.12030/280905-POG
lokalny id	1POG-27SJ
wersja id	20260625T220000
poczatek wersji obiektu	2026-06-25T22:00
nazwa	strefa wielofunkcyjna z zabudową mieszkaniową jednorodzinną
oznaczenie	27SJ
symbol	SJ
obowiazuje od	2026-06-26

obowiazuje do	obecnie
status	w opracowaniu https://inspire.ec.europa.eu/codelist/ProcessStepGeneralValue/elaboration
charakter ustalenia	ogólnie wiążące https://inspire.ec.europa.eu/codelist/RegulationNatureValue/generallyBinding
profil podstawowy	teren zabudowy mieszkaniowej jednorodzinnej teren usług teren komunikacji teren zieleni urządzonej teren ogrodów działkowych teren infrastruktury technicznej
profil dodatkowy	teren lasu teren wód teren zieleni naturalnej
maksymalna nadziemna intensywnosc zabudowy	1
maksymalny udzial powierzchni zabudowy	50%
maksymalna wysokosc zabudowy	10.0 m
minimalny udzial powierzchni biologicznie czynnej	40%
geometria	
plan	https://www.gov.pl/zagospodarowanieprzestrzenne/app/AktPlanowaniaPrzestrzennego/PL.ZIPPZP.12030/280905-POG/1POG

strefa planistyczna	PL.ZIPPZP.12030_280905-POG_1POG-27SR_20260625T220000
identifier	https://www.gov.pl/zagospodarowanieprzestrzenne/app/StrefaPlanistyczna/PL.ZIPPZP.12030/280905-POG/1POG-27SR/20260625T220000
przestrzen nazw	PL.ZIPPZP.12030/280905-POG
lokalny id	1POG-27SR
wersja id	20260625T220000
poczatek wersji obiektu	2026-06-25T22:00
nazwa	strefa produkcji rolniczej
oznaczenie	27SR
symbol	SR
obowiazuje od	2026-06-26

obowiazuje do	obecnie
status	w opracowaniu https://inspire.ec.europa.eu/codelist/ProcessStepGeneralValue/elaboration
charakter ustalenia	ogólnie wiążące https://inspire.ec.europa.eu/codelist/RegulationNatureValue/generallyBinding
profil podstawowy	teren produkcji w gospodarstwach rolnych teren wielkotowarowej produkcji rolnej teren akwakultury i obsługi rybactwa teren komunikacji teren ogrodów działkowych teren infrastruktury technicznej
profil dodatkowy	teren lasu teren rolnictwa z zakazem zabudowy teren wód teren zieleni naturalnej teren zieleni urządzonej
maksymalna nadziemna intensywnosc zabudowy	0.3
maksymalny udzial powierzchni zabudowy	30%
maksymalna wysokosc zabudowy	10.5 m
minimalny udzial powierzchni biologicznie czynnej	60%
geometria	
plan	https://www.gov.pl/zagospodarowanieprzestrzenne/app/AktPlanowaniaPrzestrzennego/PL.ZIPPZP.12030/280905-POG/1POG

strefa planistyczna	PL.ZIPPZP.12030_280905-POG_1POG-28SZ_20260625T220000
identifier	https://www.gov.pl/zagospodarowanieprzestrzenne/app/StrefaPlanistyczna/PL.ZIPPZP.12030/280905-POG/1POG-28SZ/20260625T220000
przestrzen nazw	PL.ZIPPZP.12030/280905-POG
lokalny id	1POG-28SZ
wersja id	20260625T220000
poczatek wersji obiektu	2026-06-25T22:00
nazwa	strefa wielofunkcyjna z zabudową zagrodową
oznaczenie	28SZ

symbol	SZ
obowiazuje od	2026-06-26
obowiazuje do	obecnie
status	w opracowaniu https://inspire.ec.europa.eu/codelist/ProcessStepGeneralValue/elaboration
charakter ustalenia	ogólnie wiążące https://inspire.ec.europa.eu/codelist/RegulationNatureValue/generallyBinding
profil podstawowy	teren zabudowy zagrodowej teren produkcji w gospodarstwach rolnych teren akwakultury i obsługi rybactwa teren komunikacji teren zieleni urządzonej teren ogrodów działkowych teren infrastruktury technicznej
profil dodatkowy	teren lasu teren rolnictwa z zakazem zabudowy teren usług teren wielkotowarowej produkcji rolnej teren wód teren zieleni naturalnej
maksymalna nadziemna intensywnosc zabudowy	0.5
maksymalny udzial powierzchni zabudowy	30%
maksymalna wysokosc zabudowy	10.0 m
minimalny udzial powierzchni biologicznie czynnej	50%
geometria	
plan	https://www.gov.pl/zagospodarowanieprzestrzenne/app/AktPlanowaniaPrzestrzennego/PL.ZIPPZP.12030/280905-POG/1POG

strefa planistyczna	PL.ZIPPZP.12030_280905-POG_1POG-28SU_20260625T220000
identifier	https://www.gov.pl/zagospodarowanieprzestrzenne/app/StrefaPlanistyczna/PL.ZIPPZP.12030/280905-POG/1POG-28SU/20260625T220000
przestrzen nazw	PL.ZIPPZP.12030/280905-POG
lokalny id	1POG-28SU
wersja id	20260625T220000

poczatek wersji obiektu	2026-06-25T22:00
nazwa	strefa usługowa
oznaczenie	28SU
symbol	SU
obowiazuje od	2026-06-26
obowiazuje do	obecnie
status	w opracowaniu https://inspire.ec.europa.eu/codelist/ProcessStepGeneralValue/elaboration
charakter ustalenia	ogólnie wiążące https://inspire.ec.europa.eu/codelist/RegulationNatureValue/generallyBinding
profil podstawowy	teren usług teren komunikacji teren zieleni urządzonej teren ogrodów działkowych teren infrastruktury technicznej
profil dodatkowy	teren lasu teren wód teren zieleni naturalnej
maksymalna nadziemna intensywnosc zabudowy	0.5
maksymalny udzial powierzchni zabudowy	40%
maksymalna wysokosc zabudowy	10.5 m
minimalny udzial powierzchni biologicznie czynnej	30%
geometria	
plan	https://www.gov.pl/zagospodarowanieprzestrzenne/app/AktPlanowaniaPrzestrzennego/PL.ZIPPZP.12030/280905-POG/1POG

strefa planistyczna	PL.ZIPPZP.12030_280905-POG_1POG-28SW_20260625T220000
identifier	https://www.gov.pl/zagospodarowanieprzestrzenne/app/StrefaPlanistyczna/PL.ZIPPZP.12030/280905-POG/1POG-28SW/20260625T220000
przestrzen nazw	PL.ZIPPZP.12030/280905-POG
lokalny id	1POG-28SW
wersja id	20260625T220000

poczatek wersji obiektu	2026-06-25T22:00
nazwa	strefa wielofunkcyjna z zabudową mieszkaniową wielorodzinną
oznaczenie	28SW
symbol	SW
obowiazuje od	2026-06-26
obowiazuje do	obecnie
status	w opracowaniu https://inspire.ec.europa.eu/codelist/ProcessStepGeneralValue/elaboration
charakter ustalenia	ogólnie wiążące https://inspire.ec.europa.eu/codelist/RegulationNatureValue/generallyBinding
profil podstawowy	teren zabudowy mieszkaniowej wielorodzinnej teren usług teren komunikacji teren zieleni urządzonej teren ogrodów działkowych teren infrastruktury technicznej
profil dodatkowy	teren lasu teren wód teren zabudowy mieszkaniowej jednorodzinnej teren zieleni naturalnej
maksymalna nadziemna intensywnosc zabudowy	3
maksymalny udzial powierzchni zabudowy	50%
maksymalna wysokosc zabudowy	16.0 m
minimalny udzial powierzchni biologicznie czynnej	20%
geometria	
plan	https://www.gov.pl/zagospodarowanieprzestrzenne/app/AktPlanowaniaPrzestrzennego/PL.ZIPPZP.12030/280905-POG/1POG

strefa planistyczna	PL.ZIPPZP.12030_280905-POG_1POG-28SN_20260625T220000
identifier	https://www.gov.pl/zagospodarowanieprzestrzenne/app/StrefaPlanistyczna/PL.ZIPPZP.12030/280905-POG/1POG-28SN/20260625T220000
przestrzen nazw	PL.ZIPPZP.12030/280905-POG
lokalny id	1POG-28SN

wersja id	20260625T220000
poczatek wersji obiektu	2026-06-25T22:00
nazwa	strefa zieleni i rekreacji
oznaczenie	28SN
symbol	SN
obowiazuje od	2026-06-26
obowiazuje do	obecnie
status	w opracowaniu https://inspire.ec.europa.eu/codelist/ProcessStepGeneralValue/elaboration
charakter ustalenia	ogólnie wiążące https://inspire.ec.europa.eu/codelist/RegulationNatureValue/generallyBinding
profil podstawowy	teren zieleni urządzonej teren plaży teren wód teren komunikacji teren ogrodów działkowych teren infrastruktury technicznej
profil dodatkowy	teren lasu teren usług edukacji teren usług gastronomii teren usług handlu detalicznego teren usług kultury i rozrywki teren usług nauki teren usług sportu i rekreacji teren usług turystyki teren usług zdrowia i pomocy społecznej teren zieleni naturalnej
maksymalna nadziemna intensywnosc zabudowy	0.2
maksymalny udzial powierzchni zabudowy	15%
maksymalna wysokosc zabudowy	5.0 m
minimalny udzial powierzchni biologicznie czynnej	80%
geometria	
plan	https://www.gov.pl/zagospodarowanieprzestrzenne/app/AktPlanowaniaPrzestrzennego/PL.ZIPPZP.12030/280905-POG/1POG

strefa planistyczna	PL.ZIPPZP.12030_280905-POG_1POG-28SO_20260625T220000
identifier	https://www.gov.pl/zagospodarowanieprzestrzenne/app/StrefaPlanistyczna/PL.ZIPPZP.12030/280905-POG/1POG-28SO/20260625T220000
przestrzen nazw	PL.ZIPPZP.12030/280905-POG
lokalny id	1POG-28SO
wersja id	20260625T220000
poczatek wersji obiektu	2026-06-25T22:00
nazwa	strefa otwarta
oznaczenie	28SO
symbol	SO
obowiazuje od	2026-06-26
obowiazuje do	obecnie
status	w opracowaniu https://inspire.ec.europa.eu/codelist/ProcessStepGeneralValue/elaboration
charakter ustalenia	ogólnie wiążące https://inspire.ec.europa.eu/codelist/RegulationNatureValue/generallyBinding
profil podstawowy	teren rolnictwa z zakazem zabudowy teren lasu teren zieleni naturalnej teren wód teren komunikacji teren ogrodów działkowych teren infrastruktury technicznej
geometria	
plan	https://www.gov.pl/zagospodarowanieprzestrzenne/app/AktPlanowaniaPrzestrzennego/PL.ZIPPZP.12030/280905-POG/1POG

strefa planistyczna	PL.ZIPPZP.12030_280905-POG_1POG-28SJ_20260625T220000
identifier	https://www.gov.pl/zagospodarowanieprzestrzenne/app/StrefaPlanistyczna/PL.ZIPPZP.12030/280905-POG/1POG-28SJ/20260625T220000
przestrzen nazw	PL.ZIPPZP.12030/280905-POG
lokalny id	1POG-28SJ
wersja id	20260625T220000
poczatek wersji obiektu	2026-06-25T22:00

nazwa	strefa wielofunkcyjna z zabudową mieszkaniową jednorodzinną
oznaczenie	28SJ
symbol	SJ
obowiazuje od	2026-06-26
obowiazuje do	obecnie
status	w opracowaniu https://inspire.ec.europa.eu/codelist/ProcessStepGeneralValue/elaboration
charakter ustalenia	ogólnie wiążące https://inspire.ec.europa.eu/codelist/RegulationNatureValue/generallyBinding
profil podstawowy	teren zabudowy mieszkaniowej jednorodzinnej teren usług teren komunikacji teren zieleni urządzonej teren ogrodów działkowych teren infrastruktury technicznej
profil dodatkowy	teren lasu teren wód teren zieleni naturalnej
maksymalna nadziemna intensywnosc zabudowy	0.6
maksymalny udzial powierzchni zabudowy	30%
maksymalna wysokosc zabudowy	9.5 m
minimalny udzial powierzchni biologicznie czynnej	40%
geometria	
plan	https://www.gov.pl/zagospodarowanieprzestrzenne/app/AktPlanowaniaPrzestrzennego/PL.ZIPPZP.12030/280905-POG/1POG

strefa planistyczna	PL.ZIPPZP.12030_280905-POG_1POG-28SR_20260625T220000
identifier	https://www.gov.pl/zagospodarowanieprzestrzenne/app/StrefaPlanistyczna/PL.ZIPPZP.12030/280905-POG/1POG-28SR/20260625T220000
przestrzen nazw	PL.ZIPPZP.12030/280905-POG
lokalny id	1POG-28SR
wersja id	20260625T220000
poczatek wersji obiektu	2026-06-25T22:00

nazwa	strefa produkcji rolniczej
oznaczenie	28SR
symbol	SR
obowiazuje od	2026-06-26
obowiazuje do	obecnie
status	w opracowaniu https://inspire.ec.europa.eu/codelist/ProcessStepGeneralValue/elaboration
charakter ustalenia	ogólnie wiążące https://inspire.ec.europa.eu/codelist/RegulationNatureValue/generallyBinding
profil podstawowy	teren produkcji w gospodarstwach rolnych teren wielkotowarowej produkcji rolnej teren akwakultury i obsługi rybactwa teren komunikacji teren ogrodów działkowych teren infrastruktury technicznej
profil dodatkowy	teren lasu teren rolnictwa z zakazem zabudowy teren wód teren zieleni naturalnej teren zieleni urządzonej
maksymalna nadziemna intensywnosc zabudowy	0.4
maksymalny udzial powierzchni zabudowy	30%
maksymalna wysokosc zabudowy	10.5 m
minimalny udzial powierzchni biologicznie czynnej	60%
geometria	
plan	https://www.gov.pl/zagospodarowanieprzestrzenne/app/AktPlanowaniaPrzestrzennego/PL.ZIPPZP.12030/280905-POG/1POG

strefa planistyczna	PL.ZIPPZP.12030_280905-POG_1POG-29SZ_20260625T220000
identifier	https://www.gov.pl/zagospodarowanieprzestrzenne/app/StrefaPlanistyczna/PL.ZIPPZP.12030/280905-POG/1POG-29SZ/20260625T220000
przestrzen nazw	PL.ZIPPZP.12030/280905-POG
lokalny id	1POG-29SZ

wersja id	20260625T220000
poczatek wersji obiektu	2026-06-25T22:00
nazwa	strefa wielofunkcyjna z zabudową zagrodową
oznaczenie	29SZ
symbol	SZ
obowiazuje od	2026-06-26
obowiazuje do	obecnie
status	w opracowaniu https://inspire.ec.europa.eu/codelist/ProcessStepGeneralValue/elaboration
charakter ustalenia	ogólnie wiążące https://inspire.ec.europa.eu/codelist/RegulationNatureValue/generallyBinding
profil podstawowy	teren zabudowy zagrodowej teren produkcji w gospodarstwach rolnych teren akwakultury i obsługi rybactwa teren komunikacji teren zieleni urządzonej teren ogrodów działkowych teren infrastruktury technicznej
profil dodatkowy	teren lasu teren rolnictwa z zakazem zabudowy teren usług teren wielkotowarowej produkcji rolnej teren wód teren zieleni naturalnej
maksymalna nadziemna intensywnosc zabudowy	0.5
maksymalny udzial powierzchni zabudowy	30%
maksymalna wysokosc zabudowy	10.0 m
minimalny udzial powierzchni biologicznie czynnej	50%
geometria	
plan	https://www.gov.pl/zagospodarowanieprzestrzenne/app/AktPlanowaniaPrzestrzennego/PL.ZIPPZP.12030/280905-POG/1POG

strefa planistyczna	PL.ZIPPZP.12030_280905-POG_1POG-29SR_20260625T220000
identifier	https://www.gov.pl/zagospodarowanieprzestrzenne/app/StrefaPlanistyczna/PL.ZIPPZP.12030/280905-POG/1POG-29SR

	/20260625T220000
przestrzen nazw	PL.ZIPPZP.12030/280905-POG
lokalny id	1POG-29SR
wersja id	20260625T220000
poczatek wersji obiektu	2026-06-25T22:00
nazwa	strefa produkcji rolniczej
oznaczenie	29SR
symbol	SR
obowiazuje od	2026-06-26
obowiazuje do	obecnie
status	w opracowaniu https://inspire.ec.europa.eu/codelist/ProcessStepGeneralValue/elaboration
charakter ustalenia	ogólnie wiążące https://inspire.ec.europa.eu/codelist/RegulationNatureValue/generallyBinding
profil podstawowy	teren produkcji w gospodarstwach rolnych teren wielkotowarowej produkcji rolnej teren akwakultury i obsługi rybactwa teren komunikacji teren ogrodów działkowych teren infrastruktury technicznej
profil dodatkowy	teren lasu teren rolnictwa z zakazem zabudowy teren wód teren zieleni naturalnej teren zieleni urządzonej
maksymalna nadziemna intensywnosc zabudowy	0.3
maksymalny udzial powierzchni zabudowy	30%
maksymalna wysokosc zabudowy	10.5 m
minimalny udzial powierzchni biologicznie czynnej	60%
geometria	
plan	https://www.gov.pl/zagospodarowanieprzestrzenne/app/AktPlanowaniaPrzestrzennego/PL.ZIPPZP.12030/280905-POG/1POG

strefa planistyczna	PL.ZIPPZP.12030_280905-POG_1POG-29SU_20260625T220000

identifier	https://www.gov.pl/zagospodarowanieprzestrzenne/app/StrefaPlanistyczna/PL.ZIPPZP.12030/280905-POG/1POG-29SU/20260625T220000
przestrzen nazw	PL.ZIPPZP.12030/280905-POG
lokalny id	1POG-29SU
wersja id	20260625T220000
poczatek wersji obiektu	2026-06-25T22:00
nazwa	strefa usługowa
oznaczenie	29SU
symbol	SU
obowiazuje od	2026-06-26
obowiazuje do	obecnie
status	w opracowaniu https://inspire.ec.europa.eu/codelist/ProcessStepGeneralValue/elaboration
charakter ustalenia	ogólnie wiążące https://inspire.ec.europa.eu/codelist/RegulationNatureValue/generallyBinding
profil podstawowy	teren usług teren komunikacji teren zieleni urządzonej teren ogrodów działkowych teren infrastruktury technicznej
profil dodatkowy	teren lasu teren wód teren zieleni naturalnej
maksymalna nadziemna intensywnosc zabudowy	1.5
maksymalny udzial powierzchni zabudowy	60%
maksymalna wysokosc zabudowy	20.0 m
minimalny udzial powierzchni biologicznie czynnej	30%
geometria	
plan	https://www.gov.pl/zagospodarowanieprzestrzenne/app/AktPlanowaniaPrzestrzennego/PL.ZIPPZP.12030/280905-POG/1POG

strefa planistyczna	PL.ZIPPZP.12030_280905-POG_1POG-29SW_20260625T220000

identifier	https://www.gov.pl/zagospodarowanieprzestrzenne/app/StrefaPlanistyczna/PL.ZIPPZP.12030/280905-POG/1POG-29SW/20260625T220000
przestrzen nazw	PL.ZIPPZP.12030/280905-POG
lokalny id	1POG-29SW
wersja id	20260625T220000
poczatek wersji obiektu	2026-06-25T22:00
nazwa	strefa wielofunkcyjna z zabudową mieszkaniową wielorodzinną
oznaczenie	29SW
symbol	SW
obowiazuje od	2026-06-26
obowiazuje do	obecnie
status	w opracowaniu https://inspire.ec.europa.eu/codelist/ProcessStepGeneralValue/elaboration
charakter ustalenia	ogólnie wiążące https://inspire.ec.europa.eu/codelist/RegulationNatureValue/generallyBinding
profil podstawowy	teren zabudowy mieszkaniowej wielorodzinnej teren usług teren komunikacji teren zieleni urządzonej teren ogrodów działkowych teren infrastruktury technicznej
profil dodatkowy	teren lasu teren wód teren zabudowy mieszkaniowej jednorodzinnej teren zieleni naturalnej
maksymalna nadziemna intensywnosc zabudowy	3
maksymalny udzial powierzchni zabudowy	60%
maksymalna wysokosc zabudowy	16.0 m
minimalny udzial powierzchni biologicznie czynnej	20%
geometria	
plan	https://www.gov.pl/zagospodarowanieprzestrzenne/app/AktPlanowaniaPrzestrzennego/PL.ZIPPZP.12030/280905-POG/1POG

strefa planistyczna	PL.ZIPPZP.12030_280905-POG_1POG-29SN_20260625T220000
identifier	https://www.gov.pl/zagospodarowanieprzestrzenne/app/StrefaPlanistyczna/PL.ZIPPZP.12030/280905-POG/1POG-29SN/20260625T220000
przestrzen nazw	PL.ZIPPZP.12030/280905-POG
lokalny id	1POG-29SN
wersja id	20260625T220000
poczatek wersji obiektu	2026-06-25T22:00
nazwa	strefa zieleni i rekreacji
oznaczenie	29SN
symbol	SN
obowiazuje od	2026-06-26
obowiazuje do	obecnie
status	w opracowaniu https://inspire.ec.europa.eu/codelist/ProcessStepGeneralValue/elaboration
charakter ustalenia	ogólnie wiążące https://inspire.ec.europa.eu/codelist/RegulationNatureValue/generallyBinding
profil podstawowy	teren zieleni urządzonej teren plaży teren wód teren komunikacji teren ogrodów działkowych teren infrastruktury technicznej
profil dodatkowy	teren zieleni naturalnej
minimalny udzial powierzchni biologicznie czynnej	90%
geometria	
plan	https://www.gov.pl/zagospodarowanieprzestrzenne/app/AktPlanowaniaPrzestrzennego/PL.ZIPPZP.12030/280905-POG/1POG

strefa planistyczna	PL.ZIPPZP.12030_280905-POG_1POG-29SO_20260625T220000
identifier	https://www.gov.pl/zagospodarowanieprzestrzenne/app/StrefaPlanistyczna/PL.ZIPPZP.12030/280905-POG/1POG-29SO/20260625T220000
przestrzen nazw	PL.ZIPPZP.12030/280905-POG
lokalny id	1POG-29SO

wersja id	20260625T220000
poczatek wersji obiektu	2026-06-25T22:00
nazwa	strefa otwarta
oznaczenie	29SO
symbol	SO
obowiazuje od	2026-06-26
obowiazuje do	obecnie
status	w opracowaniu https://inspire.ec.europa.eu/codelist/ProcessStepGeneralValue/elaboration
charakter ustalenia	ogólnie wiążące https://inspire.ec.europa.eu/codelist/RegulationNatureValue/generallyBinding
profil podstawowy	teren rolnictwa z zakazem zabudowy teren lasu teren zieleni naturalnej teren wód teren komunikacji teren ogrodów działkowych teren infrastruktury technicznej
geometria	
plan	https://www.gov.pl/zagospodarowanieprzestrzenne/app/AktPlanowaniaPrzestrzennego/PL.ZIPPZP.12030/280905-POG/1POG

strefa planistyczna	PL.ZIPPZP.12030_280905-POG_1POG-29SJ_20260625T220000
identifier	https://www.gov.pl/zagospodarowanieprzestrzenne/app/StrefaPlanistyczna/PL.ZIPPZP.12030/280905-POG/1POG-29SJ/20260625T220000
przestrzen nazw	PL.ZIPPZP.12030/280905-POG
lokalny id	1POG-29SJ
wersja id	20260625T220000
poczatek wersji obiektu	2026-06-25T22:00
nazwa	strefa wielofunkcyjna z zabudową mieszkaniową jednorodzinną
oznaczenie	29SJ
symbol	SJ
obowiazuje od	2026-06-26
obowiazuje do	obecnie

status	w opracowaniu https://inspire.ec.europa.eu/codelist/ProcessStepGeneralValue/elaboration
charakter ustalenia	ogólnie wiążące https://inspire.ec.europa.eu/codelist/RegulationNatureValue/generallyBinding
profil podstawowy	teren zabudowy mieszkaniowej jednorodzinnej teren usług teren komunikacji teren zieleni urządzonej teren ogrodów działkowych teren infrastruktury technicznej
profil dodatkowy	teren lasu teren wód teren zieleni naturalnej
maksymalna nadziemna intensywnosc zabudowy	0.5
maksymalny udzial powierzchni zabudowy	30%
maksymalna wysokosc zabudowy	10.0 m
minimalny udzial powierzchni biologicznie czynnej	50%
geometria	
plan	https://www.gov.pl/zagospodarowanieprzestrzenne/app/AktPlanowaniaPrzestrzennego/PL.ZIPPZP.12030/280905-POG/1POG

strefa planistyczna	PL.ZIPPZP.12030_280905-POG_1POG-30SZ_20260625T220000
identifier	https://www.gov.pl/zagospodarowanieprzestrzenne/app/StrefaPlanistyczna/PL.ZIPPZP.12030/280905-POG/1POG-30SZ/20260625T220000
przestrzen nazw	PL.ZIPPZP.12030/280905-POG
lokalny id	1POG-30SZ
wersja id	20260625T220000
poczatek wersji obiektu	2026-06-25T22:00
nazwa	strefa wielofunkcyjna z zabudową zagrodową
oznaczenie	30SZ
symbol	SZ
obowiazuje od	2026-06-26
obowiazuje do	obecnie

status	w opracowaniu https://inspire.ec.europa.eu/codelist/ProcessStepGeneralValue/elaboration
charakter ustalenia	ogólnie wiążące https://inspire.ec.europa.eu/codelist/RegulationNatureValue/generallyBinding
profil podstawowy	teren zabudowy zagrodowej teren produkcji w gospodarstwach rolnych teren akwakultury i obsługi rybactwa teren komunikacji teren zieleni urządzonej teren ogrodów działkowych teren infrastruktury technicznej
profil dodatkowy	teren lasu teren rolnictwa z zakazem zabudowy teren usług teren wielkotowarowej produkcji rolnej teren wód teren zieleni naturalnej
maksymalna nadziemna intensywnosc zabudowy	0.5
maksymalny udzial powierzchni zabudowy	30%
maksymalna wysokosc zabudowy	10.0 m
minimalny udzial powierzchni biologicznie czynnej	50%
geometria	
plan	https://www.gov.pl/zagospodarowanieprzestrzenne/app/AktPlanowaniaPrzestrzennego/PL.ZIPPZP.12030/280905-POG/1POG

strefa planistyczna	PL.ZIPPZP.12030_280905-POG_1POG-30SR_20260625T220000
identifier	https://www.gov.pl/zagospodarowanieprzestrzenne/app/StrefaPlanistyczna/PL.ZIPPZP.12030/280905-POG/1POG-30SR/20260625T220000
przestrzen nazw	PL.ZIPPZP.12030/280905-POG
lokalny id	1POG-30SR
wersja id	20260625T220000
poczatek wersji obiektu	2026-06-25T22:00
nazwa	strefa produkcji rolniczej
oznaczenie	30SR

symbol	SR
obowiazuje od	2026-06-26
obowiazuje do	obecnie
status	w opracowaniu https://inspire.ec.europa.eu/codelist/ProcessStepGeneralValue/elaboration
charakter ustalenia	ogólnie wiążące https://inspire.ec.europa.eu/codelist/RegulationNatureValue/generallyBinding
profil podstawowy	teren produkcji w gospodarstwach rolnych teren wielkotowarowej produkcji rolnej teren akwakultury i obsługi rybactwa teren komunikacji teren ogrodów działkowych teren infrastruktury technicznej
profil dodatkowy	teren lasu teren rolnictwa z zakazem zabudowy teren wód teren zieleni naturalnej teren zieleni urządzonej
maksymalna nadziemna intensywnosc zabudowy	0.3
maksymalny udzial powierzchni zabudowy	30%
maksymalna wysokosc zabudowy	10.5 m
minimalny udzial powierzchni biologicznie czynnej	60%
geometria	
plan	https://www.gov.pl/zagospodarowanieprzestrzenne/app/AktPlanowaniaPrzestrzennego/PL.ZIPPZP.12030/280905-POG/1POG
strefa planistyczna	PL.ZIPPZP.12030_280905-POG_1POG-30SW_20260625T220000
identifier	https://www.gov.pl/zagospodarowanieprzestrzenne/app/StrefaPlanistyczna/PL.ZIPPZP.12030/280905-POG/1POG-30SW/20260625T220000
przestrzen nazw	PL.ZIPPZP.12030/280905-POG
lokalny id	1POG-30SW
wersja id	20260625T220000
poczatek wersji obiektu	2026-06-25T22:00

nazwa	strefa wielofunkcyjna z zabudową mieszkaniową wielorodzinną
oznaczenie	30SW
symbol	SW
obowiazuje od	2026-06-26
obowiazuje do	obecnie
status	w opracowaniu https://inspire.ec.europa.eu/codelist/ProcessStepGeneralValue/elaboration
charakter ustalenia	ogólnie wiążące https://inspire.ec.europa.eu/codelist/RegulationNatureValue/generallyBinding
profil podstawowy	teren zabudowy mieszkaniowej wielorodzinnej teren usług teren komunikacji teren zieleni urządzonej teren ogrodów działkowych teren infrastruktury technicznej
profil dodatkowy	teren lasu teren wód teren zabudowy mieszkaniowej jednorodzinnej teren zieleni naturalnej
maksymalna nadziemna intensywnosc zabudowy	3
maksymalny udzial powierzchni zabudowy	60%
maksymalna wysokosc zabudowy	16.0 m
minimalny udzial powierzchni biologicznie czynnej	20%
geometria	
plan	https://www.gov.pl/zagospodarowanieprzestrzenne/app/AktPlanowaniaPrzestrzennego/PL.ZIPPZP.12030/280905-POG/1POG

strefa planistyczna	PL.ZIPPZP.12030_280905-POG_1POG-30SN_20260625T220000
identifier	https://www.gov.pl/zagospodarowanieprzestrzenne/app/StrefaPlanistyczna/PL.ZIPPZP.12030/280905-POG/1POG-30SN/20260625T220000
przestrzen nazw	PL.ZIPPZP.12030/280905-POG
lokalny id	1POG-30SN
wersja id	20260625T220000

poczatek wersji obiektu	2026-06-25T22:00
nazwa	strefa zieleni i rekreacji
oznaczenie	30SN
symbol	SN
obowiazuje od	2026-06-26
obowiazuje do	obecnie
status	w opracowaniu https://inspire.ec.europa.eu/codelist/ProcessStepGeneralValue/elaboration
charakter ustalenia	ogólnie wiążące https://inspire.ec.europa.eu/codelist/RegulationNatureValue/generallyBinding
profil podstawowy	teren zieleni urządzonej teren plaży teren wód teren komunikacji teren ogrodów działkowych teren infrastruktury technicznej
profil dodatkowy	teren lasu teren usług edukacji teren usług gastronomii teren usług handlu detalicznego teren usług kultury i rozrywki teren usług nauki teren usług sportu i rekreacji teren usług turystyki teren usług zdrowia i pomocy społecznej teren zieleni naturalnej
maksymalna nadziemna intensywnosc zabudowy	0.2
maksymalny udzial powierzchni zabudowy	15%
maksymalna wysokosc zabudowy	5.0 m
minimalny udzial powierzchni biologicznie czynnej	80%
geometria	
plan	https://www.gov.pl/zagospodarowanieprzestrzenne/app/AktPlanowaniaPrzestrzennego/PL.ZIPPZP.12030/280905-POG/1POG

strefa planistyczna	PL.ZIPPZP.12030_280905-POG_1POG-30SJ_20260625T220000

identifier	https://www.gov.pl/zagospodarowanieprzestrzenne/app/StrefaPlanistyczna/PL.ZIPPZP.12030/280905-POG/1POG-30SJ/20260625T220000
przestrzen nazw	PL.ZIPPZP.12030/280905-POG
lokalny id	1POG-30SJ
wersja id	20260625T220000
poczatek wersji obiektu	2026-06-25T22:00
nazwa	strefa wielofunkcyjna z zabudową mieszkaniową jednorodzinną
oznaczenie	30SJ
symbol	SJ
obowiazuje od	2026-06-26
obowiazuje do	obecnie
status	w opracowaniu https://inspire.ec.europa.eu/codelist/ProcessStepGeneralValue/elaboration
charakter ustalenia	ogólnie wiążące https://inspire.ec.europa.eu/codelist/RegulationNatureValue/generallyBinding
profil podstawowy	teren zabudowy mieszkaniowej jednorodzinnej teren usług teren komunikacji teren zieleni urządzonej teren ogrodów działkowych teren infrastruktury technicznej
profil dodatkowy	teren lasu teren wód teren zieleni naturalnej
maksymalna nadziemna intensywnosc zabudowy	1.8
maksymalny udzial powierzchni zabudowy	75%
maksymalna wysokosc zabudowy	9.5 m
minimalny udzial powierzchni biologicznie czynnej	10%
geometria	
plan	https://www.gov.pl/zagospodarowanieprzestrzenne/app/AktPlanowaniaPrzestrzennego/PL.ZIPPZP.12030/280905-POG/1POG

strefa planistyczna	PL.ZIPPZP.12030_280905-POG_1POG-30SU_20260625T220000

identifier	https://www.gov.pl/zagospodarowanieprzestrzenne/app/StrefaPlanistyczna/PL.ZIPPZP.12030/280905-POG/1POG-30SU/20260625T220000
przestrzen nazw	PL.ZIPPZP.12030/280905-POG
lokalny id	1POG-30SU
wersja id	20260625T220000
poczatek wersji obiektu	2026-06-25T22:00
nazwa	strefa usługowa
oznaczenie	30SU
symbol	SU
obowiazuje od	2026-06-26
obowiazuje do	obecnie
status	w opracowaniu https://inspire.ec.europa.eu/codelist/ProcessStepGeneralValue/elaboration
charakter ustalenia	ogólnie wiążące https://inspire.ec.europa.eu/codelist/RegulationNatureValue/generallyBinding
profil podstawowy	teren usług teren komunikacji teren zieleni urządzonej teren ogrodów działkowych teren infrastruktury technicznej
profil dodatkowy	teren lasu teren wód teren zieleni naturalnej
maksymalna nadziemna intensywnosc zabudowy	0.8
maksymalny udzial powierzchni zabudowy	60%
maksymalna wysokosc zabudowy	14.0 m
minimalny udzial powierzchni biologicznie czynnej	20%
geometria	
plan	https://www.gov.pl/zagospodarowanieprzestrzenne/app/AktPlanowaniaPrzestrzennego/PL.ZIPPZP.12030/280905-POG/1POG

strefa planistyczna	PL.ZIPPZP.12030_280905-POG_1POG-30SO_20260625T220000

identifier	https://www.gov.pl/zagospodarowanieprzestrzenne/app/StrefaPlanistyczna/PL.ZIPPZP.12030/280905-POG/1POG-30SO/20260625T220000
przestrzen nazw	PL.ZIPPZP.12030/280905-POG
lokalny id	1POG-30SO
wersja id	20260625T220000
poczatek wersji obiektu	2026-06-25T22:00
nazwa	strefa otwarta
oznaczenie	30SO
symbol	SO
obowiazuje od	2026-06-26
obowiazuje do	obecnie
status	w opracowaniu https://inspire.ec.europa.eu/codelist/ProcessStepGeneralValue/elaboration
charakter ustalenia	ogólnie wiążące https://inspire.ec.europa.eu/codelist/RegulationNatureValue/generallyBinding
profil podstawowy	teren rolnictwa z zakazem zabudowy teren lasu teren zieleni naturalnej teren wód teren komunikacji teren ogrodów działkowych teren infrastruktury technicznej
profil dodatkowy	teren elektrowni wodnej
geometria	
plan	https://www.gov.pl/zagospodarowanieprzestrzenne/app/AktPlanowaniaPrzestrzennego/PL.ZIPPZP.12030/280905-POG/1POG

strefa planistyczna	PL.ZIPPZP.12030_280905-POG_1POG-31SZ_20260625T220000
identifier	https://www.gov.pl/zagospodarowanieprzestrzenne/app/StrefaPlanistyczna/PL.ZIPPZP.12030/280905-POG/1POG-31SZ/20260625T220000
przestrzen nazw	PL.ZIPPZP.12030/280905-POG
lokalny id	1POG-31SZ
wersja id	20260625T220000
poczatek wersji obiektu	2026-06-25T22:00

nazwa	strefa wielofunkcyjna z zabudową zagrodową
oznaczenie	31SZ
symbol	SZ
obowiazuje od	2026-06-26
obowiazuje do	obecnie
status	w opracowaniu https://inspire.ec.europa.eu/codelist/ProcessStepGeneralValue/elaboration
charakter ustalenia	ogólnie wiążące https://inspire.ec.europa.eu/codelist/RegulationNatureValue/generallyBinding
profil podstawowy	teren zabudowy zagrodowej teren produkcji w gospodarstwach rolnych teren akwakultury i obsługi rybactwa teren komunikacji teren zieleni urządzonej teren ogrodów działkowych teren infrastruktury technicznej
profil dodatkowy	teren lasu teren rolnictwa z zakazem zabudowy teren usług teren wielkotowarowej produkcji rolnej teren wód teren zieleni naturalnej
maksymalna nadziemna intensywnosc zabudowy	0.5
maksymalny udzial powierzchni zabudowy	30%
maksymalna wysokosc zabudowy	10.0 m
minimalny udzial powierzchni biologicznie czynnej	50%
geometria	
plan	https://www.gov.pl/zagospodarowanieprzestrzenne/app/AktPlanowaniaPrzestrzennego/PL.ZIPPZP.12030/280905-POG/1POG

strefa planistyczna	PL.ZIPPZP.12030_280905-POG_1POG-31SR_20260625T220000
identifier	https://www.gov.pl/zagospodarowanieprzestrzenne/app/StrefaPlanistyczna/PL.ZIPPZP.12030/280905-POG/1POG-31SR/20260625T220000
przestrzen nazw	PL.ZIPPZP.12030/280905-POG

lokalny id	1POG-31SR
wersja id	20260625T220000
poczatek wersji obiektu	2026-06-25T22:00
nazwa	strefa produkcji rolniczej
oznaczenie	31SR
symbol	SR
obowiazuje od	2026-06-26
obowiazuje do	obecnie
status	w opracowaniu https://inspire.ec.europa.eu/codelist/ProcessStepGeneralValue/elaboration
charakter ustalenia	ogólnie wiążące https://inspire.ec.europa.eu/codelist/RegulationNatureValue/generallyBinding
profil podstawowy	teren produkcji w gospodarstwach rolnych teren wielkotowarowej produkcji rolnej teren akwakultury i obsługi rybactwa teren komunikacji teren ogrodów działkowych teren infrastruktury technicznej
profil dodatkowy	teren lasu teren rolnictwa z zakazem zabudowy teren wód teren zieleni naturalnej teren zieleni urządzonej
maksymalna nadziemna intensywnosc zabudowy	0.3
maksymalny udzial powierzchni zabudowy	30%
maksymalna wysokosc zabudowy	10.5 m
minimalny udzial powierzchni biologicznie czynnej	60%
geometria	
plan	https://www.gov.pl/zagospodarowanieprzestrzenne/app/AktPlanowaniaPrzestrzennego/PL.ZIPPZP.12030/280905-POG/1POG

strefa planistyczna	PL.ZIPPZP.12030_280905-POG_1POG-31SW_20260625T220000
identifier	https://www.gov.pl/zagospodarowanieprzestrzenne/app/StrefaPlanistyczna/PL.ZIPPZP.12030/280905-POG/1POG-31SW

	/20260625T220000
przestrzen nazw	PL.ZIPPZP.12030/280905-POG
lokalny id	1POG-31SW
wersja id	20260625T220000
poczatek wersji obiektu	2026-06-25T22:00
nazwa	strefa wielofunkcyjna z zabudową mieszkaniową wielorodzinną
oznaczenie	31SW
symbol	SW
obowiazuje od	2026-06-26
obowiazuje do	obecnie
status	w opracowaniu https://inspire.ec.europa.eu/codelist/ProcessStepGeneralValue/elaboration
charakter ustalenia	ogólnie wiążące https://inspire.ec.europa.eu/codelist/RegulationNatureValue/generallyBinding
profil podstawowy	teren zabudowy mieszkaniowej wielorodzinnej teren usług teren komunikacji teren zieleni urządzonej teren ogrodów działkowych teren infrastruktury technicznej
profil dodatkowy	teren lasu teren wód teren zabudowy mieszkaniowej jednorodzinnej teren zieleni naturalnej
maksymalna nadziemna intensywnosc zabudowy	3
maksymalny udzial powierzchni zabudowy	60%
maksymalna wysokosc zabudowy	16.0 m
minimalny udzial powierzchni biologicznie czynnej	20%
geometria	
plan	https://www.gov.pl/zagospodarowanieprzestrzenne/app/AktPlanowaniaPrzestrzennego/PL.ZIPPZP.12030/280905-POG/1POG

strefa planistyczna	PL.ZIPPZP.12030_280905-POG_1POG-31SN_20260625T220000

identifier	https://www.gov.pl/zagospodarowanieprzestrzenne/app/StrefaPlanistyczna/PL.ZIPPZP.12030/280905-POG/1POG-31SN/20260625T220000
przestrzen nazw	PL.ZIPPZP.12030/280905-POG
lokalny id	1POG-31SN
wersja id	20260625T220000
poczatek wersji obiektu	2026-06-25T22:00
nazwa	strefa zieleni i rekreacji
oznaczenie	31SN
symbol	SN
obowiazuje od	2026-06-26
obowiazuje do	obecnie
status	w opracowaniu https://inspire.ec.europa.eu/codelist/ProcessStepGeneralValue/elaboration
charakter ustalenia	ogólnie wiążące https://inspire.ec.europa.eu/codelist/RegulationNatureValue/generallyBinding
profil podstawowy	teren zieleni urządzonej teren plaży teren wód teren komunikacji teren ogrodów działkowych teren infrastruktury technicznej
profil dodatkowy	teren lasu teren zieleni naturalnej
minimalny udzial powierzchni biologicznie czynnej	90%
geometria	
plan	https://www.gov.pl/zagospodarowanieprzestrzenne/app/AktPlanowaniaPrzestrzennego/PL.ZIPPZP.12030/280905-POG/1POG

strefa planistyczna	PL.ZIPPZP.12030_280905-POG_1POG-31SO_20260625T220000
identifier	https://www.gov.pl/zagospodarowanieprzestrzenne/app/StrefaPlanistyczna/PL.ZIPPZP.12030/280905-POG/1POG-31SO/20260625T220000
przestrzen nazw	PL.ZIPPZP.12030/280905-POG
lokalny id	1POG-31SO

wersja id	20260625T220000
poczatek wersji obiektu	2026-06-25T22:00
nazwa	strefa otwarta
oznaczenie	31SO
symbol	SO
obowiazuje od	2026-06-26
obowiazuje do	obecnie
status	w opracowaniu https://inspire.ec.europa.eu/codelist/ProcessStepGeneralValue/elaboration
charakter ustalenia	ogólnie wiążące https://inspire.ec.europa.eu/codelist/RegulationNatureValue/generallyBinding
profil podstawowy	teren rolnictwa z zakazem zabudowy teren lasu teren zieleni naturalnej teren wód teren komunikacji teren ogrodów działkowych teren infrastruktury technicznej
geometria	
plan	https://www.gov.pl/zagospodarowanieprzestrzenne/app/AktPlanowaniaPrzestrzennego/PL.ZIPPZP.12030/280905-POG/1POG

strefa planistyczna	PL.ZIPPZP.12030_280905-POG_1POG-31SJ_20260625T220000
identifier	https://www.gov.pl/zagospodarowanieprzestrzenne/app/StrefaPlanistyczna/PL.ZIPPZP.12030/280905-POG/1POG-31SJ/20260625T220000
przestrzen nazw	PL.ZIPPZP.12030/280905-POG
lokalny id	1POG-31SJ
wersja id	20260625T220000
poczatek wersji obiektu	2026-06-25T22:00
nazwa	strefa wielofunkcyjna z zabudową mieszkaniową jednorodzinną
oznaczenie	31SJ
symbol	SJ
obowiazuje od	2026-06-26
obowiazuje do	obecnie

status	w opracowaniu https://inspire.ec.europa.eu/codelist/ProcessStepGeneralValue/elaboration
charakter ustalenia	ogólnie wiążące https://inspire.ec.europa.eu/codelist/RegulationNatureValue/generallyBinding
profil podstawowy	teren zabudowy mieszkaniowej jednorodzinnej teren usług teren komunikacji teren zieleni urządzonej teren ogrodów działkowych teren infrastruktury technicznej
profil dodatkowy	teren lasu teren wód teren zieleni naturalnej
maksymalna nadziemna intensywnosc zabudowy	0.9
maksymalny udzial powierzchni zabudowy	30%
maksymalna wysokosc zabudowy	10.5 m
minimalny udzial powierzchni biologicznie czynnej	30%
geometria	
plan	https://www.gov.pl/zagospodarowanieprzestrzenne/app/AktPlanowaniaPrzestrzennego/PL.ZIPPZP.12030/280905-POG/1POG

strefa planistyczna	PL.ZIPPZP.12030_280905-POG_1POG-31SU_20260625T220000
identifier	https://www.gov.pl/zagospodarowanieprzestrzenne/app/StrefaPlanistyczna/PL.ZIPPZP.12030/280905-POG/1POG-31SU/20260625T220000
przestrzen nazw	PL.ZIPPZP.12030/280905-POG
lokalny id	1POG-31SU
wersja id	20260625T220000
poczatek wersji obiektu	2026-06-25T22:00
nazwa	strefa usługowa
oznaczenie	31SU
symbol	SU
obowiazuje od	2026-06-26
obowiazuje do	obecnie

status	w opracowaniu https://inspire.ec.europa.eu/codelist/ProcessStepGeneralValue/elaboration
charakter ustalenia	ogólnie wiążące https://inspire.ec.europa.eu/codelist/RegulationNatureValue/generallyBinding
profil podstawowy	teren usług teren komunikacji teren zieleni urządzonej teren ogrodów działkowych teren infrastruktury technicznej
profil dodatkowy	teren lasu teren wód teren zieleni naturalnej
maksymalna nadziemna intensywnosc zabudowy	0.5
maksymalny udzial powierzchni zabudowy	30%
maksymalna wysokosc zabudowy	10.0 m
minimalny udzial powierzchni biologicznie czynnej	50%
geometria	
plan	https://www.gov.pl/zagospodarowanieprzestrzenne/app/AktPlanowaniaPrzestrzennego/PL.ZIPPZP.12030/280905-POG/1POG

strefa planistyczna	PL.ZIPPZP.12030_280905-POG_1POG-32SZ_20260625T220000
identifier	https://www.gov.pl/zagospodarowanieprzestrzenne/app/StrefaPlanistyczna/PL.ZIPPZP.12030/280905-POG/1POG-32SZ/20260625T220000
przestrzen nazw	PL.ZIPPZP.12030/280905-POG
lokalny id	1POG-32SZ
wersja id	20260625T220000
poczatek wersji obiektu	2026-06-25T22:00
nazwa	strefa wielofunkcyjna z zabudową zagrodową
oznaczenie	32SZ
symbol	SZ
obowiazuje od	2026-06-26
obowiazuje do	obecnie

status	w opracowaniu https://inspire.ec.europa.eu/codelist/ProcessStepGeneralValue/elaboration
charakter ustalenia	ogólnie wiążące https://inspire.ec.europa.eu/codelist/RegulationNatureValue/generallyBinding
profil podstawowy	teren zabudowy zagrodowej teren produkcji w gospodarstwach rolnych teren akwakultury i obsługi rybactwa teren komunikacji teren zieleni urządzonej teren ogrodów działkowych teren infrastruktury technicznej
profil dodatkowy	teren lasu teren rolnictwa z zakazem zabudowy teren usług teren wielkotowarowej produkcji rolnej teren wód teren zieleni naturalnej
maksymalna nadziemna intensywnosc zabudowy	0.5
maksymalny udzial powierzchni zabudowy	30%
maksymalna wysokosc zabudowy	10.0 m
minimalny udzial powierzchni biologicznie czynnej	50%
geometria	
plan	https://www.gov.pl/zagospodarowanieprzestrzenne/app/AktPlanowaniaPrzestrzennego/PL.ZIPPZP.12030/280905-POG/1POG

strefa planistyczna	PL.ZIPPZP.12030_280905-POG_1POG-32SR_20260625T220000
identifier	https://www.gov.pl/zagospodarowanieprzestrzenne/app/StrefaPlanistyczna/PL.ZIPPZP.12030/280905-POG/1POG-32SR/20260625T220000
przestrzen nazw	PL.ZIPPZP.12030/280905-POG
lokalny id	1POG-32SR
wersja id	20260625T220000
poczatek wersji obiektu	2026-06-25T22:00
nazwa	strefa produkcji rolniczej
oznaczenie	32SR

symbol	SR
obowiazuje od	2026-06-26
obowiazuje do	obecnie
status	w opracowaniu https://inspire.ec.europa.eu/codelist/ProcessStepGeneralValue/elaboration
charakter ustalenia	ogólnie wiążące https://inspire.ec.europa.eu/codelist/RegulationNatureValue/generallyBinding
profil podstawowy	teren produkcji w gospodarstwach rolnych teren wielkotowarowej produkcji rolnej teren akwakultury i obsługi rybactwa teren komunikacji teren ogrodów działkowych teren infrastruktury technicznej
profil dodatkowy	teren lasu teren rolnictwa z zakazem zabudowy teren wód teren zieleni naturalnej teren zieleni urządzonej
maksymalna nadziemna intensywnosc zabudowy	0.3
maksymalny udzial powierzchni zabudowy	30%
maksymalna wysokosc zabudowy	10.5 m
minimalny udzial powierzchni biologicznie czynnej	60%
geometria	
plan	https://www.gov.pl/zagospodarowanieprzestrzenne/app/AktPlanowaniaPrzestrzennego/PL.ZIPPZP.12030/280905-POG/1POG
strefa planistyczna	PL.ZIPPZP.12030_280905-POG_1POG-32SU_20260625T220000
identifier	https://www.gov.pl/zagospodarowanieprzestrzenne/app/StrefaPlanistyczna/PL.ZIPPZP.12030/280905-POG/1POG-32SU/20260625T220000
przestrzen nazw	PL.ZIPPZP.12030/280905-POG
lokalny id	1POG-32SU
wersja id	20260625T220000
poczatek wersji obiektu	2026-06-25T22:00

nazwa	strefa usługowa
oznaczenie	32SU
symbol	SU
obowiazuje od	2026-06-26
obowiazuje do	obecnie
status	w opracowaniu https://inspire.ec.europa.eu/codelist/ProcessStepGeneralValue/elaboration
charakter ustalenia	ogólnie wiążące https://inspire.ec.europa.eu/codelist/RegulationNatureValue/generallyBinding
profil podstawowy	teren usług teren komunikacji teren zieleni urządzonej teren ogrodów działkowych teren infrastruktury technicznej
profil dodatkowy	teren lasu teren wód teren zieleni naturalnej
maksymalna nadziemna intensywnosc zabudowy	1.5
maksymalny udzial powierzchni zabudowy	50%
maksymalna wysokosc zabudowy	16.0 m
minimalny udzial powierzchni biologicznie czynnej	20%
geometria	
plan	https://www.gov.pl/zagospodarowanieprzestrzenne/app/AktPlanowaniaPrzestrzennego/PL.ZIPPZP.12030/280905-POG/1POG

strefa planistyczna	PL.ZIPPZP.12030_280905-POG_1POG-32SW_20260625T220000
identifier	https://www.gov.pl/zagospodarowanieprzestrzenne/app/StrefaPlanistyczna/PL.ZIPPZP.12030/280905-POG/1POG-32SW/20260625T220000
przestrzen nazw	PL.ZIPPZP.12030/280905-POG
lokalny id	1POG-32SW
wersja id	20260625T220000
poczatek wersji obiektu	2026-06-25T22:00

nazwa	strefa wielofunkcyjna z zabudową mieszkaniową wielorodzinną
oznaczenie	32SW
symbol	SW
obowiazuje od	2026-06-26
obowiazuje do	obecnie
status	w opracowaniu https://inspire.ec.europa.eu/codelist/ProcessStepGeneralValue/elaboration
charakter ustalenia	ogólnie wiążące https://inspire.ec.europa.eu/codelist/RegulationNatureValue/generallyBinding
profil podstawowy	teren zabudowy mieszkaniowej wielorodzinnej teren usług teren komunikacji teren zieleni urządzonej teren ogrodów działkowych teren infrastruktury technicznej
profil dodatkowy	teren lasu teren wód teren zabudowy mieszkaniowej jednorodzinnej teren zieleni naturalnej
maksymalna nadziemna intensywnosc zabudowy	3
maksymalny udzial powierzchni zabudowy	60%
maksymalna wysokosc zabudowy	16.0 m
minimalny udzial powierzchni biologicznie czynnej	20%
geometria	
plan	https://www.gov.pl/zagospodarowanieprzestrzenne/app/AktPlanowaniaPrzestrzennego/PL.ZIPPZP.12030/280905-POG/1POG

strefa planistyczna	PL.ZIPPZP.12030_280905-POG_1POG-32SN_20260625T220000
identifier	https://www.gov.pl/zagospodarowanieprzestrzenne/app/StrefaPlanistyczna/PL.ZIPPZP.12030/280905-POG/1POG-32SN/20260625T220000
przestrzen nazw	PL.ZIPPZP.12030/280905-POG
lokalny id	1POG-32SN
wersja id	20260625T220000

poczatek wersji obiektu	2026-06-25T22:00
nazwa	strefa zieleni i rekreacji
oznaczenie	32SN
symbol	SN
obowiazuje od	2026-06-26
obowiazuje do	obecnie
status	w opracowaniu https://inspire.ec.europa.eu/codelist/ProcessStepGeneralValue/elaboration
charakter ustalenia	ogólnie wiążące https://inspire.ec.europa.eu/codelist/RegulationNatureValue/generallyBinding
profil podstawowy	teren zieleni urządzonej teren plaży teren wód teren komunikacji teren ogrodów działkowych teren infrastruktury technicznej
profil dodatkowy	teren lasu teren usług edukacji teren usług gastronomii teren usług handlu detalicznego teren usług kultury i rozrywki teren usług nauki teren usług sportu i rekreacji teren usług turystyki teren usług zdrowia i pomocy społecznej teren zieleni naturalnej
maksymalna nadziemna intensywnosc zabudowy	0.1
maksymalny udzial powierzchni zabudowy	5%
maksymalna wysokosc zabudowy	5.0 m
minimalny udzial powierzchni biologicznie czynnej	80%
geometria	
plan	https://www.gov.pl/zagospodarowanieprzestrzenne/app/AktPlanowaniaPrzestrzennego/PL.ZIPPZP.12030/280905-POG/1POG

strefa planistyczna	PL.ZIPPZP.12030_280905-POG_1POG-32SJ_20260625T220000

identifier	https://www.gov.pl/zagospodarowanieprzestrzenne/app/StrefaPlanistyczna/PL.ZIPPZP.12030/280905-POG/1POG-32SJ/20260625T220000
przestrzen nazw	PL.ZIPPZP.12030/280905-POG
lokalny id	1POG-32SJ
wersja id	20260625T220000
poczatek wersji obiektu	2026-06-25T22:00
nazwa	strefa wielofunkcyjna z zabudową mieszkaniową jednorodzinną
oznaczenie	32SJ
symbol	SJ
obowiazuje od	2026-06-26
obowiazuje do	obecnie
status	w opracowaniu https://inspire.ec.europa.eu/codelist/ProcessStepGeneralValue/elaboration
charakter ustalenia	ogólnie wiążące https://inspire.ec.europa.eu/codelist/RegulationNatureValue/generallyBinding
profil podstawowy	teren zabudowy mieszkaniowej jednorodzinnej teren usług teren komunikacji teren zieleni urządzonej teren ogrodów działkowych teren infrastruktury technicznej
profil dodatkowy	teren lasu teren wód teren zieleni naturalnej
maksymalna nadziemna intensywnosc zabudowy	0.5
maksymalny udzial powierzchni zabudowy	30%
maksymalna wysokosc zabudowy	10.0 m
minimalny udzial powierzchni biologicznie czynnej	50%
geometria	
plan	https://www.gov.pl/zagospodarowanieprzestrzenne/app/AktPlanowaniaPrzestrzennego/PL.ZIPPZP.12030/280905-POG/1POG

strefa planistyczna	PL.ZIPPZP.12030_280905-POG_1POG-32SO_20260625T220000

identifier	https://www.gov.pl/zagospodarowanieprzestrzenne/app/StrefaPlanistyczna/PL.ZIPPZP.12030/280905-POG/1POG-32SO/20260625T220000
przestrzen nazw	PL.ZIPPZP.12030/280905-POG
lokalny id	1POG-32SO
wersja id	20260625T220000
poczatek wersji obiektu	2026-06-25T22:00
nazwa	strefa otwarta
oznaczenie	32SO
symbol	SO
obowiazuje od	2026-06-26
obowiazuje do	obecnie
status	w opracowaniu https://inspire.ec.europa.eu/codelist/ProcessStepGeneralValue/elaboration
charakter ustalenia	ogólnie wiążące https://inspire.ec.europa.eu/codelist/RegulationNatureValue/generallyBinding
profil podstawowy	teren rolnictwa z zakazem zabudowy teren lasu teren zieleni naturalnej teren wód teren komunikacji teren ogrodów działkowych teren infrastruktury technicznej
geometria	
plan	https://www.gov.pl/zagospodarowanieprzestrzenne/app/AktPlanowaniaPrzestrzennego/PL.ZIPPZP.12030/280905-POG/1POG

strefa planistyczna	PL.ZIPPZP.12030_280905-POG_1POG-33SR_20260625T220000
identifier	https://www.gov.pl/zagospodarowanieprzestrzenne/app/StrefaPlanistyczna/PL.ZIPPZP.12030/280905-POG/1POG-33SR/20260625T220000
przestrzen nazw	PL.ZIPPZP.12030/280905-POG
lokalny id	1POG-33SR
wersja id	20260625T220000
poczatek wersji obiektu	2026-06-25T22:00
nazwa	strefa produkcji rolniczej

oznaczenie	33SR
symbol	SR
obowiazuje od	2026-06-26
obowiazuje do	obecnie
status	w opracowaniu https://inspire.ec.europa.eu/codelist/ProcessStepGeneralValue/elaboration
charakter ustalenia	ogólnie wiążące https://inspire.ec.europa.eu/codelist/RegulationNatureValue/generallyBinding
profil podstawowy	teren produkcji w gospodarstwach rolnych teren wielkotowarowej produkcji rolnej teren akwakultury i obsługi rybactwa teren komunikacji teren ogrodów działkowych teren infrastruktury technicznej
profil dodatkowy	teren lasu teren rolnictwa z zakazem zabudowy teren wód teren zieleni naturalnej teren zieleni urządzonej
maksymalna nadziemna intensywnosc zabudowy	0.3
maksymalny udzial powierzchni zabudowy	30%
maksymalna wysokosc zabudowy	10.5 m
minimalny udzial powierzchni biologicznie czynnej	60%
geometria	
plan	https://www.gov.pl/zagospodarowanieprzestrzenne/app/AktPlanowaniaPrzestrzennego/PL.ZIPPZP.12030/280905-POG/1POG

strefa planistyczna	PL.ZIPPZP.12030_280905-POG_1POG-33SW_20260625T220000
identifier	https://www.gov.pl/zagospodarowanieprzestrzenne/app/StrefaPlanistyczna/PL.ZIPPZP.12030/280905-POG/1POG-33SW/20260625T220000
przestrzen nazw	PL.ZIPPZP.12030/280905-POG
lokalny id	1POG-33SW
wersja id	20260625T220000

poczatek wersji obiektu	2026-06-25T22:00
nazwa	strefa wielofunkcyjna z zabudową mieszkaniową wielorodzinną
oznaczenie	33SW
symbol	SW
obowiazuje od	2026-06-26
obowiazuje do	obecnie
status	w opracowaniu https://inspire.ec.europa.eu/codelist/ProcessStepGeneralValue/elaboration
charakter ustalenia	ogólnie wiążące https://inspire.ec.europa.eu/codelist/RegulationNatureValue/generallyBinding
profil podstawowy	teren zabudowy mieszkaniowej wielorodzinnej teren usług teren komunikacji teren zieleni urządzonej teren ogrodów działkowych teren infrastruktury technicznej
profil dodatkowy	teren lasu teren wód teren zabudowy mieszkaniowej jednorodzinnej teren zieleni naturalnej
maksymalna nadziemna intensywnosc zabudowy	3
maksymalny udzial powierzchni zabudowy	60%
maksymalna wysokosc zabudowy	16.0 m
minimalny udzial powierzchni biologicznie czynnej	20%
geometria	
plan	https://www.gov.pl/zagospodarowanieprzestrzenne/app/AktPlanowaniaPrzestrzennego/PL.ZIPPZP.12030/280905-POG/1POG

strefa planistyczna	PL.ZIPPZP.12030_280905-POG_1POG-33SN_20260625T220000
identifier	https://www.gov.pl/zagospodarowanieprzestrzenne/app/StrefaPlanistyczna/PL.ZIPPZP.12030/280905-POG/1POG-33SN/20260625T220000
przestrzen nazw	PL.ZIPPZP.12030/280905-POG
lokalny id	1POG-33SN

wersja id	20260625T220000
poczatek wersji obiektu	2026-06-25T22:00
nazwa	strefa zieleni i rekreacji
oznaczenie	33SN
symbol	SN
obowiazuje od	2026-06-26
obowiazuje do	obecnie
status	w opracowaniu https://inspire.ec.europa.eu/codelist/ProcessStepGeneralValue/elaboration
charakter ustalenia	ogólnie wiążące https://inspire.ec.europa.eu/codelist/RegulationNatureValue/generallyBinding
profil podstawowy	teren zieleni urządzonej teren plaży teren wód teren komunikacji teren ogrodów działkowych teren infrastruktury technicznej
profil dodatkowy	teren lasu teren usług edukacji teren usług gastronomii teren usług handlu detalicznego teren usług kultury i rozrywki teren usług nauki teren usług sportu i rekreacji teren usług turystyki teren usług zdrowia i pomocy społecznej teren zieleni naturalnej
maksymalna nadziemna intensywnosc zabudowy	0.1
maksymalny udzial powierzchni zabudowy	5%
maksymalna wysokosc zabudowy	5.0 m
minimalny udzial powierzchni biologicznie czynnej	80%
geometria	
plan	https://www.gov.pl/zagospodarowanieprzestrzenne/app/AktPlanowaniaPrzestrzennego/PL.ZIPPZP.12030/280905-POG/1POG

strefa planistyczna	PL.ZIPPZP.12030_280905-POG_1POG-33SO_20260625T220000
identifier	https://www.gov.pl/zagospodarowanieprzestrzenne/app/StrefaPlanistyczna/PL.ZIPPZP.12030/280905-POG/1POG-33SO/20260625T220000
przestrzen nazw	PL.ZIPPZP.12030/280905-POG
lokalny id	1POG-33SO
wersja id	20260625T220000
poczatek wersji obiektu	2026-06-25T22:00
nazwa	strefa otwarta
oznaczenie	33SO
symbol	SO
obowiazuje od	2026-06-26
obowiazuje do	obecnie
status	w opracowaniu https://inspire.ec.europa.eu/codelist/ProcessStepGeneralValue/elaboration
charakter ustalenia	ogólnie wiążące https://inspire.ec.europa.eu/codelist/RegulationNatureValue/generallyBinding
profil podstawowy	teren rolnictwa z zakazem zabudowy teren lasu teren zieleni naturalnej teren wód teren komunikacji teren ogrodów działkowych teren infrastruktury technicznej
geometria	
plan	https://www.gov.pl/zagospodarowanieprzestrzenne/app/AktPlanowaniaPrzestrzennego/PL.ZIPPZP.12030/280905-POG/1POG

strefa planistyczna	PL.ZIPPZP.12030_280905-POG_1POG-33SU_20260625T220000
identifier	https://www.gov.pl/zagospodarowanieprzestrzenne/app/StrefaPlanistyczna/PL.ZIPPZP.12030/280905-POG/1POG-33SU/20260625T220000
przestrzen nazw	PL.ZIPPZP.12030/280905-POG
lokalny id	1POG-33SU
wersja id	20260625T220000
poczatek wersji obiektu	2026-06-25T22:00

nazwa	strefa usługowa
oznaczenie	33SU
symbol	SU
obowiazuje od	2026-06-26
obowiazuje do	obecnie
status	w opracowaniu https://inspire.ec.europa.eu/codelist/ProcessStepGeneralValue/elaboration
charakter ustalenia	ogólnie wiążące https://inspire.ec.europa.eu/codelist/RegulationNatureValue/generallyBinding
profil podstawowy	teren usług teren komunikacji teren zieleni urządzonej teren ogrodów działkowych teren infrastruktury technicznej
profil dodatkowy	teren lasu teren wód teren zieleni naturalnej
maksymalna nadziemna intensywnosc zabudowy	1
maksymalny udzial powierzchni zabudowy	40%
maksymalna wysokosc zabudowy	30.0 m
minimalny udzial powierzchni biologicznie czynnej	50%
geometria	
plan	https://www.gov.pl/zagospodarowanieprzestrzenne/app/AktPlanowaniaPrzestrzennego/PL.ZIPPZP.12030/280905-POG/1POG

strefa planistyczna	PL.ZIPPZP.12030_280905-POG_1POG-33SJ_20260625T220000
identifier	https://www.gov.pl/zagospodarowanieprzestrzenne/app/StrefaPlanistyczna/PL.ZIPPZP.12030/280905-POG/1POG-33SJ/20260625T220000
przestrzen nazw	PL.ZIPPZP.12030/280905-POG
lokalny id	1POG-33SJ
wersja id	20260625T220000
poczatek wersji obiektu	2026-06-25T22:00

nazwa	strefa wielofunkcyjna z zabudową mieszkaniową jednorodzinną
oznaczenie	33SJ
symbol	SJ
obowiazuje od	2026-06-26
obowiazuje do	obecnie
status	w opracowaniu https://inspire.ec.europa.eu/codelist/ProcessStepGeneralValue/elaboration
charakter ustalenia	ogólnie wiążące https://inspire.ec.europa.eu/codelist/RegulationNatureValue/generallyBinding
profil podstawowy	teren zabudowy mieszkaniowej jednorodzinnej teren usług teren komunikacji teren zieleni urządzonej teren ogrodów działkowych teren infrastruktury technicznej
profil dodatkowy	teren lasu teren wód teren zieleni naturalnej
maksymalna nadziemna intensywnosc zabudowy	0.5
maksymalny udzial powierzchni zabudowy	50%
maksymalna wysokosc zabudowy	10.5 m
minimalny udzial powierzchni biologicznie czynnej	30%
geometria	
plan	https://www.gov.pl/zagospodarowanieprzestrzenne/app/AktPlanowaniaPrzestrzennego/PL.ZIPPZP.12030/280905-POG/1POG

strefa planistyczna	PL.ZIPPZP.12030_280905-POG_1POG-33SZ_20260625T220000
identifier	https://www.gov.pl/zagospodarowanieprzestrzenne/app/StrefaPlanistyczna/PL.ZIPPZP.12030/280905-POG/1POG-33SZ/20260625T220000
przestrzen nazw	PL.ZIPPZP.12030/280905-POG
lokalny id	1POG-33SZ
wersja id	20260625T220000
poczatek wersji obiektu	2026-06-25T22:00

nazwa	strefa wielofunkcyjna z zabudową zagrodową
oznaczenie	33SZ
symbol	SZ
obowiazuje od	2026-06-26
obowiazuje do	obecnie
status	w opracowaniu https://inspire.ec.europa.eu/codelist/ProcessStepGeneralValue/elaboration
charakter ustalenia	ogólnie wiążące https://inspire.ec.europa.eu/codelist/RegulationNatureValue/generallyBinding
profil podstawowy	teren zabudowy zagrodowej teren produkcji w gospodarstwach rolnych teren akwakultury i obsługi rybactwa teren komunikacji teren zieleni urządzonej teren ogrodów działkowych teren infrastruktury technicznej
profil dodatkowy	teren lasu teren rolnictwa z zakazem zabudowy teren usług teren wód teren zieleni naturalnej
maksymalna nadziemna intensywnosc zabudowy	0.5
maksymalny udzial powierzchni zabudowy	30%
maksymalna wysokosc zabudowy	10.0 m
minimalny udzial powierzchni biologicznie czynnej	50%
geometria	
plan	https://www.gov.pl/zagospodarowanieprzestrzenne/app/AktPlanowaniaPrzestrzennego/PL.ZIPPZP.12030/280905-POG/1POG

strefa planistyczna	PL.ZIPPZP.12030_280905-POG_1POG-34SZ_20260625T220000
identifier	https://www.gov.pl/zagospodarowanieprzestrzenne/app/StrefaPlanistyczna/PL.ZIPPZP.12030/280905-POG/1POG-34SZ/20260625T220000
przestrzen nazw	PL.ZIPPZP.12030/280905-POG
lokalny id	1POG-34SZ

wersja id	20260625T220000
poczatek wersji obiektu	2026-06-25T22:00
nazwa	strefa wielofunkcyjna z zabudową zagrodową
oznaczenie	34SZ
symbol	SZ
obowiazuje od	2026-06-26
obowiazuje do	obecnie
status	w opracowaniu https://inspire.ec.europa.eu/codelist/ProcessStepGeneralValue/elaboration
charakter ustalenia	ogólnie wiążące https://inspire.ec.europa.eu/codelist/RegulationNatureValue/generallyBinding
profil podstawowy	teren zabudowy zagrodowej teren produkcji w gospodarstwach rolnych teren akwakultury i obsługi rybactwa teren komunikacji teren zieleni urządzonej teren ogrodów działkowych teren infrastruktury technicznej
profil dodatkowy	teren lasu teren rolnictwa z zakazem zabudowy teren usług teren wielkotowarowej produkcji rolnej teren wód teren zieleni naturalnej
maksymalna nadziemna intensywnosc zabudowy	0.5
maksymalny udzial powierzchni zabudowy	30%
maksymalna wysokosc zabudowy	10.0 m
minimalny udzial powierzchni biologicznie czynnej	50%
geometria	
plan	https://www.gov.pl/zagospodarowanieprzestrzenne/app/AktPlanowaniaPrzestrzennego/PL.ZIPPZP.12030/280905-POG/1POG

strefa planistyczna	PL.ZIPPZP.12030_280905-POG_1POG-34SU_20260625T220000
identifier	https://www.gov.pl/zagospodarowanieprzestrzenne/app

	/StrefaPlanistyczna/PL.ZIPPZP.12030/280905-POG/1POG-34SU /20260625T220000
przestrzen nazw	PL.ZIPPZP.12030/280905-POG
lokalny id	1POG-34SU
wersja id	20260625T220000
poczatek wersji obiektu	2026-06-25T22:00
nazwa	strefa usługowa
oznaczenie	34SU
symbol	SU
obowiazuje od	2026-06-26
obowiazuje do	obecnie
status	w opracowaniu https://inspire.ec.europa.eu/codelist/ProcessStepGeneralValue/elaboration
charakter ustalenia	ogólnie wiążące https://inspire.ec.europa.eu/codelist/RegulationNatureValue/generallyBinding
profil podstawowy	teren usług teren komunikacji teren zieleni urządzonej teren ogrodów działkowych teren infrastruktury technicznej
profil dodatkowy	teren lasu teren wód teren zieleni naturalnej
maksymalna nadziemna intensywnosc zabudowy	1.5
maksymalny udzial powierzchni zabudowy	50%
maksymalna wysokosc zabudowy	16.0 m
minimalny udzial powierzchni biologicznie czynnej	30%
geometria	
plan	https://www.gov.pl/zagospodarowanieprzestrzenne/app /AktPlanowaniaPrzestrzennego/PL.ZIPPZP.12030/280905-POG/1POG

strefa planistyczna	PL.ZIPPZP.12030_280905-POG_1POG-34SW_20260625T220000
identifier	https://www.gov.pl/zagospodarowanieprzestrzenne/app

	/StrefaPlanistyczna/PL.ZIPPZP.12030/280905-POG/1POG-34SW /20260625T220000
przestrzen nazw	PL.ZIPPZP.12030/280905-POG
lokalny id	1POG-34SW
wersja id	20260625T220000
poczatek wersji obiektu	2026-06-25T22:00
nazwa	strefa wielofunkcyjna z zabudową mieszkaniową wielorodzinną
oznaczenie	34SW
symbol	SW
obowiazuje od	2026-06-26
obowiazuje do	obecnie
status	w opracowaniu https://inspire.ec.europa.eu/codelist/ProcessStepGeneralValue/elaboration
charakter ustalenia	ogólnie wiążące https://inspire.ec.europa.eu/codelist/RegulationNatureValue/generallyBinding
profil podstawowy	teren zabudowy mieszkaniowej wielorodzinnej teren usług teren komunikacji teren zieleni urządzonej teren ogrodów działkowych teren infrastruktury technicznej
profil dodatkowy	teren lasu teren wód teren zabudowy mieszkaniowej jednorodzinnej teren zieleni naturalnej
maksymalna nadziemna intensywnosc zabudowy	3
maksymalny udzial powierzchni zabudowy	60%
maksymalna wysokosc zabudowy	16.0 m
minimalny udzial powierzchni biologicznie czynnej	20%
geometria	
plan	https://www.gov.pl/zagospodarowanieprzestrzenne/app/AktPlanowaniaPrzestrzennego/PL.ZIPPZP.12030/280905-POG/1POG

strefa planistyczna	PL.ZIPPZP.12030_280905-POG_1POG-34SO_20260625T220000

identifier	https://www.gov.pl/zagospodarowanieprzestrzenne/app/StrefaPlanistyczna/PL.ZIPPZP.12030/280905-POG/1POG-34SO/20260625T220000
przestrzen nazw	PL.ZIPPZP.12030/280905-POG
lokalny id	1POG-34SO
wersja id	20260625T220000
poczatek wersji obiektu	2026-06-25T22:00
nazwa	strefa otwarta
oznaczenie	34SO
symbol	SO
obowiazuje od	2026-06-26
obowiazuje do	obecnie
status	w opracowaniu https://inspire.ec.europa.eu/codelist/ProcessStepGeneralValue/elaboration
charakter ustalenia	ogólnie wiążące https://inspire.ec.europa.eu/codelist/RegulationNatureValue/generallyBinding
profil podstawowy	teren rolnictwa z zakazem zabudowy teren lasu teren zieleni naturalnej teren wód teren komunikacji teren ogrodów działkowych teren infrastruktury technicznej
geometria	
plan	https://www.gov.pl/zagospodarowanieprzestrzenne/app/AktPlanowaniaPrzestrzennego/PL.ZIPPZP.12030/280905-POG/1POG

strefa planistyczna	PL.ZIPPZP.12030_280905-POG_1POG-34SJ_20260625T220000
identifier	https://www.gov.pl/zagospodarowanieprzestrzenne/app/StrefaPlanistyczna/PL.ZIPPZP.12030/280905-POG/1POG-34SJ/20260625T220000
przestrzen nazw	PL.ZIPPZP.12030/280905-POG
lokalny id	1POG-34SJ
wersja id	20260625T220000
poczatek wersji obiektu	2026-06-25T22:00
nazwa	strefa wielofunkcyjna z zabudową mieszkaniową jednorodzinną

oznaczenie	34SJ
symbol	SJ
obowiazuje od	2026-06-26
obowiazuje do	obecnie
status	w opracowaniu https://inspire.ec.europa.eu/codelist/ProcessStepGeneralValue/elaboration
charakter ustalenia	ogólnie wiążące https://inspire.ec.europa.eu/codelist/RegulationNatureValue/generallyBinding
profil podstawowy	teren zabudowy mieszkaniowej jednorodzinnej teren usług teren komunikacji teren zieleni urządzonej teren ogrodów działkowych teren infrastruktury technicznej
profil dodatkowy	teren lasu teren wód teren zieleni naturalnej
maksymalna nadziemna intensywnosc zabudowy	0.7
maksymalny udzial powierzchni zabudowy	30%
maksymalna wysokosc zabudowy	10.5 m
minimalny udzial powierzchni biologicznie czynnej	50%
geometria	
plan	https://www.gov.pl/zagospodarowanieprzestrzenne/app/AktPlanowaniaPrzestrzennego/PL.ZIPPZP.12030/280905-POG/1POG

strefa planistyczna	PL.ZIPPZP.12030_280905-POG_1POG-34SR_20260625T220000
identifier	https://www.gov.pl/zagospodarowanieprzestrzenne/app/StrefaPlanistyczna/PL.ZIPPZP.12030/280905-POG/1POG-34SR/20260625T220000
przestrzen nazw	PL.ZIPPZP.12030/280905-POG
lokalny id	1POG-34SR
wersja id	20260625T220000
poczatek wersji obiektu	2026-06-25T22:00
nazwa	strefa produkcji rolniczej

oznaczenie	34SR
symbol	SR
obowiazuje od	2026-06-26
obowiazuje do	obecnie
status	w opracowaniu https://inspire.ec.europa.eu/codelist/ProcessStepGeneralValue/elaboration
charakter ustalenia	ogólnie wiążące https://inspire.ec.europa.eu/codelist/RegulationNatureValue/generallyBinding
profil podstawowy	teren produkcji w gospodarstwach rolnych teren wielkotowarowej produkcji rolnej teren akwakultury i obsługi rybactwa teren komunikacji teren ogrodów działkowych teren infrastruktury technicznej
profil dodatkowy	teren lasu teren rolnictwa z zakazem zabudowy teren wód teren zieleni naturalnej teren zieleni urządzonej
maksymalna nadziemna intensywnosc zabudowy	0.1
maksymalny udzial powierzchni zabudowy	10%
maksymalna wysokosc zabudowy	12.0 m
minimalny udzial powierzchni biologicznie czynnej	80%
geometria	
plan	https://www.gov.pl/zagospodarowanieprzestrzenne/app/AktPlanowaniaPrzestrzennego/PL.ZIPPZP.12030/280905-POG/1POG

strefa planistyczna	PL.ZIPPZP.12030_280905-POG_1POG-34SN_20260625T220000
identifier	https://www.gov.pl/zagospodarowanieprzestrzenne/app/StrefaPlanistyczna/PL.ZIPPZP.12030/280905-POG/1POG-34SN/20260625T220000
przestrzen nazw	PL.ZIPPZP.12030/280905-POG
lokalny id	1POG-34SN
wersja id	20260625T220000

poczatek wersji obiektu	2026-06-25T22:00
nazwa	strefa zieleni i rekreacji
oznaczenie	34SN
symbol	SN
obowiazuje od	2026-06-26
obowiazuje do	obecnie
status	w opracowaniu https://inspire.ec.europa.eu/codelist/ProcessStepGeneralValue/elaboration
charakter ustalenia	ogólnie wiążące https://inspire.ec.europa.eu/codelist/RegulationNatureValue/generallyBinding
profil podstawowy	teren zieleni urządzonej teren plaży teren wód teren komunikacji teren ogrodów działkowych teren infrastruktury technicznej
profil dodatkowy	teren lasu teren usług edukacji teren usług gastronomii teren usług handlu detalicznego teren usług kultury i rozrywki teren usług nauki teren usług sportu i rekreacji teren usług turystyki teren usług zdrowia i pomocy społecznej teren zieleni naturalnej
maksymalna nadziemna intensywnosc zabudowy	0.1
maksymalny udzial powierzchni zabudowy	5%
maksymalna wysokosc zabudowy	5.0 m
minimalny udzial powierzchni biologicznie czynnej	80%
geometria	
plan	https://www.gov.pl/zagospodarowanieprzestrzenne/app/AktPlanowaniaPrzestrzennego/PL.ZIPPZP.12030/280905-POG/1POG

strefa planistyczna	PL.ZIPPZP.12030_280905-POG_1POG-35SZ_20260625T220000

identifier	https://www.gov.pl/zagospodarowanieprzestrzenne/app/StrefaPlanistyczna/PL.ZIPPZP.12030/280905-POG/1POG-35SZ/20260625T220000
przestrzen nazw	PL.ZIPPZP.12030/280905-POG
lokalny id	1POG-35SZ
wersja id	20260625T220000
poczatek wersji obiektu	2026-06-25T22:00
nazwa	strefa wielofunkcyjna z zabudową zagrodową
oznaczenie	35SZ
symbol	SZ
obowiazuje od	2026-06-26
obowiazuje do	obecnie
status	w opracowaniu https://inspire.ec.europa.eu/codelist/ProcessStepGeneralValue/elaboration
charakter ustalenia	ogólnie wiążące https://inspire.ec.europa.eu/codelist/RegulationNatureValue/generallyBinding
profil podstawowy	teren zabudowy zagrodowej teren produkcji w gospodarstwach rolnych teren akwakultury i obsługi rybactwa teren komunikacji teren zieleni urządzonej teren ogrodów działkowych teren infrastruktury technicznej
profil dodatkowy	teren lasu teren rolnictwa z zakazem zabudowy teren usług teren wielkotowarowej produkcji rolnej teren wód teren zieleni naturalnej
maksymalna nadziemna intensywnosc zabudowy	0.5
maksymalny udzial powierzchni zabudowy	30%
maksymalna wysokosc zabudowy	10.0 m
minimalny udzial powierzchni biologicznie czynnej	50%
geometria	

plan	https://www.gov.pl/zagospodarowanieprzestrzenne/app/AktPlanowaniaPrzestrzennego/PL.ZIPPZP.12030/280905-POG/1POG
strefa planistyczna	PL.ZIPPZP.12030_280905-POG_1POG-35SR_20260625T220000
identifier	https://www.gov.pl/zagospodarowanieprzestrzenne/app/StrefaPlanistyczna/PL.ZIPPZP.12030/280905-POG/1POG-35SR/20260625T220000
przestrzen nazw	PL.ZIPPZP.12030/280905-POG
lokalny id	1POG-35SR
wersja id	20260625T220000
poczatek wersji obiektu	2026-06-25T22:00
nazwa	strefa produkcji rolniczej
oznaczenie	35SR
symbol	SR
obowiazuje od	2026-06-26
obowiazuje do	obecnie
status	w opracowaniu https://inspire.ec.europa.eu/codelist/ProcessStepGeneralValue/elaboration
charakter ustalenia	ogólnie wiążące https://inspire.ec.europa.eu/codelist/RegulationNatureValue/generallyBinding
profil podstawowy	teren produkcji w gospodarstwach rolnych teren wielkotowarowej produkcji rolnej teren akwakultury i obsługi rybactwa teren komunikacji teren ogrodów działkowych teren infrastruktury technicznej
profil dodatkowy	teren lasu teren rolnictwa z zakazem zabudowy teren wód teren zieleni naturalnej teren zieleni urządzonej
maksymalna nadziemna intensywnosc zabudowy	0.3
maksymalny udzial powierzchni zabudowy	30%
maksymalna wysokosc zabudowy	10.5 m
minimalny udzial powierzchni biologicznie czynnej	60%
geometria	

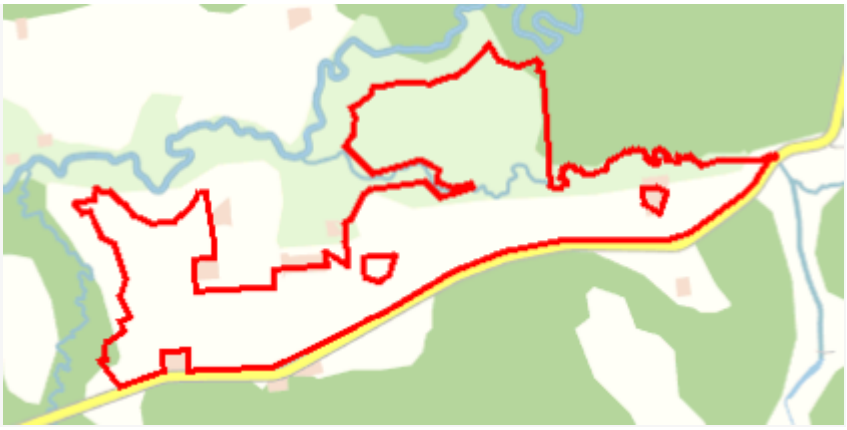

plan	https://www.gov.pl/zagospodarowanieprzestrzenne/app/AktPlanowaniaPrzestrzennego/PL.ZIPPZP.12030/280905-POG/1POG

strefa planistyczna	PL.ZIPPZP.12030_280905-POG_1POG-35SU_20260625T220000
identifier	https://www.gov.pl/zagospodarowanieprzestrzenne/app/StrefaPlanistyczna/PL.ZIPPZP.12030/280905-POG/1POG-35SU/20260625T220000
przestrzen nazw	PL.ZIPPZP.12030/280905-POG
lokalny id	1POG-35SU
wersja id	20260625T220000
poczatek wersji obiektu	2026-06-25T22:00
nazwa	strefa usługowa
oznaczenie	35SU
symbol	SU
obowiazuje od	2026-06-26
obowiazuje do	obecnie
status	w opracowaniu https://inspire.ec.europa.eu/codelist/ProcessStepGeneralValue/elaboration
charakter ustalenia	ogólnie wiążące https://inspire.ec.europa.eu/codelist/RegulationNatureValue/generallyBinding
profil podstawowy	teren usług teren komunikacji teren zieleni urządzonej teren ogrodów działkowych teren infrastruktury technicznej
profil dodatkowy	teren lasu teren wód teren zieleni naturalnej
maksymalna nadziemna intensywnosc zabudowy	1.5
maksymalny udzial powierzchni zabudowy	50%
maksymalna wysokosc zabudowy	50.0 m
minimalny udzial powierzchni biologicznie czynnej	20%

geometria	
plan	https://www.gov.pl/zagospodarowanieprzestrzenne/app/AktPlanowaniaPrzestrzennego/PL.ZIPPZP.12030/280905-POG/1POG
strefa planistyczna	PL.ZIPPZP.12030_280905-POG_1POG-35SW_20260625T220000
identifier	https://www.gov.pl/zagospodarowanieprzestrzenne/app/StrefaPlanistyczna/PL.ZIPPZP.12030/280905-POG/1POG-35SW/20260625T220000
przestrzen nazw	PL.ZIPPZP.12030/280905-POG
lokalny id	1POG-35SW
wersja id	20260625T220000
poczatek wersji obiektu	2026-06-25T22:00
nazwa	strefa wielofunkcyjna z zabudową mieszkaniową wielorodzinną
oznaczenie	35SW
symbol	SW
obowiazuje od	2026-06-26
obowiazuje do	obecnie
status	w opracowaniu https://inspire.ec.europa.eu/codelist/ProcessStepGeneralValue/elaboration
charakter ustalenia	ogólnie wiążące https://inspire.ec.europa.eu/codelist/RegulationNatureValue/generallyBinding
profil podstawowy	teren zabudowy mieszkaniowej wielorodzinnej teren usług teren komunikacji teren zieleni urządzonej teren ogrodów działkowych teren infrastruktury technicznej
profil dodatkowy	teren lasu teren wód teren zabudowy mieszkaniowej jednorodzinnej teren zieleni naturalnej
maksymalna nadziemna intensywnosc zabudowy	3
maksymalny udzial powierzchni zabudowy	60%
maksymalna wysokosc zabudowy	16.0 m
minimalny udzial powierzchni	

biologicznie czynnej	20%
geometria	
plan	https://www.gov.pl/zagospodarowanieprzestrzenne/app/AktPlanowaniaPrzestrzennego/PL.ZIPPZP.12030/280905-POG/1POG
strefa planistyczna	PL.ZIPPZP.12030_280905-POG_1POG-35SN_20260625T220000
identifier	https://www.gov.pl/zagospodarowanieprzestrzenne/app/StrefaPlanistyczna/PL.ZIPPZP.12030/280905-POG/1POG-35SN/20260625T220000
przestrzen nazw	PL.ZIPPZP.12030/280905-POG
lokalny id	1POG-35SN
wersja id	20260625T220000
poczatek wersji obiektu	2026-06-25T22:00
nazwa	strefa zieleni i rekreacji
oznaczenie	35SN
symbol	SN
obowiazuje od	2026-06-26
obowiazuje do	obecnie
status	w opracowaniu https://inspire.ec.europa.eu/codelist/ProcessStepGeneralValue/elaboration
charakter ustalenia	ogólnie wiążące https://inspire.ec.europa.eu/codelist/RegulationNatureValue/generallyBinding
profil podstawowy	teren zieleni urządzonej teren plaży teren wód teren komunikacji teren ogrodów działkowych teren infrastruktury technicznej
profil dodatkowy	teren lasu teren usług edukacji teren usług gastronomii teren usług handlu detalicznego teren usług kultury i rozrywki teren usług nauki teren usług sportu i rekreacji teren usług turystyki teren usług zdrowia i pomocy społecznej teren zieleni naturalnej

maksymalna nadziemna intensywnosc zabudowy	0.1
maksymalny udzial powierzchni zabudowy	5%
maksymalna wysokosc zabudowy	5.0 m
minimalny udzial powierzchni biologicznie czynnej	50%
geometria	
plan	https://www.gov.pl/zagospodarowanieprzestrzenne/app/AktPlanowaniaPrzestrzennego/PL.ZIPPZP.12030/280905-POG/1POG

strefa planistyczna	PL.ZIPPZP.12030_280905-POG_1POG-35SO_20260625T220000
identifier	https://www.gov.pl/zagospodarowanieprzestrzenne/app/StrefaPlanistyczna/PL.ZIPPZP.12030/280905-POG/1POG-35SO/20260625T220000
przestrzen nazw	PL.ZIPPZP.12030/280905-POG
lokalny id	1POG-35SO
wersja id	20260625T220000
poczatek wersji obiektu	2026-06-25T22:00
nazwa	strefa otwarta
oznaczenie	35SO
symbol	SO
obowiazuje od	2026-06-26
obowiazuje do	obecnie
status	w opracowaniu https://inspire.ec.europa.eu/codelist/ProcessStepGeneralValue/elaboration
charakter ustalenia	ogólnie wiążące https://inspire.ec.europa.eu/codelist/RegulationNatureValue/generallyBinding
profil podstawowy	teren rolnictwa z zakazem zabudowy teren lasu teren zieleni naturalnej teren wód teren komunikacji teren ogrodów działkowych teren infrastruktury technicznej
geometria	

plan	https://www.gov.pl/zagospodarowanieprzestrzenne/app/AktPlanowaniaPrzestrzennego/PL.ZIPPZP.12030/280905-POG/1POG

strefa planistyczna	PL.ZIPPZP.12030_280905-POG_1POG-35SJ_20260625T220000
identifier	https://www.gov.pl/zagospodarowanieprzestrzenne/app/StrefaPlanistyczna/PL.ZIPPZP.12030/280905-POG/1POG-35SJ/20260625T220000
przestrzen nazw	PL.ZIPPZP.12030/280905-POG
lokalny id	1POG-35SJ
wersja id	20260625T220000
poczatek wersji obiektu	2026-06-25T22:00
nazwa	strefa wielofunkcyjna z zabudową mieszkaniową jednorodzinną
oznaczenie	35SJ
symbol	SJ
obowiazuje od	2026-06-26
obowiazuje do	obecnie
status	w opracowaniu https://inspire.ec.europa.eu/codelist/ProcessStepGeneralValue/elaboration
charakter ustalenia	ogólnie wiążące https://inspire.ec.europa.eu/codelist/RegulationNatureValue/generallyBinding
profil podstawowy	teren zabudowy mieszkaniowej jednorodzinnej teren usług teren komunikacji teren zieleni urządzonej teren ogrodów działkowych teren infrastruktury technicznej
profil dodatkowy	teren lasu teren wód teren zieleni naturalnej
maksymalna nadziemna intensywnosc zabudowy	0.5
maksymalny udzial powierzchni zabudowy	30%
maksymalna wysokosc zabudowy	10.0 m
minimalny udzial powierzchni biologicznie czynnej	50%

geometria	
plan	https://www.gov.pl/zagospodarowanieprzestrzenne/app/AktPlanowaniaPrzestrzennego/PL.ZIPPZP.12030/280905-POG/1POG
strefa planistyczna	PL.ZIPPZP.12030_280905-POG_1POG-36SZ_20260625T220000
identifier	https://www.gov.pl/zagospodarowanieprzestrzenne/app/StrefaPlanistyczna/PL.ZIPPZP.12030/280905-POG/1POG-36SZ/20260625T220000
przestrzen nazw	PL.ZIPPZP.12030/280905-POG
lokalny id	1POG-36SZ
wersja id	20260625T220000
poczatek wersji obiektu	2026-06-25T22:00
nazwa	strefa wielofunkcyjna z zabudową zagrodową
oznaczenie	36SZ
symbol	SZ
obowiazuje od	2026-06-26
obowiazuje do	obecnie
status	w opracowaniu https://inspire.ec.europa.eu/codelist/ProcessStepGeneralValue/elaboration
charakter ustalenia	ogólnie wiążące https://inspire.ec.europa.eu/codelist/RegulationNatureValue/generallyBinding
profil podstawowy	teren zabudowy zagrodowej teren produkcji w gospodarstwach rolnych teren akwakultury i obsługi rybactwa teren komunikacji teren zieleni urządzonej teren ogrodów działkowych teren infrastruktury technicznej
profil dodatkowy	teren lasu teren rolnictwa z zakazem zabudowy teren usług teren wielkotowarowej produkcji rolnej teren wód teren zieleni naturalnej
maksymalna nadziemna intensywnosc zabudowy	0.5
maksymalny udzial powierzchni zabudowy	30%

maksymalna wysokosc zabudowy	10.0 m
minimalny udzial powierzchni biologicznie czynnej	50%
geometria	
plan	https://www.gov.pl/zagospodarowanieprzestrzenne/app/AktPlanowaniaPrzestrzennego/PL.ZIPPZP.12030/280905-POG/1POG
strefa planistyczna	PL.ZIPPZP.12030_280905-POG_1POG-36SR_20260625T220000
identifier	https://www.gov.pl/zagospodarowanieprzestrzenne/app/StrefaPlanistyczna/PL.ZIPPZP.12030/280905-POG/1POG-36SR/20260625T220000
przestrzen nazw	PL.ZIPPZP.12030/280905-POG
lokalny id	1POG-36SR
wersja id	20260625T220000
poczatek wersji obiektu	2026-06-25T22:00
nazwa	strefa produkcji rolniczej
oznaczenie	36SR
symbol	SR
obowiazuje od	2026-06-26
obowiazuje do	obecnie
status	w opracowaniu https://inspire.ec.europa.eu/codelist/ProcessStepGeneralValue/elaboration
charakter ustalenia	ogólnie wiążące https://inspire.ec.europa.eu/codelist/RegulationNatureValue/generallyBinding
profil podstawowy	teren produkcji w gospodarstwach rolnych teren wielkotowarowej produkcji rolnej teren akwakultury i obsługi rybactwa teren komunikacji teren ogrodów działkowych teren infrastruktury technicznej
profil dodatkowy	teren lasu teren rolnictwa z zakazem zabudowy teren wód teren zieleni naturalnej teren zieleni urządzonej
maksymalna nadziemna intensywnosc zabudowy	0.3

maksymalny udzial powierzchni zabudowy	30%
maksymalna wysokosc zabudowy	10.5 m
minimalny udzial powierzchni biologicznie czynnej	60%
geometria	
plan	https://www.gov.pl/zagospodarowanieprzestrzenne/app/AktPlanowaniaPrzestrzennego/PL.ZIPPZP.12030/280905-POG/1POG

strefa planistyczna	PL.ZIPPZP.12030_280905-POG_1POG-36SW_20260625T220000
identifier	https://www.gov.pl/zagospodarowanieprzestrzenne/app/StrefaPlanistyczna/PL.ZIPPZP.12030/280905-POG/1POG-36SW/20260625T220000
przestrzen nazw	PL.ZIPPZP.12030/280905-POG
lokalny id	1POG-36SW
wersja id	20260625T220000
poczatek wersji obiektu	2026-06-25T22:00
nazwa	strefa wielofunkcyjna z zabudową mieszkaniową wielorodzinną
oznaczenie	36SW
symbol	SW
obowiazuje od	2026-06-26
obowiazuje do	obecnie
status	w opracowaniu https://inspire.ec.europa.eu/codelist/ProcessStepGeneralValue/elaboration
charakter ustalenia	ogólnie wiążące https://inspire.ec.europa.eu/codelist/RegulationNatureValue/generallyBinding
profil podstawowy	teren zabudowy mieszkaniowej wielorodzinnej teren usług teren komunikacji teren zieleni urządzonej teren ogrodów działkowych teren infrastruktury technicznej
profil dodatkowy	teren lasu teren wód teren zabudowy mieszkaniowej jednorodzinnej teren zieleni naturalnej
maksymalna nadziemna	

intensywnosc zabudowy	3
maksymalny udzial powierzchni zabudowy	50%
maksymalna wysokosc zabudowy	16.0 m
minimalny udzial powierzchni biologicznie czynnej	20%
geometria	
plan	https://www.gov.pl/zagospodarowanieprzestrzenne/app/AktPlanowaniaPrzestrzennego/PL.ZIPPZP.12030/280905-POG/1POG

strefa planistyczna	PL.ZIPPZP.12030_280905-POG_1POG-36SO_20260625T220000
identifier	https://www.gov.pl/zagospodarowanieprzestrzenne/app/StrefaPlanistyczna/PL.ZIPPZP.12030/280905-POG/1POG-36SO/20260625T220000
przestrzen nazw	PL.ZIPPZP.12030/280905-POG
lokalny id	1POG-36SO
wersja id	20260625T220000
poczatek wersji obiektu	2026-06-25T22:00
nazwa	strefa otwarta
oznaczenie	36SO
symbol	SO
obowiazuje od	2026-06-26
obowiazuje do	obecnie
status	w opracowaniu https://inspire.ec.europa.eu/codelist/ProcessStepGeneralValue/elaboration
charakter ustalenia	ogólnie wiążące https://inspire.ec.europa.eu/codelist/RegulationNatureValue/generallyBinding
profil podstawowy	teren rolnictwa z zakazem zabudowy teren lasu teren zieleni naturalnej teren wód teren komunikacji teren ogrodów działkowych teren infrastruktury technicznej
geometria	

plan	https://www.gov.pl/zagospodarowanieprzestrzenne/app/AktPlanowaniaPrzestrzennego/PL.ZIPPZP.12030/280905-POG/1POG

strefa planistyczna	PL.ZIPPZP.12030_280905-POG_1POG-36SJ_20260625T220000
identifier	https://www.gov.pl/zagospodarowanieprzestrzenne/app/StrefaPlanistyczna/PL.ZIPPZP.12030/280905-POG/1POG-36SJ/20260625T220000
przestrzen nazw	PL.ZIPPZP.12030/280905-POG
lokalny id	1POG-36SJ
wersja id	20260625T220000
poczatek wersji obiektu	2026-06-25T22:00
nazwa	strefa wielofunkcyjna z zabudową mieszkaniową jednorodzinną
oznaczenie	36SJ
symbol	SJ
obowiazuje od	2026-06-26
obowiazuje do	obecnie
status	w opracowaniu https://inspire.ec.europa.eu/codelist/ProcessStepGeneralValue/elaboration
charakter ustalenia	ogólnie wiążące https://inspire.ec.europa.eu/codelist/RegulationNatureValue/generallyBinding
profil podstawowy	teren zabudowy mieszkaniowej jednorodzinnej teren usług teren komunikacji teren zieleni urządzonej teren ogrodów działkowych teren infrastruktury technicznej
profil dodatkowy	teren lasu teren wód teren zieleni naturalnej
maksymalna nadziemna intensywnosc zabudowy	0.9
maksymalny udzial powierzchni zabudowy	40%
maksymalna wysokosc zabudowy	11.0 m
minimalny udzial powierzchni biologicznie czynnej	40%

geometria	
plan	https://www.gov.pl/zagospodarowanieprzestrzenne/app/AktPlanowaniaPrzestrzennego/PL.ZIPPZP.12030/280905-POG/1POG
strefa planistyczna	PL.ZIPPZP.12030_280905-POG_1POG-36SU_20260625T220000
identifier	https://www.gov.pl/zagospodarowanieprzestrzenne/app/StrefaPlanistyczna/PL.ZIPPZP.12030/280905-POG/1POG-36SU/20260625T220000
przestrzen nazw	PL.ZIPPZP.12030/280905-POG
lokalny id	1POG-36SU
wersja id	20260625T220000
poczatek wersji obiektu	2026-06-25T22:00
nazwa	strefa usługowa
oznaczenie	36SU
symbol	SU
obowiazuje od	2026-06-26
obowiazuje do	obecnie
status	w opracowaniu https://inspire.ec.europa.eu/codelist/ProcessStepGeneralValue/elaboration
charakter ustalenia	ogólnie wiążące https://inspire.ec.europa.eu/codelist/RegulationNatureValue/generallyBinding
profil podstawowy	teren usług teren komunikacji teren zieleni urządzonej teren ogrodów działkowych teren infrastruktury technicznej
profil dodatkowy	teren wód teren zieleni naturalnej
maksymalna nadziemna intensywnosc zabudowy	1
maksymalny udzial powierzchni zabudowy	60%
maksymalna wysokosc zabudowy	30.0 m
minimalny udzial powierzchni biologicznie czynnej	30%
geometria	

plan	https://www.gov.pl/zagospodarowanieprzestrzenne/app/AktPlanowaniaPrzestrzennego/PL.ZIPPZP.12030/280905-POG/1POG
strefa planistyczna	PL.ZIPPZP.12030_280905-POG_1POG-36SN_20260625T220000
identifier	https://www.gov.pl/zagospodarowanieprzestrzenne/app/StrefaPlanistyczna/PL.ZIPPZP.12030/280905-POG/1POG-36SN/20260625T220000
przestrzen nazw	PL.ZIPPZP.12030/280905-POG
lokalny id	1POG-36SN
wersja id	20260625T220000
poczatek wersji obiektu	2026-06-25T22:00
nazwa	strefa zieleni i rekreacji
oznaczenie	36SN
symbol	SN
obowiazuje od	2026-06-26
obowiazuje do	obecnie
status	w opracowaniu https://inspire.ec.europa.eu/codelist/ProcessStepGeneralValue/elaboration
charakter ustalenia	ogólnie wiążące https://inspire.ec.europa.eu/codelist/RegulationNatureValue/generallyBinding
profil podstawowy	teren zieleni urządzonej teren plaży teren wód teren komunikacji teren ogrodów działkowych teren infrastruktury technicznej
profil dodatkowy	teren lasu teren usług gastronomii teren usług handlu detalicznego teren usług kultury i rozrywki teren usług sportu i rekreacji teren usług turystyki teren usług zdrowia i pomocy społecznej teren zieleni naturalnej
maksymalna nadziemna intensywnosc zabudowy	0.5
maksymalny udzial powierzchni	

zabudowy	30%
maksymalna wysokosc zabudowy	10.0 m
minimalny udzial powierzchni biologicznie czynnej	50%
geometria	
plan	https://www.gov.pl/zagospodarowanieprzestrzenne/app/AktPlanowaniaPrzestrzennego/PL.ZIPPZP.12030/280905-POG/1POG

strefa planistyczna	PL.ZIPPZP.12030_280905-POG_1POG-37SZ_20260625T220000
identifier	https://www.gov.pl/zagospodarowanieprzestrzenne/app/StrefaPlanistyczna/PL.ZIPPZP.12030/280905-POG/1POG-37SZ/20260625T220000
przestrzen nazw	PL.ZIPPZP.12030/280905-POG
lokalny id	1POG-37SZ
wersja id	20260625T220000
poczatek wersji obiektu	2026-06-25T22:00
nazwa	strefa wielofunkcyjna z zabudową zagrodową
oznaczenie	37SZ
symbol	SZ
obowiazuje od	2026-06-26
obowiazuje do	obecnie
status	w opracowaniu https://inspire.ec.europa.eu/codelist/ProcessStepGeneralValue/elaboration
charakter ustalenia	ogólnie wiążące https://inspire.ec.europa.eu/codelist/RegulationNatureValue/generallyBinding
profil podstawowy	teren zabudowy zagrodowej teren produkcji w gospodarstwach rolnych teren akwakultury i obsługi rybactwa teren komunikacji teren zieleni urządzonej teren ogrodów działkowych teren infrastruktury technicznej
profil dodatkowy	teren lasu teren rolnictwa z zakazem zabudowy teren usług teren wielkotowarowej produkcji rolnej

	teren wód teren zieleni naturalnej
maksymalna nadziemna intensywnosc zabudowy	0.5
maksymalny udzial powierzchni zabudowy	30%
maksymalna wysokosc zabudowy	10.0 m
minimalny udzial powierzchni biologicznie czynnej	50%
geometria	
plan	https://www.gov.pl/zagospodarowanieprzestrzenne/app/AktPlanowaniaPrzestrzennego/PL.ZIPPZP.12030/280905-POG/1POG

strefa planistyczna	PL.ZIPPZP.12030_280905-POG_1POG-37SW_20260625T220000
identifier	https://www.gov.pl/zagospodarowanieprzestrzenne/app/StrefaPlanistyczna/PL.ZIPPZP.12030/280905-POG/1POG-37SW/20260625T220000
przestrzen nazw	PL.ZIPPZP.12030/280905-POG
lokalny id	1POG-37SW
wersja id	20260625T220000
poczatek wersji obiektu	2026-06-25T22:00
nazwa	strefa wielofunkcyjna z zabudową mieszkaniową wielorodzinną
oznaczenie	37SW
symbol	SW
obowiazuje od	2026-06-26
obowiazuje do	obecnie
status	w opracowaniu https://inspire.ec.europa.eu/codelist/ProcessStepGeneralValue/elaboration
charakter ustalenia	ogólnie wiążące https://inspire.ec.europa.eu/codelist/RegulationNatureValue/generallyBinding
profil podstawowy	teren zabudowy mieszkaniowej wielorodzinnej teren usług teren komunikacji teren zieleni urządzonej teren ogrodów działkowych teren infrastruktury technicznej

profil dodatkowy	teren lasu teren wód teren zabudowy mieszkaniowej jednorodzinnej teren zieleni naturalnej
maksymalna nadziemna intensywnosc zabudowy	3
maksymalny udzial powierzchni zabudowy	60%
maksymalna wysokosc zabudowy	16.0 m
minimalny udzial powierzchni biologicznie czynnej	20%
geometria	
plan	https://www.gov.pl/zagospodarowanieprzestrzenne/app/AktPlanowaniaPrzestrzennego/PL.ZIPPZP.12030/280905-POG/1POG

strefa planistyczna	PL.ZIPPZP.12030_280905-POG_1POG-37SO_20260625T220000
identifier	https://www.gov.pl/zagospodarowanieprzestrzenne/app/StrefaPlanistyczna/PL.ZIPPZP.12030/280905-POG/1POG-37SO/20260625T220000
przestrzen nazw	PL.ZIPPZP.12030/280905-POG
lokalny id	1POG-37SO
wersja id	20260625T220000
poczatek wersji obiektu	2026-06-25T22:00
nazwa	strefa otwarta
oznaczenie	37SO
symbol	SO
obowiazuje od	2026-06-26
obowiazuje do	obecnie
status	w opracowaniu https://inspire.ec.europa.eu/codelist/ProcessStepGeneralValue/elaboration
charakter ustalenia	ogólnie wiążące https://inspire.ec.europa.eu/codelist/RegulationNatureValue/generallyBinding
profil podstawowy	teren rolnictwa z zakazem zabudowy teren lasu teren zieleni naturalnej teren wód teren komunikacji

	teren ogrodów działkowych teren infrastruktury technicznej
geometria	
plan	https://www.gov.pl/zagospodarowanieprzestrzenne/app/AktPlanowaniaPrzestrzennego/PL.ZIPPZP.12030/280905-POG/1POG

strefa planistyczna	PL.ZIPPZP.12030_280905-POG_1POG-37SU_20260625T220000
identifier	https://www.gov.pl/zagospodarowanieprzestrzenne/app/StrefaPlanistyczna/PL.ZIPPZP.12030/280905-POG/1POG-37SU/20260625T220000
przestrzen nazw	PL.ZIPPZP.12030/280905-POG
lokalny id	1POG-37SU
wersja id	20260625T220000
poczatek wersji obiektu	2026-06-25T22:00
nazwa	strefa usługowa
oznaczenie	37SU
symbol	SU
obowiazuje od	2026-06-26
obowiazuje do	obecnie
status	w opracowaniu https://inspire.ec.europa.eu/codelist/ProcessStepGeneralValue/elaboration
charakter ustalenia	ogólnie wiążące https://inspire.ec.europa.eu/codelist/RegulationNatureValue/generallyBinding
profil podstawowy	teren usług teren komunikacji teren zieleni urządzonej teren ogrodów działkowych teren infrastruktury technicznej
profil dodatkowy	teren lasu teren wód teren zieleni naturalnej
maksymalna nadziemna intensywnosc zabudowy	0.5
maksymalny udzial powierzchni zabudowy	25%
maksymalna wysokosc zabudowy	9.0 m

minimalny udzial powierzchni biologicznie czynnej	60%
geometria	
plan	https://www.gov.pl/zagospodarowanieprzestrzenne/app/AktPlanowaniaPrzestrzennego/PL.ZIPPZP.12030/280905-POG/1POG

strefa planistyczna	PL.ZIPPZP.12030_280905-POG_1POG-37SJ_20260625T220000
identifier	https://www.gov.pl/zagospodarowanieprzestrzenne/app/StrefaPlanistyczna/PL.ZIPPZP.12030/280905-POG/1POG-37SJ/20260625T220000
przestrzen nazw	PL.ZIPPZP.12030/280905-POG
lokalny id	1POG-37SJ
wersja id	20260625T220000
poczatek wersji obiektu	2026-06-25T22:00
nazwa	strefa wielofunkcyjna z zabudową mieszkaniową jednorodzinną
oznaczenie	37SJ
symbol	SJ
obowiazuje od	2026-06-26
obowiazuje do	obecnie
status	w opracowaniu https://inspire.ec.europa.eu/codelist/ProcessStepGeneralValue/elaboration
charakter ustalenia	ogólnie wiążące https://inspire.ec.europa.eu/codelist/RegulationNatureValue/generallyBinding
profil podstawowy	teren zabudowy mieszkaniowej jednorodzinnej teren usług teren komunikacji teren zieleni urządzonej teren ogrodów działkowych teren infrastruktury technicznej
profil dodatkowy	teren lasu teren wód teren zieleni naturalnej
maksymalna nadziemna intensywnosc zabudowy	0.5
maksymalny udzial powierzchni zabudowy	30%
maksymalna wysokosc zabudowy	10.0 m

minimalny udzial powierzchni biologicznie czynnej	50%
geometria	
plan	https://www.gov.pl/zagospodarowanieprzestrzenne/app/AktPlanowaniaPrzestrzennego/PL.ZIPPZP.12030/280905-POG/1POG

strefa planistyczna	PL.ZIPPZP.12030_280905-POG_1POG-37SN_20260625T220000
identifier	https://www.gov.pl/zagospodarowanieprzestrzenne/app/StrefaPlanistyczna/PL.ZIPPZP.12030/280905-POG/1POG-37SN/20260625T220000
przestrzen nazw	PL.ZIPPZP.12030/280905-POG
lokalny id	1POG-37SN
wersja id	20260625T220000
poczatek wersji obiektu	2026-06-25T22:00
nazwa	strefa zieleni i rekreacji
oznaczenie	37SN
symbol	SN
obowiazuje od	2026-06-26
obowiazuje do	obecnie
status	w opracowaniu https://inspire.ec.europa.eu/codelist/ProcessStepGeneralValue/elaboration
charakter ustalenia	ogólnie wiążące https://inspire.ec.europa.eu/codelist/RegulationNatureValue/generallyBinding
profil podstawowy	teren zieleni urządzonej teren plaży teren wód teren komunikacji teren ogrodów działkowych teren infrastruktury technicznej
profil dodatkowy	teren lasu teren usług edukacji teren usług gastronomii teren usług handlu detalicznego teren usług kultury i rozrywki teren usług nauki teren usług sportu i rekreacji teren usług turystyki

	teren usług zdrowia i pomocy społecznej teren zieleni naturalnej
maksymalna nadziemna intensywnosc zabudowy	0.5
maksymalny udzial powierzchni zabudowy	30%
maksymalna wysokosc zabudowy	10.0 m
minimalny udzial powierzchni biologicznie czynnej	50%
geometria	
plan	https://www.gov.pl/zagospodarowanieprzestrzenne/app/AktPlanowaniaPrzestrzennego/PL.ZIPPZP.12030/280905-POG/1POG

strefa planistyczna	PL.ZIPPZP.12030_280905-POG_1POG-37SR_20260625T220000
identifier	https://www.gov.pl/zagospodarowanieprzestrzenne/app/StrefaPlanistyczna/PL.ZIPPZP.12030/280905-POG/1POG-37SR/20260625T220000
przestrzen nazw	PL.ZIPPZP.12030/280905-POG
lokalny id	1POG-37SR
wersja id	20260625T220000
poczatek wersji obiektu	2026-06-25T22:00
nazwa	strefa produkcji rolniczej
oznaczenie	37SR
symbol	SR
obowiazuje od	2026-06-26
obowiazuje do	obecnie
status	w opracowaniu https://inspire.ec.europa.eu/codelist/ProcessStepGeneralValue/elaboration
charakter ustalenia	ogólnie wiążące https://inspire.ec.europa.eu/codelist/RegulationNatureValue/generallyBinding
profil podstawowy	teren produkcji w gospodarstwach rolnych teren wielkotowarowej produkcji rolnej teren akwakultury i obsługi rybactwa teren komunikacji teren ogrodów działkowych teren infrastruktury technicznej

profil dodatkowy	teren lasu teren rolnictwa z zakazem zabudowy teren wód teren zieleni naturalnej teren zieleni urządzonej
maksymalna nadziemna intensywnosc zabudowy	0.1
maksymalny udzial powierzchni zabudowy	10%
maksymalna wysokosc zabudowy	12.0 m
minimalny udzial powierzchni biologicznie czynnej	80%
geometria	
plan	https://www.gov.pl/zagospodarowanieprzestrzenne/app/AktPlanowaniaPrzestrzennego/PL.ZIPPZP.12030/280905-POG/1POG

strefa planistyczna	PL.ZIPPZP.12030_280905-POG_1POG-38SZ_20260625T220000
identifier	https://www.gov.pl/zagospodarowanieprzestrzenne/app/StrefaPlanistyczna/PL.ZIPPZP.12030/280905-POG/1POG-38SZ/20260625T220000
przestrzen nazw	PL.ZIPPZP.12030/280905-POG
lokalny id	1POG-38SZ
wersja id	20260625T220000
poczatek wersji obiektu	2026-06-25T22:00
nazwa	strefa wielofunkcyjna z zabudową zagrodową
oznaczenie	38SZ
symbol	SZ
obowiazuje od	2026-06-26
obowiazuje do	obecnie
status	w opracowaniu https://inspire.ec.europa.eu/codelist/ProcessStepGeneralValue/elaboration
charakter ustalenia	ogólnie wiążące https://inspire.ec.europa.eu/codelist/RegulationNatureValue/generallyBinding
profil podstawowy	teren zabudowy zagrodowej teren produkcji w gospodarstwach rolnych teren akwakultury i obsługi rybactwa teren komunikacji

	teren zieleni urządzonej teren ogrodów działkowych teren infrastruktury technicznej
profil dodatkowy	teren lasu teren rolnictwa z zakazem zabudowy teren usług teren wielkotowarowej produkcji rolnej teren wód teren zieleni naturalnej
maksymalna nadziemna intensywnosc zabudowy	0.5
maksymalny udzial powierzchni zabudowy	30%
maksymalna wysokosc zabudowy	10.0 m
minimalny udzial powierzchni biologicznie czynnej	50%
geometria	
plan	https://www.gov.pl/zagospodarowanieprzestrzenne/app/AktPlanowaniaPrzestrzennego/PL.ZIPPZP.12030/280905-POG/1POG

strefa planistyczna	PL.ZIPPZP.12030_280905-POG_1POG-38SR_20260625T220000
identifier	https://www.gov.pl/zagospodarowanieprzestrzenne/app/StrefaPlanistyczna/PL.ZIPPZP.12030/280905-POG/1POG-38SR/20260625T220000
przestrzen nazw	PL.ZIPPZP.12030/280905-POG
lokalny id	1POG-38SR
wersja id	20260625T220000
poczatek wersji obiektu	2026-06-25T22:00
nazwa	strefa produkcji rolniczej
oznaczenie	38SR
symbol	SR
obowiazuje od	2026-06-26
obowiazuje do	obecnie
status	w opracowaniu https://inspire.ec.europa.eu/codelist/ProcessStepGeneralValue/elaboration
charakter ustalenia	ogólnie wiążące https://inspire.ec.europa.eu/codelist/RegulationNatureValue/generallyBinding

profil podstawowy	teren produkcji w gospodarstwach rolnych teren wielkotowarowej produkcji rolnej teren akwakultury i obsługi rybactwa teren komunikacji teren ogrodów działkowych teren infrastruktury technicznej
profil dodatkowy	teren lasu teren rolnictwa z zakazem zabudowy teren wód teren zieleni naturalnej teren zieleni urządzonej
maksymalna nadziemna intensywnosc zabudowy	0.3
maksymalny udzial powierzchni zabudowy	30%
maksymalna wysokosc zabudowy	10.5 m
minimalny udzial powierzchni biologicznie czynnej	60%
geometria	
plan	https://www.gov.pl/zagospodarowanieprzestrzenne/app/AktPlanowaniaPrzestrzennego/PL.ZIPPZP.12030/280905-POG/1POG

strefa planistyczna	PL.ZIPPZP.12030_280905-POG_1POG-38SW_20260625T220000
identifier	https://www.gov.pl/zagospodarowanieprzestrzenne/app/StrefaPlanistyczna/PL.ZIPPZP.12030/280905-POG/1POG-38SW/20260625T220000
przestrzen nazw	PL.ZIPPZP.12030/280905-POG
lokalny id	1POG-38SW
wersja id	20260625T220000
poczatek wersji obiektu	2026-06-25T22:00
nazwa	strefa wielofunkcyjna z zabudową mieszkaniową wielorodzinną
oznaczenie	38SW
symbol	SW
obowiazuje od	2026-06-26
obowiazuje do	obecnie
status	w opracowaniu https://inspire.ec.europa.eu/codelist/ProcessStepGeneralValue/elaboration

charakter ustalenia	ogólnie wiążące https://inspire.ec.europa.eu/codelist/RegulationNatureValue/generallyBinding
profil podstawowy	teren zabudowy mieszkaniowej wielorodzinnej teren usług teren komunikacji teren zieleni urządzonej teren ogrodów działkowych teren infrastruktury technicznej
profil dodatkowy	teren lasu teren wód teren zabudowy mieszkaniowej jednorodzinnej teren zieleni naturalnej
maksymalna nadziemna intensywnosc zabudowy	3
maksymalny udzial powierzchni zabudowy	60%
maksymalna wysokosc zabudowy	16.0 m
minimalny udzial powierzchni biologicznie czynnej	20%
geometria	
plan	https://www.gov.pl/zagospodarowanieprzestrzenne/app/AktPlanowaniaPrzestrzennego/PL.ZIPPZP.12030/280905-POG/1POG

strefa planistyczna	PL.ZIPPZP.12030_280905-POG_1POG-38SO_20260625T220000
identifier	https://www.gov.pl/zagospodarowanieprzestrzenne/app/StrefaPlanistyczna/PL.ZIPPZP.12030/280905-POG/1POG-38SO/20260625T220000
przestrzen nazw	PL.ZIPPZP.12030/280905-POG
lokalny id	1POG-38SO
wersja id	20260625T220000
poczatek wersji obiektu	2026-06-25T22:00
nazwa	strefa otwarta
oznaczenie	38SO
symbol	SO
obowiazuje od	2026-06-26
obowiazuje do	obecnie
status	w opracowaniu https://inspire.ec.europa.eu/codelist/ProcessStepGeneralValue

	/elaboration
charakter ustalenia	ogólnie wiążące https://inspire.ec.europa.eu/codelist/RegulationNatureValue/generallyBinding
profil podstawowy	teren rolnictwa z zakazem zabudowy teren lasu teren zieleni naturalnej teren wód teren komunikacji teren ogrodów działkowych teren infrastruktury technicznej
geometria	
plan	https://www.gov.pl/zagospodarowanieprzestrzenne/app/AktPlanowaniaPrzestrzennego/PL.ZIPPZP.12030/280905-POG/1POG

strefa planistyczna	PL.ZIPPZP.12030_280905-POG_1POG-38SN_20260625T220000
identifier	https://www.gov.pl/zagospodarowanieprzestrzenne/app/StrefaPlanistyczna/PL.ZIPPZP.12030/280905-POG/1POG-38SN/20260625T220000
przestrzen nazw	PL.ZIPPZP.12030/280905-POG
lokalny id	1POG-38SN
wersja id	20260625T220000
poczatek wersji obiektu	2026-06-25T22:00
nazwa	strefa zieleni i rekreacji
oznaczenie	38SN
symbol	SN
obowiazuje od	2026-06-26
obowiazuje do	obecnie
status	w opracowaniu https://inspire.ec.europa.eu/codelist/ProcessStepGeneralValue/elaboration
charakter ustalenia	ogólnie wiążące https://inspire.ec.europa.eu/codelist/RegulationNatureValue/generallyBinding
profil podstawowy	teren zieleni urządzonej teren plaży teren wód teren komunikacji teren ogrodów działkowych teren infrastruktury technicznej

profil dodatkowy	teren lasu teren usług edukacji teren usług gastronomii teren usług handlu detalicznego teren usług kultury i rozrywki teren usług nauki teren usług sportu i rekreacji teren usług turystyki teren usług zdrowia i pomocy społecznej teren zieleni naturalnej
maksymalna nadziemna intensywnosc zabudowy	0.1
maksymalny udzial powierzchni zabudowy	5%
maksymalna wysokosc zabudowy	5.0 m
minimalny udzial powierzchni biologicznie czynnej	50%
geometria	
plan	https://www.gov.pl/zagospodarowanieprzestrzenne/app/AktPlanowaniaPrzestrzennego/PL.ZIPPZP.12030/280905-POG/1POG

strefa planistyczna	PL.ZIPPZP.12030_280905-POG_1POG-38SU_20260625T220000
identifier	https://www.gov.pl/zagospodarowanieprzestrzenne/app/StrefaPlanistyczna/PL.ZIPPZP.12030/280905-POG/1POG-38SU/20260625T220000
przestrzen nazw	PL.ZIPPZP.12030/280905-POG
lokalny id	1POG-38SU
wersja id	20260625T220000
poczatek wersji obiektu	2026-06-25T22:00
nazwa	strefa usługowa
oznaczenie	38SU
symbol	SU
obowiazuje od	2026-06-26
obowiazuje do	obecnie
status	w opracowaniu https://inspire.ec.europa.eu/codelist/ProcessStepGeneralValue/elaboration
charakter ustalenia	ogólnie wiążące https://inspire.ec.europa.eu/codelist/RegulationNatureValue

	/generallyBinding
profil podstawowy	teren usług teren komunikacji teren zieleni urządzonej teren ogrodów działkowych teren infrastruktury technicznej
profil dodatkowy	teren lasu teren wód teren zieleni naturalnej
maksymalna nadziemna intensywnosc zabudowy	0.5
maksymalny udzial powierzchni zabudowy	30%
maksymalna wysokosc zabudowy	10.6 m
minimalny udzial powierzchni biologicznie czynnej	50%
geometria	
plan	https://www.gov.pl/zagospodarowanieprzestrzenne/app/AktPlanowaniaPrzestrzennego/PL.ZIPPZP.12030/280905-POG/1POG

strefa planistyczna	PL.ZIPPZP.12030_280905-POG_1POG-38SJ_20260625T220000
identifier	https://www.gov.pl/zagospodarowanieprzestrzenne/app/StrefaPlanistyczna/PL.ZIPPZP.12030/280905-POG/1POG-38SJ/20260625T220000
przestrzen nazw	PL.ZIPPZP.12030/280905-POG
lokalny id	1POG-38SJ
wersja id	20260625T220000
poczatek wersji obiektu	2026-06-25T22:00
nazwa	strefa wielofunkcyjna z zabudową mieszkaniową jednorodzinną
oznaczenie	38SJ
symbol	SJ
obowiazuje od	2026-06-26
obowiazuje do	obecnie
status	w opracowaniu https://inspire.ec.europa.eu/codelist/ProcessStepGeneralValue/elaboration
charakter ustalenia	ogólnie wiążące https://inspire.ec.europa.eu/codelist/RegulationNatureValue

	/generallyBinding
profil podstawowy	teren zabudowy mieszkaniowej jednorodzinnej teren usług teren komunikacji teren zieleni urządzonej teren ogrodów działkowych teren infrastruktury technicznej
profil dodatkowy	teren lasu teren wód teren zieleni naturalnej
maksymalna nadziemna intensywnosc zabudowy	0.5
maksymalny udzial powierzchni zabudowy	30%
maksymalna wysokosc zabudowy	11.5 m
minimalny udzial powierzchni biologicznie czynnej	40%
geometria	
plan	https://www.gov.pl/zagospodarowanieprzestrzenne/app/AktPlanowaniaPrzestrzennego/PL.ZIPPZP.12030/280905-POG/1POG

strefa planistyczna	PL.ZIPPZP.12030_280905-POG_1POG-39SZ_20260625T220000
identifier	https://www.gov.pl/zagospodarowanieprzestrzenne/app/StrefaPlanistyczna/PL.ZIPPZP.12030/280905-POG/1POG-39SZ/20260625T220000
przestrzen nazw	PL.ZIPPZP.12030/280905-POG
lokalny id	1POG-39SZ
wersja id	20260625T220000
poczatek wersji obiektu	2026-06-25T22:00
nazwa	strefa wielofunkcyjna z zabudową zagrodową
oznaczenie	39SZ
symbol	SZ
obowiazuje od	2026-06-26
obowiazuje do	obecnie
status	w opracowaniu https://inspire.ec.europa.eu/codelist/ProcessStepGeneralValue/elaboration
charakter ustalenia	ogólnie wiążące

	https://inspire.ec.europa.eu/codelist/RegulationNatureValue/generallyBinding
profil podstawowy	teren zabudowy zagrodowej teren produkcji w gospodarstwach rolnych teren akwakultury i obsługi rybactwa teren komunikacji teren zieleni urządzonej teren ogrodów działkowych teren infrastruktury technicznej
profil dodatkowy	teren lasu teren rolnictwa z zakazem zabudowy teren usług teren wielkotowarowej produkcji rolnej teren wód teren zieleni naturalnej
maksymalna nadziemna intensywnosc zabudowy	0.5
maksymalny udzial powierzchni zabudowy	30%
maksymalna wysokosc zabudowy	10.0 m
minimalny udzial powierzchni biologicznie czynnej	50%
geometria	
plan	https://www.gov.pl/zagospodarowanieprzestrzenne/app/AktPlanowaniaPrzestrzennego/PL.ZIPPZP.12030/280905-POG/1POG

strefa planistyczna	PL.ZIPPZP.12030_280905-POG_1POG-39SU_20260625T220000
identifier	https://www.gov.pl/zagospodarowanieprzestrzenne/app/StrefaPlanistyczna/PL.ZIPPZP.12030/280905-POG/1POG-39SU/20260625T220000
przestrzen nazw	PL.ZIPPZP.12030/280905-POG
lokalny id	1POG-39SU
wersja id	20260625T220000
poczatek wersji obiektu	2026-06-25T22:00
nazwa	strefa usługowa
oznaczenie	39SU
symbol	SU
obowiazuje od	2026-06-26
obowiazuje do	obecnie

status	w opracowaniu https://inspire.ec.europa.eu/codelist/ProcessStepGeneralValue/elaboration
charakter ustalenia	ogólnie wiążące https://inspire.ec.europa.eu/codelist/RegulationNatureValue/generallyBinding
profil podstawowy	teren usług teren komunikacji teren zieleni urządzonej teren ogrodów działkowych teren infrastruktury technicznej
profil dodatkowy	teren lasu teren wód teren zieleni naturalnej
maksymalna nadziemna intensywnosc zabudowy	1
maksymalny udzial powierzchni zabudowy	50%
maksymalna wysokosc zabudowy	16.0 m
minimalny udzial powierzchni biologicznie czynnej	20%
geometria	
plan	https://www.gov.pl/zagospodarowanieprzestrzenne/app/AktPlanowaniaPrzestrzennego/PL.ZIPPZP.12030/280905-POG/1POG

strefa planistyczna	PL.ZIPPZP.12030_280905-POG_1POG-39SW_20260625T220000
identifier	https://www.gov.pl/zagospodarowanieprzestrzenne/app/StrefaPlanistyczna/PL.ZIPPZP.12030/280905-POG/1POG-39SW/20260625T220000
przestrzen nazw	PL.ZIPPZP.12030/280905-POG
lokalny id	1POG-39SW
wersja id	20260625T220000
poczatek wersji obiektu	2026-06-25T22:00
nazwa	strefa wielofunkcyjna z zabudową mieszkaniową wielorodzinną
oznaczenie	39SW
symbol	SW
obowiazuje od	2026-06-26
obowiazuje do	obecnie

status	w opracowaniu https://inspire.ec.europa.eu/codelist/ProcessStepGeneralValue/elaboration
charakter ustalenia	ogólnie wiążące https://inspire.ec.europa.eu/codelist/RegulationNatureValue/generallyBinding
profil podstawowy	teren zabudowy mieszkaniowej wielorodzinnej teren usług teren komunikacji teren zieleni urządzonej teren ogrodów działkowych teren infrastruktury technicznej
profil dodatkowy	teren lasu teren wód teren zabudowy mieszkaniowej jednorodzinnej teren zieleni naturalnej
maksymalna nadziemna intensywnosc zabudowy	3
maksymalny udzial powierzchni zabudowy	60%
maksymalna wysokosc zabudowy	16.0 m
minimalny udzial powierzchni biologicznie czynnej	20%
geometria	
plan	https://www.gov.pl/zagospodarowanieprzestrzenne/app/AktPlanowaniaPrzestrzennego/PL.ZIPPZP.12030/280905-POG/1POG

strefa planistyczna	PL.ZIPPZP.12030_280905-POG_1POG-39SR_20260625T220000
identifier	https://www.gov.pl/zagospodarowanieprzestrzenne/app/StrefaPlanistyczna/PL.ZIPPZP.12030/280905-POG/1POG-39SR/20260625T220000
przestrzen nazw	PL.ZIPPZP.12030/280905-POG
lokalny id	1POG-39SR
wersja id	20260625T220000
poczatek wersji obiektu	2026-06-25T22:00
nazwa	strefa produkcji rolniczej
oznaczenie	39SR
symbol	SR
obowiazuje od	2026-06-26

obowiazuje do	obecnie
status	w opracowaniu https://inspire.ec.europa.eu/codelist/ProcessStepGeneralValue/elaboration
charakter ustalenia	ogólnie wiążące https://inspire.ec.europa.eu/codelist/RegulationNatureValue/generallyBinding
profil podstawowy	teren produkcji w gospodarstwach rolnych teren wielkotowarowej produkcji rolnej teren akwakultury i obsługi rybactwa teren komunikacji teren ogrodów działkowych teren infrastruktury technicznej
profil dodatkowy	teren biogazowni teren elektrowni słonecznej teren elektrowni wiatrowej teren lasu teren rolnictwa z zakazem zabudowy teren wód teren zieleni naturalnej teren zieleni urządzonej
maksymalna nadziemna intensywnosc zabudowy	0.3
maksymalny udzial powierzchni zabudowy	20%
maksymalna wysokosc zabudowy	25.0 m
minimalny udzial powierzchni biologicznie czynnej	70%
geometria	
plan	https://www.gov.pl/zagospodarowanieprzestrzenne/app/AktPlanowaniaPrzestrzennego/PL.ZIPPZP.12030/280905-POG/1POG

strefa planistyczna	PL.ZIPPZP.12030_280905-POG_1POG-39SN_20260625T220000
identifier	https://www.gov.pl/zagospodarowanieprzestrzenne/app/StrefaPlanistyczna/PL.ZIPPZP.12030/280905-POG/1POG-39SN/20260625T220000
przestrzen nazw	PL.ZIPPZP.12030/280905-POG
lokalny id	1POG-39SN
wersja id	20260625T220000
poczatek wersji obiektu	2026-06-25T22:00

nazwa	strefa zieleni i rekreacji
oznaczenie	39SN
symbol	SN
obowiazuje od	2026-06-26
obowiazuje do	obecnie
status	w opracowaniu https://inspire.ec.europa.eu/codelist/ProcessStepGeneralValue/elaboration
charakter ustalenia	ogólnie wiążące https://inspire.ec.europa.eu/codelist/RegulationNatureValue/generallyBinding
profil podstawowy	teren zieleni urządzonej teren plaży teren wód teren komunikacji teren ogrodów działkowych teren infrastruktury technicznej
profil dodatkowy	teren lasu teren usług edukacji teren usług gastronomii teren usług handlu detalicznego teren usług kultury i rozrywki teren usług nauki teren usług sportu i rekreacji teren usług turystyki teren usług zdrowia i pomocy społecznej teren zieleni naturalnej
maksymalna nadziemna intensywnosc zabudowy	0.1
maksymalny udzial powierzchni zabudowy	5%
maksymalna wysokosc zabudowy	5.0 m
minimalny udzial powierzchni biologicznie czynnej	50%
geometria	
plan	https://www.gov.pl/zagospodarowanieprzestrzenne/app/AktPlanowaniaPrzestrzennego/PL.ZIPPZP.12030/280905-POG/1POG

strefa planistyczna	PL.ZIPPZP.12030_280905-POG_1POG-39SO_20260625T220000
identifier	https://www.gov.pl/zagospodarowanieprzestrzenne/app/StrefaPlanistyczna/PL.ZIPPZP.12030/280905-POG/1POG-39SO

	/20260625T220000
przestrzen nazw	PL.ZIPPZP.12030/280905-POG
lokalny id	1POG-39SO
wersja id	20260625T220000
poczatek wersji obiektu	2026-06-25T22:00
nazwa	strefa otwarta
oznaczenie	39SO
symbol	SO
obowiazuje od	2026-06-26
obowiazuje do	obecnie
status	w opracowaniu https://inspire.ec.europa.eu/codelist/ProcessStepGeneralValue/elaboration
charakter ustalenia	ogólnie wiążące https://inspire.ec.europa.eu/codelist/RegulationNatureValue/generallyBinding
profil podstawowy	teren rolnictwa z zakazem zabudowy teren lasu teren zieleni naturalnej teren wód teren komunikacji teren ogrodów działkowych teren infrastruktury technicznej
geometria	
plan	https://www.gov.pl/zagospodarowanieprzestrzenne/app/AktPlanowaniaPrzestrzennego/PL.ZIPPZP.12030/280905-POG/1POG

strefa planistyczna	PL.ZIPPZP.12030_280905-POG_1POG-39SJ_20260625T220000
identifier	https://www.gov.pl/zagospodarowanieprzestrzenne/app/StrefaPlanistyczna/PL.ZIPPZP.12030/280905-POG/1POG-39SJ/20260625T220000
przestrzen nazw	PL.ZIPPZP.12030/280905-POG
lokalny id	1POG-39SJ
wersja id	20260625T220000
poczatek wersji obiektu	2026-06-25T22:00
nazwa	strefa wielofunkcyjna z zabudową mieszkaniową jednorodzinną
oznaczenie	39SJ

symbol	SJ
obowiazuje od	2026-06-26
obowiazuje do	obecnie
status	w opracowaniu https://inspire.ec.europa.eu/codelist/ProcessStepGeneralValue/elaboration
charakter ustalenia	ogólnie wiążące https://inspire.ec.europa.eu/codelist/RegulationNatureValue/generallyBinding
profil podstawowy	teren zabudowy mieszkaniowej jednorodzinnej teren usług teren komunikacji teren zieleni urządzonej teren ogrodów działkowych teren infrastruktury technicznej
profil dodatkowy	teren lasu teren wód teren zieleni naturalnej
maksymalna nadziemna intensywnosc zabudowy	0.5
maksymalny udzial powierzchni zabudowy	30%
maksymalna wysokosc zabudowy	11.5 m
minimalny udzial powierzchni biologicznie czynnej	40%
geometria	
plan	https://www.gov.pl/zagospodarowanieprzestrzenne/app/AktPlanowaniaPrzestrzennego/PL.ZIPPZP.12030/280905-POG/1POG

strefa planistyczna	PL.ZIPPZP.12030_280905-POG_1POG-40SZ_20260625T220000
identifier	https://www.gov.pl/zagospodarowanieprzestrzenne/app/StrefaPlanistyczna/PL.ZIPPZP.12030/280905-POG/1POG-40SZ/20260625T220000
przestrzen nazw	PL.ZIPPZP.12030/280905-POG
lokalny id	1POG-40SZ
wersja id	20260625T220000
poczatek wersji obiektu	2026-06-25T22:00
nazwa	strefa wielofunkcyjna z zabudową zagrodową
oznaczenie	40SZ

symbol	SZ
obowiazuje od	2026-06-26
obowiazuje do	obecnie
status	w opracowaniu https://inspire.ec.europa.eu/codelist/ProcessStepGeneralValue/elaboration
charakter ustalenia	ogólnie wiążące https://inspire.ec.europa.eu/codelist/RegulationNatureValue/generallyBinding
profil podstawowy	teren zabudowy zagrodowej teren produkcji w gospodarstwach rolnych teren akwakultury i obsługi rybactwa teren komunikacji teren zieleni urządzonej teren ogrodów działkowych teren infrastruktury technicznej
profil dodatkowy	teren lasu teren rolnictwa z zakazem zabudowy teren usług teren wielkotowarowej produkcji rolnej teren wód teren zieleni naturalnej
maksymalna nadziemna intensywnosc zabudowy	0.5
maksymalny udzial powierzchni zabudowy	30%
maksymalna wysokosc zabudowy	10.0 m
minimalny udzial powierzchni biologicznie czynnej	50%
geometria	
plan	https://www.gov.pl/zagospodarowanieprzestrzenne/app/AktPlanowaniaPrzestrzennego/PL.ZIPPZP.12030/280905-POG/1POG

strefa planistyczna	PL.ZIPPZP.12030_280905-POG_1POG-40SU_20260625T220000
identifier	https://www.gov.pl/zagospodarowanieprzestrzenne/app/StrefaPlanistyczna/PL.ZIPPZP.12030/280905-POG/1POG-40SU/20260625T220000
przestrzen nazw	PL.ZIPPZP.12030/280905-POG
lokalny id	1POG-40SU
wersja id	20260625T220000

poczatek wersji obiektu	2026-06-25T22:00
nazwa	strefa usługowa
oznaczenie	40SU
symbol	SU
obowiazuje od	2026-06-26
obowiazuje do	obecnie
status	w opracowaniu https://inspire.ec.europa.eu/codelist/ProcessStepGeneralValue/elaboration
charakter ustalenia	ogólnie wiążące https://inspire.ec.europa.eu/codelist/RegulationNatureValue/generallyBinding
profil podstawowy	teren usług teren komunikacji teren zieleni urządzonej teren ogrodów działkowych teren infrastruktury technicznej
profil dodatkowy	teren lasu teren wód teren zieleni naturalnej
maksymalna nadziemna intensywnosc zabudowy	1
maksymalny udzial powierzchni zabudowy	50%
maksymalna wysokosc zabudowy	16.0 m
minimalny udzial powierzchni biologicznie czynnej	20%
geometria	
plan	https://www.gov.pl/zagospodarowanieprzestrzenne/app/AktPlanowaniaPrzestrzennego/PL.ZIPPZP.12030/280905-POG/1POG

strefa planistyczna	PL.ZIPPZP.12030_280905-POG_1POG-40SO_20260625T220000
identifier	https://www.gov.pl/zagospodarowanieprzestrzenne/app/StrefaPlanistyczna/PL.ZIPPZP.12030/280905-POG/1POG-40SO/20260625T220000
przestrzen nazw	PL.ZIPPZP.12030/280905-POG
lokalny id	1POG-40SO
wersja id	20260625T220000

poczatek wersji obiektu	2026-06-25T22:00
nazwa	strefa otwarta
oznaczenie	40SO
symbol	SO
obowiazuje od	2026-06-26
obowiazuje do	obecnie
status	w opracowaniu https://inspire.ec.europa.eu/codelist/ProcessStepGeneralValue/elaboration
charakter ustalenia	ogólnie wiążące https://inspire.ec.europa.eu/codelist/RegulationNatureValue/generallyBinding
profil podstawowy	teren rolnictwa z zakazem zabudowy teren lasu teren zieleni naturalnej teren wód teren komunikacji teren ogrodów działkowych teren infrastruktury technicznej
geometria	
plan	https://www.gov.pl/zagospodarowanieprzestrzenne/app/AktPlanowaniaPrzestrzennego/PL.ZIPPZP.12030/280905-POG/1POG

strefa planistyczna	PL.ZIPPZP.12030_280905-POG_1POG-40SN_20260625T220000
identifier	https://www.gov.pl/zagospodarowanieprzestrzenne/app/StrefaPlanistyczna/PL.ZIPPZP.12030/280905-POG/1POG-40SN/20260625T220000
przestrzen nazw	PL.ZIPPZP.12030/280905-POG
lokalny id	1POG-40SN
wersja id	20260625T220000
poczatek wersji obiektu	2026-06-25T22:00
nazwa	strefa zieleni i rekreacji
oznaczenie	40SN
symbol	SN
obowiazuje od	2026-06-26
obowiazuje do	obecnie
status	w opracowaniu https://inspire.ec.europa.eu/codelist/ProcessStepGeneralValue

	/elaboration
charakter ustalenia	ogólnie wiążące https://inspire.ec.europa.eu/codelist/RegulationNatureValue/generallyBinding
profil podstawowy	teren zieleni urządzonej teren plaży teren wód teren komunikacji teren ogrodów działkowych teren infrastruktury technicznej
profil dodatkowy	teren lasu teren usług edukacji teren usług gastronomii teren usług handlu detalicznego teren usług kultury i rozrywki teren usług nauki teren usług sportu i rekreacji teren usług turystyki teren usług zdrowia i pomocy społecznej teren zieleni naturalnej
maksymalna nadziemna intensywnosc zabudowy	0.1
maksymalny udzial powierzchni zabudowy	5%
maksymalna wysokosc zabudowy	5.0 m
minimalny udzial powierzchni biologicznie czynnej	50%
geometria	
plan	https://www.gov.pl/zagospodarowanieprzestrzenne/app/AktPlanowaniaPrzestrzennego/PL.ZIPPZP.12030/280905-POG/1POG

strefa planistyczna	PL.ZIPPZP.12030_280905-POG_1POG-40SW_20260625T220000
identifier	https://www.gov.pl/zagospodarowanieprzestrzenne/app/StrefaPlanistyczna/PL.ZIPPZP.12030/280905-POG/1POG-40SW/20260625T220000
przestrzen nazw	PL.ZIPPZP.12030/280905-POG
lokalny id	1POG-40SW
wersja id	20260625T220000
poczatek wersji obiektu	2026-06-25T22:00
nazwa	strefa wielofunkcyjna z zabudową mieszkaniową wielorodzinną

oznaczenie	40SW
symbol	SW
obowiazuje od	2026-06-26
obowiazuje do	obecnie
status	w opracowaniu https://inspire.ec.europa.eu/codelist/ProcessStepGeneralValue/elaboration
charakter ustalenia	ogólnie wiążące https://inspire.ec.europa.eu/codelist/RegulationNatureValue/generallyBinding
profil podstawowy	teren zabudowy mieszkaniowej wielorodzinnej teren usług teren komunikacji teren zieleni urządzonej teren ogrodów działkowych teren infrastruktury technicznej
profil dodatkowy	teren lasu teren wód teren zabudowy mieszkaniowej jednorodzinnej teren zieleni naturalnej
maksymalna nadziemna intensywnosc zabudowy	0.6
maksymalny udzial powierzchni zabudowy	30%
maksymalna wysokosc zabudowy	12.0 m
minimalny udzial powierzchni biologicznie czynnej	50%
geometria	
plan	https://www.gov.pl/zagospodarowanieprzestrzenne/app/AktPlanowaniaPrzestrzennego/PL.ZIPPZP.12030/280905-POG/1POG

strefa planistyczna	PL.ZIPPZP.12030_280905-POG_1POG-40SJ_20260625T220000
identifier	https://www.gov.pl/zagospodarowanieprzestrzenne/app/StrefaPlanistyczna/PL.ZIPPZP.12030/280905-POG/1POG-40SJ/20260625T220000
przestrzen nazw	PL.ZIPPZP.12030/280905-POG
lokalny id	1POG-40SJ
wersja id	20260625T220000
poczatek wersji obiektu	2026-06-25T22:00

nazwa	strefa wielofunkcyjna z zabudową mieszkaniową jednorodzinną
oznaczenie	40SJ
symbol	SJ
obowiazuje od	2026-06-26
obowiazuje do	obecnie
status	w opracowaniu https://inspire.ec.europa.eu/codelist/ProcessStepGeneralValue/elaboration
charakter ustalenia	ogólnie wiążące https://inspire.ec.europa.eu/codelist/RegulationNatureValue/generallyBinding
profil podstawowy	teren zabudowy mieszkaniowej jednorodzinnej teren usług teren komunikacji teren zieleni urządzonej teren ogrodów działkowych teren infrastruktury technicznej
profil dodatkowy	teren lasu teren wód teren zieleni naturalnej
maksymalna nadziemna intensywnosc zabudowy	0.5
maksymalny udzial powierzchni zabudowy	30%
maksymalna wysokosc zabudowy	11.0 m
minimalny udzial powierzchni biologicznie czynnej	50%
geometria	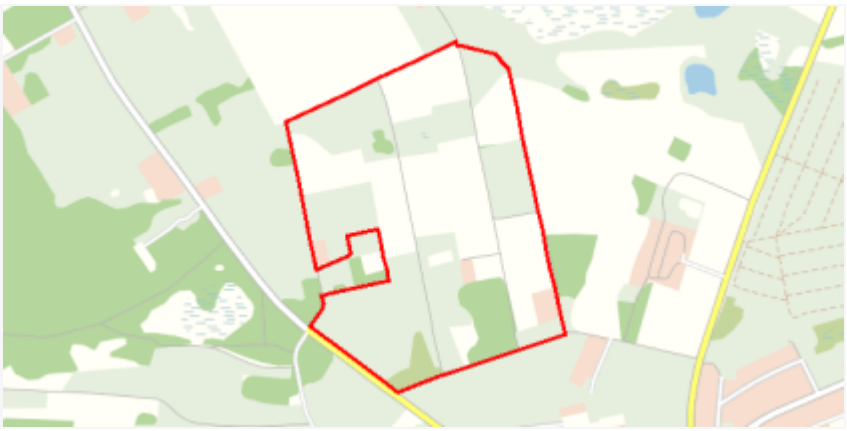
plan	https://www.gov.pl/zagospodarowanieprzestrzenne/app/AktPlanowaniaPrzestrzennego/PL.ZIPPZP.12030/280905-POG/1POG

strefa planistyczna	PL.ZIPPZP.12030_280905-POG_1POG-40SR_20260625T220000
identifier	https://www.gov.pl/zagospodarowanieprzestrzenne/app/StrefaPlanistyczna/PL.ZIPPZP.12030/280905-POG/1POG-40SR/20260625T220000
przestrzen nazw	PL.ZIPPZP.12030/280905-POG
lokalny id	1POG-40SR
wersja id	20260625T220000
poczatek wersji obiektu	2026-06-25T22:00

nazwa	strefa produkcji rolniczej
oznaczenie	40SR
symbol	SR
obowiazuje od	2026-06-26
obowiazuje do	obecnie
status	w opracowaniu https://inspire.ec.europa.eu/codelist/ProcessStepGeneralValue/elaboration
charakter ustalenia	ogólnie wiążące https://inspire.ec.europa.eu/codelist/RegulationNatureValue/generallyBinding
profil podstawowy	teren produkcji w gospodarstwach rolnych teren wielkotowarowej produkcji rolnej teren akwakultury i obsługi rybactwa teren komunikacji teren ogrodów działkowych teren infrastruktury technicznej
profil dodatkowy	teren lasu teren rolnictwa z zakazem zabudowy teren wód teren zieleni naturalnej teren zieleni urządzonej
maksymalna nadziemna intensywnosc zabudowy	0.1
maksymalny udzial powierzchni zabudowy	10%
maksymalna wysokosc zabudowy	12.0 m
minimalny udzial powierzchni biologicznie czynnej	80%
geometria	
plan	https://www.gov.pl/zagospodarowanieprzestrzenne/app/AktPlanowaniaPrzestrzennego/PL.ZIPPZP.12030/280905-POG/1POG

strefa planistyczna	PL.ZIPPZP.12030_280905-POG_1POG-41SZ_20260625T220000
identifier	https://www.gov.pl/zagospodarowanieprzestrzenne/app/StrefaPlanistyczna/PL.ZIPPZP.12030/280905-POG/1POG-41SZ/20260625T220000
przestrzen nazw	PL.ZIPPZP.12030/280905-POG
lokalny id	1POG-41SZ

wersja id	20260625T220000
poczatek wersji obiektu	2026-06-25T22:00
nazwa	strefa wielofunkcyjna z zabudową zagrodową
oznaczenie	41SZ
symbol	SZ
obowiazuje od	2026-06-26
obowiazuje do	obecnie
status	w opracowaniu https://inspire.ec.europa.eu/codelist/ProcessStepGeneralValue/elaboration
charakter ustalenia	ogólnie wiążące https://inspire.ec.europa.eu/codelist/RegulationNatureValue/generallyBinding
profil podstawowy	teren zabudowy zagrodowej teren produkcji w gospodarstwach rolnych teren akwakultury i obsługi rybactwa teren komunikacji teren zieleni urządzonej teren ogrodów działkowych teren infrastruktury technicznej
profil dodatkowy	teren lasu teren rolnictwa z zakazem zabudowy teren usług teren wielkotowarowej produkcji rolnej teren wód teren zieleni naturalnej
maksymalna nadziemna intensywnosc zabudowy	0.5
maksymalny udzial powierzchni zabudowy	30%
maksymalna wysokosc zabudowy	10.0 m
minimalny udzial powierzchni biologicznie czynnej	50%
geometria	
plan	https://www.gov.pl/zagospodarowanieprzestrzenne/app/AktPlanowaniaPrzestrzennego/PL.ZIPPZP.12030/280905-POG/1POG

strefa planistyczna	PL.ZIPPZP.12030_280905-POG_1POG-41SU_20260625T220000
identifier	https://www.gov.pl/zagospodarowanieprzestrzenne/app/StrefaPlanistyczna/PL.ZIPPZP.12030/280905-POG/1POG-41SU

	/20260625T220000
przestrzen nazw	PL.ZIPPZP.12030/280905-POG
lokalny id	1POG-41SU
wersja id	20260625T220000
poczatek wersji obiektu	2026-06-25T22:00
nazwa	strefa usługowa
oznaczenie	41SU
symbol	SU
obowiazuje od	2026-06-26
obowiazuje do	obecnie
status	w opracowaniu https://inspire.ec.europa.eu/codelist/ProcessStepGeneralValue/elaboration
charakter ustalenia	ogólnie wiążące https://inspire.ec.europa.eu/codelist/RegulationNatureValue/generallyBinding
profil podstawowy	teren usług teren komunikacji teren zieleni urządzonej teren ogrodów działkowych teren infrastruktury technicznej
profil dodatkowy	teren lasu teren wód teren zieleni naturalnej
maksymalna nadziemna intensywnosc zabudowy	0.8
maksymalny udzial powierzchni zabudowy	60%
maksymalna wysokosc zabudowy	15.0 m
minimalny udzial powierzchni biologicznie czynnej	20%
geometria	
plan	https://www.gov.pl/zagospodarowanieprzestrzenne/app/AktPlanowaniaPrzestrzennego/PL.ZIPPZP.12030/280905-POG/1POG

strefa planistyczna	PL.ZIPPZP.12030_280905-POG_1POG-41SO_20260625T220000
identifier	https://www.gov.pl/zagospodarowanieprzestrzenne/app/StrefaPlanistyczna/PL.ZIPPZP.12030/280905-POG/1POG-41SO

	/20260625T220000
przestrzen nazw	PL.ZIPPZP.12030/280905-POG
lokalny id	1POG-41SO
wersja id	20260625T220000
poczatek wersji obiektu	2026-06-25T22:00
nazwa	strefa otwarta
oznaczenie	41SO
symbol	SO
obowiazuje od	2026-06-26
obowiazuje do	obecnie
status	w opracowaniu https://inspire.ec.europa.eu/codelist/ProcessStepGeneralValue/elaboration
charakter ustalenia	ogólnie wiążące https://inspire.ec.europa.eu/codelist/RegulationNatureValue/generallyBinding
profil podstawowy	teren rolnictwa z zakazem zabudowy teren lasu teren zieleni naturalnej teren wód teren komunikacji teren ogrodów działkowych teren infrastruktury technicznej
geometria	
plan	https://www.gov.pl/zagospodarowanieprzestrzenne/app/AktPlanowaniaPrzestrzennego/PL.ZIPPZP.12030/280905-POG/1POG

strefa planistyczna	PL.ZIPPZP.12030_280905-POG_1POG-41SN_20260625T220000
identifier	https://www.gov.pl/zagospodarowanieprzestrzenne/app/StrefaPlanistyczna/PL.ZIPPZP.12030/280905-POG/1POG-41SN/20260625T220000
przestrzen nazw	PL.ZIPPZP.12030/280905-POG
lokalny id	1POG-41SN
wersja id	20260625T220000
poczatek wersji obiektu	2026-06-25T22:00
nazwa	strefa zieleni i rekreacji
oznaczenie	41SN

symbol	SN
obowiazuje od	2026-06-26
obowiazuje do	obecnie
status	w opracowaniu https://inspire.ec.europa.eu/codelist/ProcessStepGeneralValue/elaboration
charakter ustalenia	ogólnie wiążące https://inspire.ec.europa.eu/codelist/RegulationNatureValue/generallyBinding
profil podstawowy	teren zieleni urządzonej teren plaży teren wód teren komunikacji teren ogrodów działkowych teren infrastruktury technicznej
profil dodatkowy	teren lasu teren usług edukacji teren usług gastronomii teren usług handlu detalicznego teren usług kultury i rozrywki teren usług nauki teren usług sportu i rekreacji teren usług turystyki teren usług zdrowia i pomocy społecznej teren zieleni naturalnej
maksymalna nadziemna intensywnosc zabudowy	0.1
maksymalny udzial powierzchni zabudowy	5%
maksymalna wysokosc zabudowy	9.0 m
minimalny udzial powierzchni biologicznie czynnej	50%
geometria	
plan	https://www.gov.pl/zagospodarowanieprzestrzenne/app/AktPlanowaniaPrzestrzennego/PL.ZIPPZP.12030/280905-POG/1POG

strefa planistyczna	PL.ZIPPZP.12030_280905-POG_1POG-41SW_20260625T220000
identifier	https://www.gov.pl/zagospodarowanieprzestrzenne/app/StrefaPlanistyczna/PL.ZIPPZP.12030/280905-POG/1POG-41SW/20260625T220000
przestrzen nazw	PL.ZIPPZP.12030/280905-POG

lokalny id	1POG-41SW
wersja id	20260625T220000
poczatek wersji obiektu	2026-06-25T22:00
nazwa	strefa wielofunkcyjna z zabudową mieszkaniową wielorodzinną
oznaczenie	41SW
symbol	SW
obowiazuje od	2026-06-26
obowiazuje do	obecnie
status	w opracowaniu https://inspire.ec.europa.eu/codelist/ProcessStepGeneralValue/elaboration
charakter ustalenia	ogólnie wiążące https://inspire.ec.europa.eu/codelist/RegulationNatureValue/generallyBinding
profil podstawowy	teren zabudowy mieszkaniowej wielorodzinnej teren usług teren komunikacji teren zieleni urządzonej teren ogrodów działkowych teren infrastruktury technicznej
profil dodatkowy	teren lasu teren wód teren zabudowy mieszkaniowej jednorodzinnej teren zieleni naturalnej
maksymalna nadziemna intensywnosc zabudowy	0.6
maksymalny udzial powierzchni zabudowy	30%
maksymalna wysokosc zabudowy	12.0 m
minimalny udzial powierzchni biologicznie czynnej	50%
geometria	
plan	https://www.gov.pl/zagospodarowanieprzestrzenne/app/AktPlanowaniaPrzestrzennego/PL.ZIPPZP.12030/280905-POG/1POG

strefa planistyczna	PL.ZIPPZP.12030_280905-POG_1POG-41SJ_20260625T220000
identifier	https://www.gov.pl/zagospodarowanieprzestrzenne/app/StrefaPlanistyczna/PL.ZIPPZP.12030/280905-POG/1POG-41SJ/20260625T220000

przestrzen nazw	PL.ZIPPZP.12030/280905-POG
lokalny id	1POG-41SJ
wersja id	20260625T220000
poczatek wersji obiektu	2026-06-25T22:00
nazwa	strefa wielofunkcyjna z zabudową mieszkaniową jednorodzinną
oznaczenie	41SJ
symbol	SJ
obowiazuje od	2026-06-26
obowiazuje do	obecnie
status	w opracowaniu https://inspire.ec.europa.eu/codelist/ProcessStepGeneralValue/elaboration
charakter ustalenia	ogólnie wiążące https://inspire.ec.europa.eu/codelist/RegulationNatureValue/generallyBinding
profil podstawowy	teren zabudowy mieszkaniowej jednorodzinnej teren usług teren komunikacji teren zieleni urządzonej teren ogrodów działkowych teren infrastruktury technicznej
profil dodatkowy	teren lasu teren wód teren zieleni naturalnej
maksymalna nadziemna intensywnosc zabudowy	1.4
maksymalny udzial powierzchni zabudowy	30%
maksymalna wysokosc zabudowy	10.5 m
minimalny udzial powierzchni biologicznie czynnej	60%
geometria	
plan	https://www.gov.pl/zagospodarowanieprzestrzenne/app/AktPlanowaniaPrzestrzennego/PL.ZIPPZP.12030/280905-POG/1POG

strefa planistyczna	PL.ZIPPZP.12030_280905-POG_1POG-41SR_20260625T220000
identifier	https://www.gov.pl/zagospodarowanieprzestrzenne/app/StrefaPlanistyczna/PL.ZIPPZP.12030/280905-POG/1POG-41SR/20260625T220000

przestrzen nazw	PL.ZIPPZP.12030/280905-POG
lokalny id	1POG-41SR
wersja id	20260625T220000
poczatek wersji obiektu	2026-06-25T22:00
nazwa	strefa produkcji rolniczej
oznaczenie	41SR
symbol	SR
obowiazuje od	2026-06-26
obowiazuje do	obecnie
status	w opracowaniu https://inspire.ec.europa.eu/codelist/ProcessStepGeneralValue/elaboration
charakter ustalenia	ogólnie wiążące https://inspire.ec.europa.eu/codelist/RegulationNatureValue/generallyBinding
profil podstawowy	teren produkcji w gospodarstwach rolnych teren wielkotowarowej produkcji rolnej teren akwakultury i obsługi rybactwa teren komunikacji teren ogrodów działkowych teren infrastruktury technicznej
profil dodatkowy	teren lasu teren rolnictwa z zakazem zabudowy teren wód teren zieleni naturalnej teren zieleni urządzonej
maksymalna nadziemna intensywnosc zabudowy	0.1
maksymalny udzial powierzchni zabudowy	10%
maksymalna wysokosc zabudowy	12.0 m
minimalny udzial powierzchni biologicznie czynnej	80%
geometria	
plan	https://www.gov.pl/zagospodarowanieprzestrzenne/app/AktPlanowaniaPrzestrzennego/PL.ZIPPZP.12030/280905-POG/1POG
strefa planistyczna	PL.ZIPPZP.12030_280905-POG_1POG-42SZ_20260625T220000

identifier	https://www.gov.pl/zagospodarowanieprzestrzenne/app/StrefaPlanistyczna/PL.ZIPPZP.12030/280905-POG/1POG-42SZ/20260625T220000
przestrzen nazw	PL.ZIPPZP.12030/280905-POG
lokalny id	1POG-42SZ
wersja id	20260625T220000
poczatek wersji obiektu	2026-06-25T22:00
nazwa	strefa wielofunkcyjna z zabudową zagrodową
oznaczenie	42SZ
symbol	SZ
obowiazuje od	2026-06-26
obowiazuje do	obecnie
status	w opracowaniu https://inspire.ec.europa.eu/codelist/ProcessStepGeneralValue/elaboration
charakter ustalenia	ogólnie wiążące https://inspire.ec.europa.eu/codelist/RegulationNatureValue/generallyBinding
profil podstawowy	teren zabudowy zagrodowej teren produkcji w gospodarstwach rolnych teren akwakultury i obsługi rybactwa teren komunikacji teren zieleni urządzonej teren ogrodów działkowych teren infrastruktury technicznej
profil dodatkowy	teren lasu teren rolnictwa z zakazem zabudowy teren usług teren wielkotowarowej produkcji rolnej teren wód teren zieleni naturalnej
maksymalna nadziemna intensywnosc zabudowy	0.5
maksymalny udzial powierzchni zabudowy	30%
maksymalna wysokosc zabudowy	10.0 m
minimalny udzial powierzchni biologicznie czynnej	50%
geometria	

plan	https://www.gov.pl/zagospodarowanieprzestrzenne/app/AktPlanowaniaPrzestrzennego/PL.ZIPPZP.12030/280905-POG/1POG
strefa planistyczna	PL.ZIPPZP.12030_280905-POG_1POG-42SR_20260625T220000
identifier	https://www.gov.pl/zagospodarowanieprzestrzenne/app/StrefaPlanistyczna/PL.ZIPPZP.12030/280905-POG/1POG-42SR/20260625T220000
przestrzen nazw	PL.ZIPPZP.12030/280905-POG
lokalny id	1POG-42SR
wersja id	20260625T220000
poczatek wersji obiektu	2026-06-25T22:00
nazwa	strefa produkcji rolniczej
oznaczenie	42SR
symbol	SR
obowiazuje od	2026-06-26
obowiazuje do	obecnie
status	w opracowaniu https://inspire.ec.europa.eu/codelist/ProcessStepGeneralValue/elaboration
charakter ustalenia	ogólnie wiążące https://inspire.ec.europa.eu/codelist/RegulationNatureValue/generallyBinding
profil podstawowy	teren produkcji w gospodarstwach rolnych teren wielkotowarowej produkcji rolnej teren akwakultury i obsługi rybactwa teren komunikacji teren ogrodów działkowych teren infrastruktury technicznej
profil dodatkowy	teren lasu teren rolnictwa z zakazem zabudowy teren wód teren zieleni naturalnej teren zieleni urządzonej
maksymalna nadziemna intensywnosc zabudowy	0.5
maksymalny udzial powierzchni zabudowy	20%
maksymalna wysokosc zabudowy	25.0 m
minimalny udzial powierzchni biologicznie czynnej	70%
geometria	

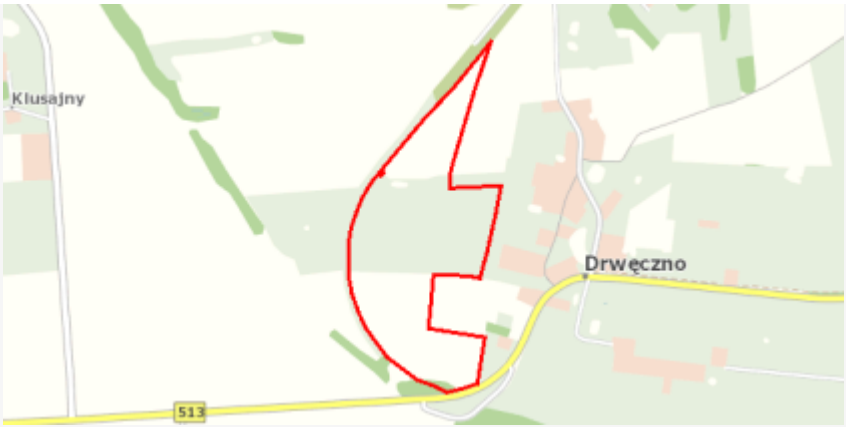

plan	https://www.gov.pl/zagospodarowanieprzestrzenne/app/AktPlanowaniaPrzestrzennego/PL.ZIPPZP.12030/280905-POG/1POG
strefa planistyczna	PL.ZIPPZP.12030_280905-POG_1POG-42SO_20260625T220000
identifier	https://www.gov.pl/zagospodarowanieprzestrzenne/app/StrefaPlanistyczna/PL.ZIPPZP.12030/280905-POG/1POG-42SO/20260625T220000
przestrzen nazw	PL.ZIPPZP.12030/280905-POG
lokalny id	1POG-42SO
wersja id	20260625T220000
poczatek wersji obiektu	2026-06-25T22:00
nazwa	strefa otwarta
oznaczenie	42SO
symbol	SO
obowiazuje od	2026-06-26
obowiazuje do	obecnie
status	w opracowaniu https://inspire.ec.europa.eu/codelist/ProcessStepGeneralValue/elaboration
charakter ustalenia	ogólnie wiążące https://inspire.ec.europa.eu/codelist/RegulationNatureValue/generallyBinding
profil podstawowy	teren rolnictwa z zakazem zabudowy teren lasu teren zieleni naturalnej teren wód teren komunikacji teren ogrodów działkowych teren infrastruktury technicznej
geometria	

plan	https://www.gov.pl/zagospodarowanieprzestrzenne/app/AktPlanowaniaPrzestrzennego/PL.ZIPPZP.12030/280905-POG/1POG

strefa planistyczna	PL.ZIPPZP.12030_280905-POG_1POG-42SN_20260625T220000
identifier	https://www.gov.pl/zagospodarowanieprzestrzenne/app/StrefaPlanistyczna/PL.ZIPPZP.12030/280905-POG/1POG-42SN/20260625T220000
przestrzen nazw	PL.ZIPPZP.12030/280905-POG
lokalny id	1POG-42SN
wersja id	20260625T220000
poczatek wersji obiektu	2026-06-25T22:00
nazwa	strefa zieleni i rekreacji
oznaczenie	42SN
symbol	SN
obowiazuje od	2026-06-26
obowiazuje do	obecnie
status	w opracowaniu https://inspire.ec.europa.eu/codelist/ProcessStepGeneralValue/elaboration
charakter ustalenia	ogólnie wiążące https://inspire.ec.europa.eu/codelist/RegulationNatureValue/generallyBinding
profil podstawowy	teren zieleni urządzonej teren plaży teren wód teren komunikacji teren ogrodów działkowych teren infrastruktury technicznej
profil dodatkowy	teren lasu teren usług edukacji teren usług gastronomii teren usług handlu detalicznego teren usług kultury i rozrywki teren usług nauki teren usług sportu i rekreacji teren usług turystyki teren zieleni naturalnej
maksymalna nadziemna intensywnosc zabudowy	0.1

maksymalny udzial powierzchni zabudowy	5%
maksymalna wysokosc zabudowy	9.0 m
minimalny udzial powierzchni biologicznie czynnej	50%
geometria	
plan	https://www.gov.pl/zagospodarowanieprzestrzenne/app/AktPlanowaniaPrzestrzennego/PL.ZIPPZP.12030/280905-POG/1POG

strefa planistyczna	PL.ZIPPZP.12030_280905-POG_1POG-42SU_20260625T220000
identifier	https://www.gov.pl/zagospodarowanieprzestrzenne/app/StrefaPlanistyczna/PL.ZIPPZP.12030/280905-POG/1POG-42SU/20260625T220000
przestrzen nazw	PL.ZIPPZP.12030/280905-POG
lokalny id	1POG-42SU
wersja id	20260625T220000
poczatek wersji obiektu	2026-06-25T22:00
nazwa	strefa usługowa
oznaczenie	42SU
symbol	SU
obowiazuje od	2026-06-26
obowiazuje do	obecnie
status	w opracowaniu https://inspire.ec.europa.eu/codelist/ProcessStepGeneralValue/elaboration
charakter ustalenia	ogólnie wiążące https://inspire.ec.europa.eu/codelist/RegulationNatureValue/generallyBinding
profil podstawowy	teren usług teren komunikacji teren zieleni urządzonej teren ogrodów działkowych teren infrastruktury technicznej
profil dodatkowy	teren lasu teren wód teren zieleni naturalnej
maksymalna nadziemna intensywnosc zabudowy	0.5

maksymalny udzial powierzchni zabudowy	20%
maksymalna wysokosc zabudowy	30.0 m
minimalny udzial powierzchni biologicznie czynnej	70%
geometria	
plan	https://www.gov.pl/zagospodarowanieprzestrzenne/app/AktPlanowaniaPrzestrzennego/PL.ZIPPZP.12030/280905-POG/1POG

strefa planistyczna	PL.ZIPPZP.12030_280905-POG_1POG-42SW_20260625T220000
identifier	https://www.gov.pl/zagospodarowanieprzestrzenne/app/StrefaPlanistyczna/PL.ZIPPZP.12030/280905-POG/1POG-42SW/20260625T220000
przestrzen nazw	PL.ZIPPZP.12030/280905-POG
lokalny id	1POG-42SW
wersja id	20260625T220000
poczatek wersji obiektu	2026-06-25T22:00
nazwa	strefa wielofunkcyjna z zabudową mieszkaniową wielorodzinną
oznaczenie	42SW
symbol	SW
obowiazuje od	2026-06-26
obowiazuje do	obecnie
status	w opracowaniu https://inspire.ec.europa.eu/codelist/ProcessStepGeneralValue/elaboration
charakter ustalenia	ogólnie wiążące https://inspire.ec.europa.eu/codelist/RegulationNatureValue/generallyBinding
profil podstawowy	teren zabudowy mieszkaniowej wielorodzinnej teren usług teren komunikacji teren zieleni urządzonej teren ogrodów działkowych teren infrastruktury technicznej
profil dodatkowy	teren lasu teren wód teren zabudowy mieszkaniowej jednorodzinnej teren zieleni naturalnej
maksymalna nadziemna	

intensywnosc zabudowy	0.5
maksymalny udzial powierzchni zabudowy	30%
maksymalna wysokosc zabudowy	11.0 m
minimalny udzial powierzchni biologicznie czynnej	50%
geometria	
plan	https://www.gov.pl/zagospodarowanieprzestrzenne/app/AktPlanowaniaPrzestrzennego/PL.ZIPPZP.12030/280905-POG/1POG

strefa planistyczna	PL.ZIPPZP.12030_280905-POG_1POG-42SJ_20260625T220000
identifier	https://www.gov.pl/zagospodarowanieprzestrzenne/app/StrefaPlanistyczna/PL.ZIPPZP.12030/280905-POG/1POG-42SJ/20260625T220000
przestrzen nazw	PL.ZIPPZP.12030/280905-POG
lokalny id	1POG-42SJ
wersja id	20260625T220000
poczatek wersji obiektu	2026-06-25T22:00
nazwa	strefa wielofunkcyjna z zabudową mieszkaniową jednorodzinną
oznaczenie	42SJ
symbol	SJ
obowiazuje od	2026-06-26
obowiazuje do	obecnie
status	w opracowaniu https://inspire.ec.europa.eu/codelist/ProcessStepGeneralValue/elaboration
charakter ustalenia	ogólnie wiążące https://inspire.ec.europa.eu/codelist/RegulationNatureValue/generallyBinding
profil podstawowy	teren zabudowy mieszkaniowej jednorodzinnej teren usług teren komunikacji teren zieleni urządzonej teren ogrodów działkowych teren infrastruktury technicznej
profil dodatkowy	teren lasu teren wód teren zieleni naturalnej

maksymalna nadziemna intensywnosc zabudowy	0.5
maksymalny udzial powierzchni zabudowy	30%
maksymalna wysokosc zabudowy	10.5 m
minimalny udzial powierzchni biologicznie czynnej	50%
geometria	
plan	https://www.gov.pl/zagospodarowanieprzestrzenne/app/AktPlanowaniaPrzestrzennego/PL.ZIPPZP.12030/280905-POG/1POG

strefa planistyczna	PL.ZIPPZP.12030_280905-POG_1POG-43SZ_20260625T220000
identifier	https://www.gov.pl/zagospodarowanieprzestrzenne/app/StrefaPlanistyczna/PL.ZIPPZP.12030/280905-POG/1POG-43SZ/20260625T220000
przestrzen nazw	PL.ZIPPZP.12030/280905-POG
lokalny id	1POG-43SZ
wersja id	20260625T220000
poczatek wersji obiektu	2026-06-25T22:00
nazwa	strefa wielofunkcyjna z zabudową zagrodową
oznaczenie	43SZ
symbol	SZ
obowiazuje od	2026-06-26
obowiazuje do	obecnie
status	w opracowaniu https://inspire.ec.europa.eu/codelist/ProcessStepGeneralValue/elaboration
charakter ustalenia	ogólnie wiążące https://inspire.ec.europa.eu/codelist/RegulationNatureValue/generallyBinding
profil podstawowy	teren zabudowy zagrodowej teren produkcji w gospodarstwach rolnych teren akwakultury i obsługi rybactwa teren komunikacji teren zieleni urządzonej teren ogrodów działkowych teren infrastruktury technicznej
profil dodatkowy	teren lasu teren rolnictwa z zakazem zabudowy

	teren usług teren wielkotowarowej produkcji rolnej teren wód teren zieleni naturalnej
maksymalna nadziemna intensywnosc zabudowy	0.5
maksymalny udzial powierzchni zabudowy	30%
maksymalna wysokosc zabudowy	10.0 m
minimalny udzial powierzchni biologicznie czynnej	50%
geometria	
plan	https://www.gov.pl/zagospodarowanieprzestrzenne/app/AktPlanowaniaPrzestrzennego/PL.ZIPPZP.12030/280905-POG/1POG

strefa planistyczna	PL.ZIPPZP.12030_280905-POG_1POG-43SU_20260625T220000
identifier	https://www.gov.pl/zagospodarowanieprzestrzenne/app/StrefaPlanistyczna/PL.ZIPPZP.12030/280905-POG/1POG-43SU/20260625T220000
przestrzen nazw	PL.ZIPPZP.12030/280905-POG
lokalny id	1POG-43SU
wersja id	20260625T220000
poczatek wersji obiektu	2026-06-25T22:00
nazwa	strefa usługowa
oznaczenie	43SU
symbol	SU
obowiazuje od	2026-06-26
obowiazuje do	obecnie
status	w opracowaniu https://inspire.ec.europa.eu/codelist/ProcessStepGeneralValue/elaboration
charakter ustalenia	ogólnie wiążące https://inspire.ec.europa.eu/codelist/RegulationNatureValue/generallyBinding
profil podstawowy	teren usług teren komunikacji teren zieleni urządzonej teren ogrodów działkowych teren infrastruktury technicznej

profil dodatkowy	teren lasu teren wód teren zieleni naturalnej
maksymalna nadziemna intensywnosc zabudowy	1.5
maksymalny udzial powierzchni zabudowy	50%
maksymalna wysokosc zabudowy	16.0 m
minimalny udzial powierzchni biologicznie czynnej	20%
geometria	
plan	https://www.gov.pl/zagospodarowanieprzestrzenne/app/AktPlanowaniaPrzestrzennego/PL.ZIPPZP.12030/280905-POG/1POG

strefa planistyczna	PL.ZIPPZP.12030_280905-POG_1POG-43SR_20260625T220000
identifier	https://www.gov.pl/zagospodarowanieprzestrzenne/app/StrefaPlanistyczna/PL.ZIPPZP.12030/280905-POG/1POG-43SR/20260625T220000
przestrzen nazw	PL.ZIPPZP.12030/280905-POG
lokalny id	1POG-43SR
wersja id	20260625T220000
poczatek wersji obiektu	2026-06-25T22:00
nazwa	strefa produkcji rolniczej
oznaczenie	43SR
symbol	SR
obowiazuje od	2026-06-26
obowiazuje do	obecnie
status	w opracowaniu https://inspire.ec.europa.eu/codelist/ProcessStepGeneralValue/elaboration
charakter ustalenia	ogólnie wiążące https://inspire.ec.europa.eu/codelist/RegulationNatureValue/generallyBinding
profil podstawowy	teren produkcji w gospodarstwach rolnych teren wielkotowarowej produkcji rolnej teren akwakultury i obsługi rybactwa teren komunikacji

	teren ogrodów działkowych teren infrastruktury technicznej
profil dodatkowy	teren lasu teren rolnictwa z zakazem zabudowy teren wód teren zieleni naturalnej teren zieleni urządzonej
maksymalna nadziemna intensywnosc zabudowy	0.5
maksymalny udzial powierzchni zabudowy	20%
maksymalna wysokosc zabudowy	25.0 m
minimalny udzial powierzchni biologicznie czynnej	70%
geometria	
plan	https://www.gov.pl/zagospodarowanieprzestrzenne/app/AktPlanowaniaPrzestrzennego/PL.ZIPPZP.12030/280905-POG/1POG

strefa planistyczna	PL.ZIPPZP.12030_280905-POG_1POG-43SO_20260625T220000
identifier	https://www.gov.pl/zagospodarowanieprzestrzenne/app/StrefaPlanistyczna/PL.ZIPPZP.12030/280905-POG/1POG-43SO/20260625T220000
przestrzen nazw	PL.ZIPPZP.12030/280905-POG
lokalny id	1POG-43SO
wersja id	20260625T220000
poczatek wersji obiektu	2026-06-25T22:00
nazwa	strefa otwarta
oznaczenie	43SO
symbol	SO
obowiazuje od	2026-06-26
obowiazuje do	obecnie
status	w opracowaniu https://inspire.ec.europa.eu/codelist/ProcessStepGeneralValue/elaboration
charakter ustalenia	ogólnie wiążące https://inspire.ec.europa.eu/codelist/RegulationNatureValue/generallyBinding
profil podstawowy	teren rolnictwa z zakazem zabudowy

	teren lasu teren zieleni naturalnej teren wód teren komunikacji teren ogrodów działkowych teren infrastruktury technicznej
geometria	
plan	https://www.gov.pl/zagospodarowanieprzestrzenne/app/AktPlanowaniaPrzestrzennego/PL.ZIPPZP.12030/280905-POG/1POG

strefa planistyczna	PL.ZIPPZP.12030_280905-POG_1POG-43SJ_20260625T220000
identifier	https://www.gov.pl/zagospodarowanieprzestrzenne/app/StrefaPlanistyczna/PL.ZIPPZP.12030/280905-POG/1POG-43SJ/20260625T220000
przestrzen nazw	PL.ZIPPZP.12030/280905-POG
lokalny id	1POG-43SJ
wersja id	20260625T220000
poczatek wersji obiektu	2026-06-25T22:00
nazwa	strefa wielofunkcyjna z zabudową mieszkaniową jednorodzinną
oznaczenie	43SJ
symbol	SJ
obowiazuje od	2026-06-26
obowiazuje do	obecnie
status	w opracowaniu https://inspire.ec.europa.eu/codelist/ProcessStepGeneralValue/elaboration
charakter ustalenia	ogólnie wiążące https://inspire.ec.europa.eu/codelist/RegulationNatureValue/generallyBinding
profil podstawowy	teren zabudowy mieszkaniowej jednorodzinnej teren usług teren komunikacji teren zieleni urządzonej teren ogrodów działkowych teren infrastruktury technicznej
profil dodatkowy	teren lasu teren wód teren zieleni naturalnej
maksymalna nadziemna intensywnosc zabudowy	0.2

maksymalny udzial powierzchni zabudowy	30%
maksymalna wysokosc zabudowy	9.5 m
minimalny udzial powierzchni biologicznie czynnej	60%
geometria	
plan	https://www.gov.pl/zagospodarowanieprzestrzenne/app/AktPlanowaniaPrzestrzennego/PL.ZIPPZP.12030/280905-POG/1POG

strefa planistyczna	PL.ZIPPZP.12030_280905-POG_1POG-43SW_20260625T220000
identifier	https://www.gov.pl/zagospodarowanieprzestrzenne/app/StrefaPlanistyczna/PL.ZIPPZP.12030/280905-POG/1POG-43SW/20260625T220000
przestrzen nazw	PL.ZIPPZP.12030/280905-POG
lokalny id	1POG-43SW
wersja id	20260625T220000
poczatek wersji obiektu	2026-06-25T22:00
nazwa	strefa wielofunkcyjna z zabudową mieszkaniową wielorodzinną
oznaczenie	43SW
symbol	SW
obowiazuje od	2026-06-26
obowiazuje do	obecnie
status	w opracowaniu https://inspire.ec.europa.eu/codelist/ProcessStepGeneralValue/elaboration
charakter ustalenia	ogólnie wiążące https://inspire.ec.europa.eu/codelist/RegulationNatureValue/generallyBinding
profil podstawowy	teren zabudowy mieszkaniowej wielorodzinnej teren usług teren komunikacji teren zieleni urządzonej teren ogrodów działkowych teren infrastruktury technicznej
profil dodatkowy	teren lasu teren wód teren zabudowy mieszkaniowej jednorodzinnej teren zieleni naturalnej
maksymalna nadziemna	

intensywnosc zabudowy	0.6
maksymalny udzial powierzchni zabudowy	60%
maksymalna wysokosc zabudowy	10.0 m
minimalny udzial powierzchni biologicznie czynnej	30%
geometria	
plan	https://www.gov.pl/zagospodarowanieprzestrzenne/app/AktPlanowaniaPrzestrzennego/PL.ZIPPZP.12030/280905-POG/1POG

strefa planistyczna	PL.ZIPPZP.12030_280905-POG_1POG-43SN_20260625T220000
identifier	https://www.gov.pl/zagospodarowanieprzestrzenne/app/StrefaPlanistyczna/PL.ZIPPZP.12030/280905-POG/1POG-43SN/20260625T220000
przestrzen nazw	PL.ZIPPZP.12030/280905-POG
lokalny id	1POG-43SN
wersja id	20260625T220000
poczatek wersji obiektu	2026-06-25T22:00
nazwa	strefa zieleni i rekreacji
oznaczenie	43SN
symbol	SN
obowiazuje od	2026-06-26
obowiazuje do	obecnie
status	w opracowaniu https://inspire.ec.europa.eu/codelist/ProcessStepGeneralValue/elaboration
charakter ustalenia	ogólnie wiążące https://inspire.ec.europa.eu/codelist/RegulationNatureValue/generallyBinding
profil podstawowy	teren zieleni urządzonej teren plaży teren wód teren komunikacji teren ogrodów działkowych teren infrastruktury technicznej
profil dodatkowy	teren lasu teren usług edukacji teren usług gastronomii teren usług handlu detalicznego

	teren usług kultury i rozrywki teren usług nauki teren usług sportu i rekreacji teren usług turystyki teren usług zdrowia i pomocy społecznej teren zieleni naturalnej
maksymalna nadziemna intensywnosc zabudowy	0.5
maksymalny udzial powierzchni zabudowy	30%
maksymalna wysokosc zabudowy	10.0 m
minimalny udzial powierzchni biologicznie czynnej	50%
geometria	
plan	https://www.gov.pl/zagospodarowanieprzestrzenne/app/AktPlanowaniaPrzestrzennego/PL.ZIPPZP.12030/280905-POG/1POG

strefa planistyczna	PL.ZIPPZP.12030_280905-POG_1POG-44SZ_20260625T220000
identifier	https://www.gov.pl/zagospodarowanieprzestrzenne/app/StrefaPlanistyczna/PL.ZIPPZP.12030/280905-POG/1POG-44SZ/20260625T220000
przestrzen nazw	PL.ZIPPZP.12030/280905-POG
lokalny id	1POG-44SZ
wersja id	20260625T220000
poczatek wersji obiektu	2026-06-25T22:00
nazwa	strefa wielofunkcyjna z zabudową zagrodową
oznaczenie	44SZ
symbol	SZ
obowiazuje od	2026-06-26
obowiazuje do	obecnie
status	w opracowaniu https://inspire.ec.europa.eu/codelist/ProcessStepGeneralValue/elaboration
charakter ustalenia	ogólnie wiążące https://inspire.ec.europa.eu/codelist/RegulationNatureValue/generallyBinding
profil podstawowy	teren zabudowy zagrodowej teren produkcji w gospodarstwach rolnych teren akwakultury i obsługi rybactwa

	teren komunikacji teren zieleni urządzonej teren ogrodów działkowych teren infrastruktury technicznej
profil dodatkowy	teren lasu teren rolnictwa z zakazem zabudowy teren usług teren wielkotowarowej produkcji rolnej teren wód teren zieleni naturalnej
maksymalna nadziemna intensywnosc zabudowy	0.5
maksymalny udzial powierzchni zabudowy	30%
maksymalna wysokosc zabudowy	10.0 m
minimalny udzial powierzchni biologicznie czynnej	50%
geometria	
plan	https://www.gov.pl/zagospodarowanieprzestrzenne/app/AktPlanowaniaPrzestrzennego/PL.ZIPPZP.12030/280905-POG/1POG

strefa planistyczna	PL.ZIPPZP.12030_280905-POG_1POG-44SU_20260625T220000
identifier	https://www.gov.pl/zagospodarowanieprzestrzenne/app/StrefaPlanistyczna/PL.ZIPPZP.12030/280905-POG/1POG-44SU/20260625T220000
przestrzen nazw	PL.ZIPPZP.12030/280905-POG
lokalny id	1POG-44SU
wersja id	20260625T220000
poczatek wersji obiektu	2026-06-25T22:00
nazwa	strefa usługowa
oznaczenie	44SU
symbol	SU
obowiazuje od	2026-06-26
obowiazuje do	obecnie
status	w opracowaniu https://inspire.ec.europa.eu/codelist/ProcessStepGeneralValue/elaboration
charakter ustalenia	ogólnie wiążące https://inspire.ec.europa.eu/codelist/RegulationNatureValue

	/generallyBinding
profil podstawowy	teren usług teren komunikacji teren zieleni urządzonej teren ogrodów działkowych teren infrastruktury technicznej
profil dodatkowy	teren lasu teren wód teren zieleni naturalnej
maksymalna nadziemna intensywnosc zabudowy	1.5
maksymalny udzial powierzchni zabudowy	70%
maksymalna wysokosc zabudowy	14.0 m
minimalny udzial powierzchni biologicznie czynnej	20%
geometria	
plan	https://www.gov.pl/zagospodarowanieprzestrzenne/app/AktPlanowaniaPrzestrzennego/PL.ZIPPZP.12030/280905-POG/1POG

strefa planistyczna	PL.ZIPPZP.12030_280905-POG_1POG-44SR_20260625T220000
identifier	https://www.gov.pl/zagospodarowanieprzestrzenne/app/StrefaPlanistyczna/PL.ZIPPZP.12030/280905-POG/1POG-44SR/20260625T220000
przestrzen nazw	PL.ZIPPZP.12030/280905-POG
lokalny id	1POG-44SR
wersja id	20260625T220000
poczatek wersji obiektu	2026-06-25T22:00
nazwa	strefa produkcji rolniczej
oznaczenie	44SR
symbol	SR
obowiazuje od	2026-06-26
obowiazuje do	obecnie
status	w opracowaniu https://inspire.ec.europa.eu/codelist/ProcessStepGeneralValue/elaboration
charakter ustalenia	ogólnie wiążące https://inspire.ec.europa.eu/codelist/RegulationNatureValue

	/generallyBinding
profil podstawowy	teren produkcji w gospodarstwach rolnych teren wielkotowarowej produkcji rolnej teren akwakultury i obsługi rybactwa teren komunikacji teren ogrodów działkowych teren infrastruktury technicznej
profil dodatkowy	teren lasu teren rolnictwa z zakazem zabudowy teren wód teren zieleni naturalnej teren zieleni urządzonej
maksymalna nadziemna intensywnosc zabudowy	0.5
maksymalny udzial powierzchni zabudowy	20%
maksymalna wysokosc zabudowy	25.0 m
minimalny udzial powierzchni biologicznie czynnej	70%
geometria	
plan	https://www.gov.pl/zagospodarowanieprzestrzenne/app/AktPlanowaniaPrzestrzennego/PL.ZIPPZP.12030/280905-POG/1POG
strefa planistyczna	PL.ZIPPZP.12030_280905-POG_1POG-44SO_20260625T220000
identifier	https://www.gov.pl/zagospodarowanieprzestrzenne/app/StrefaPlanistyczna/PL.ZIPPZP.12030/280905-POG/1POG-44SO/20260625T220000
przestrzen nazw	PL.ZIPPZP.12030/280905-POG
lokalny id	1POG-44SO
wersja id	20260625T220000
poczatek wersji obiektu	2026-06-25T22:00
nazwa	strefa otwarta
oznaczenie	44SO
symbol	SO
obowiazuje od	2026-06-26
obowiazuje do	obecnie
status	w opracowaniu https://inspire.ec.europa.eu/codelist/ProcessStepGeneralValue/elaboration

charakter ustalenia	ogólnie wiążące https://inspire.ec.europa.eu/codelist/RegulationNatureValue/generallyBinding
profil podstawowy	teren rolnictwa z zakazem zabudowy teren lasu teren zieleni naturalnej teren wód teren komunikacji teren ogrodów działkowych teren infrastruktury technicznej
geometria	
plan	https://www.gov.pl/zagospodarowanieprzestrzenne/app/AktPlanowaniaPrzestrzennego/PL.ZIPPZP.12030/280905-POG/1POG

strefa planistyczna	PL.ZIPPZP.12030_280905-POG_1POG-44SN_20260625T220000
identifier	https://www.gov.pl/zagospodarowanieprzestrzenne/app/StrefaPlanistyczna/PL.ZIPPZP.12030/280905-POG/1POG-44SN/20260625T220000
przestrzen nazw	PL.ZIPPZP.12030/280905-POG
lokalny id	1POG-44SN
wersja id	20260625T220000
poczatek wersji obiektu	2026-06-25T22:00
nazwa	strefa zieleni i rekreacji
oznaczenie	44SN
symbol	SN
obowiazuje od	2026-06-26
obowiazuje do	obecnie
status	w opracowaniu https://inspire.ec.europa.eu/codelist/ProcessStepGeneralValue/elaboration
charakter ustalenia	ogólnie wiążące https://inspire.ec.europa.eu/codelist/RegulationNatureValue/generallyBinding
profil podstawowy	teren zieleni urządzonej teren plaży teren wód teren komunikacji teren ogrodów działkowych teren infrastruktury technicznej
profil dodatkowy	teren lasu

	teren usług edukacji teren usług gastronomii teren usług handlu detalicznego teren usług kultury i rozrywki teren usług nauki teren usług sportu i rekreacji teren usług turystyki teren usług zdrowia i pomocy społecznej teren zieleni naturalnej
maksymalna nadziemna intensywnosc zabudowy	0.1
maksymalny udzial powierzchni zabudowy	5%
maksymalna wysokosc zabudowy	5.0 m
minimalny udzial powierzchni biologicznie czynnej	50%
geometria	
plan	https://www.gov.pl/zagospodarowanieprzestrzenne/app/AktPlanowaniaPrzestrzennego/PL.ZIPPZP.12030/280905-POG/1POG
strefa planistyczna	PL.ZIPPZP.12030_280905-POG_1POG-44SJ_20260625T220000
identifier	https://www.gov.pl/zagospodarowanieprzestrzenne/app/StrefaPlanistyczna/PL.ZIPPZP.12030/280905-POG/1POG-44SJ/20260625T220000
przestrzen nazw	PL.ZIPPZP.12030/280905-POG
lokalny id	1POG-44SJ
wersja id	20260625T220000
poczatek wersji obiektu	2026-06-25T22:00
nazwa	strefa wielofunkcyjna z zabudową mieszkaniową jednorodzinną
oznaczenie	44SJ
symbol	SJ
obowiazuje od	2026-06-26
obowiazuje do	obecnie
status	w opracowaniu https://inspire.ec.europa.eu/codelist/ProcessStepGeneralValue/elaboration
charakter ustalenia	ogólnie wiążące https://inspire.ec.europa.eu/codelist/RegulationNatureValue/generallyBinding

profil podstawowy	teren zabudowy mieszkaniowej jednorodzinnej teren usług teren komunikacji teren zieleni urządzonej teren ogrodów działkowych teren infrastruktury technicznej
profil dodatkowy	teren lasu teren wód teren zieleni naturalnej
maksymalna nadziemna intensywnosc zabudowy	0.2
maksymalny udzial powierzchni zabudowy	30%
maksymalna wysokosc zabudowy	9.5 m
minimalny udzial powierzchni biologicznie czynnej	60%
geometria	
plan	https://www.gov.pl/zagospodarowanieprzestrzenne/app/AktPlanowaniaPrzestrzennego/PL.ZIPPZP.12030/280905-POG/1POG

strefa planistyczna	PL.ZIPPZP.12030_280905-POG_1POG-44SW_20260625T220000
identifier	https://www.gov.pl/zagospodarowanieprzestrzenne/app/StrefaPlanistyczna/PL.ZIPPZP.12030/280905-POG/1POG-44SW/20260625T220000
przestrzen nazw	PL.ZIPPZP.12030/280905-POG
lokalny id	1POG-44SW
wersja id	20260625T220000
poczatek wersji obiektu	2026-06-25T22:00
nazwa	strefa wielofunkcyjna z zabudową mieszkaniową wielorodzinną
oznaczenie	44SW
symbol	SW
obowiazuje od	2026-06-26
obowiazuje do	obecnie
status	w opracowaniu https://inspire.ec.europa.eu/codelist/ProcessStepGeneralValue/elaboration
charakter ustalenia	ogólnie wiążące https://inspire.ec.europa.eu/codelist/RegulationNatureValue/generallyBinding

profil podstawowy	teren zabudowy mieszkaniowej wielorodzinnej teren usług teren komunikacji teren zieleni urządzonej teren ogrodów działkowych teren infrastruktury technicznej
profil dodatkowy	teren lasu teren wód teren zabudowy mieszkaniowej jednorodzinnej teren zieleni naturalnej
maksymalna nadziemna intensywnosc zabudowy	0.5
maksymalny udzial powierzchni zabudowy	40%
maksymalna wysokosc zabudowy	10.0 m
minimalny udzial powierzchni biologicznie czynnej	50%
geometria	
plan	https://www.gov.pl/zagospodarowanieprzestrzenne/app/AktPlanowaniaPrzestrzennego/PL.ZIPPZP.12030/280905-POG/1POG

strefa planistyczna	PL.ZIPPZP.12030_280905-POG_1POG-45SZ_20260625T220000
identifier	https://www.gov.pl/zagospodarowanieprzestrzenne/app/StrefaPlanistyczna/PL.ZIPPZP.12030/280905-POG/1POG-45SZ/20260625T220000
przestrzen nazw	PL.ZIPPZP.12030/280905-POG
lokalny id	1POG-45SZ
wersja id	20260625T220000
poczatek wersji obiektu	2026-06-25T22:00
nazwa	strefa wielofunkcyjna z zabudową zagrodową
oznaczenie	45SZ
symbol	SZ
obowiazuje od	2026-06-26
obowiazuje do	obecnie
status	w opracowaniu https://inspire.ec.europa.eu/codelist/ProcessStepGeneralValue/elaboration
charakter ustalenia	ogólnie wiążące

	https://inspire.ec.europa.eu/codelist/RegulationNatureValue/generallyBinding
profil podstawowy	teren zabudowy zagrodowej teren produkcji w gospodarstwach rolnych teren akwakultury i obsługi rybactwa teren komunikacji teren zieleni urządzonej teren ogrodów działkowych teren infrastruktury technicznej
profil dodatkowy	teren lasu teren rolnictwa z zakazem zabudowy teren usług teren wielkotowarowej produkcji rolnej teren wód teren zieleni naturalnej
maksymalna nadziemna intensywnosc zabudowy	0.5
maksymalny udzial powierzchni zabudowy	30%
maksymalna wysokosc zabudowy	10.0 m
minimalny udzial powierzchni biologicznie czynnej	50%
geometria	
plan	https://www.gov.pl/zagospodarowanieprzestrzenne/app/AktPlanowaniaPrzestrzennego/PL.ZIPPZP.12030/280905-POG/1POG

strefa planistyczna	PL.ZIPPZP.12030_280905-POG_1POG-45SU_20260625T220000
identifier	https://www.gov.pl/zagospodarowanieprzestrzenne/app/StrefaPlanistyczna/PL.ZIPPZP.12030/280905-POG/1POG-45SU/20260625T220000
przestrzen nazw	PL.ZIPPZP.12030/280905-POG
lokalny id	1POG-45SU
wersja id	20260625T220000
poczatek wersji obiektu	2026-06-25T22:00
nazwa	strefa usługowa
oznaczenie	45SU
symbol	SU
obowiazuje od	2026-06-26
obowiazuje do	obecnie

status	w opracowaniu https://inspire.ec.europa.eu/codelist/ProcessStepGeneralValue/elaboration
charakter ustalenia	ogólnie wiążące https://inspire.ec.europa.eu/codelist/RegulationNatureValue/generallyBinding
profil podstawowy	teren usług teren komunikacji teren zieleni urządzonej teren ogrodów działkowych teren infrastruktury technicznej
profil dodatkowy	teren lasu teren wód teren zieleni naturalnej
maksymalna nadziemna intensywnosc zabudowy	1
maksymalny udzial powierzchni zabudowy	60%
maksymalna wysokosc zabudowy	16.0 m
minimalny udzial powierzchni biologicznie czynnej	20%
geometria	
plan	https://www.gov.pl/zagospodarowanieprzestrzenne/app/AktPlanowaniaPrzestrzennego/PL.ZIPPZP.12030/280905-POG/1POG

strefa planistyczna	PL.ZIPPZP.12030_280905-POG_1POG-45SR_20260625T220000
identifier	https://www.gov.pl/zagospodarowanieprzestrzenne/app/StrefaPlanistyczna/PL.ZIPPZP.12030/280905-POG/1POG-45SR/20260625T220000
przestrzen nazw	PL.ZIPPZP.12030/280905-POG
lokalny id	1POG-45SR
wersja id	20260625T220000
poczatek wersji obiektu	2026-06-25T22:00
nazwa	strefa produkcji rolniczej
oznaczenie	45SR
symbol	SR
obowiazuje od	2026-06-26
obowiazuje do	obecnie

status	w opracowaniu https://inspire.ec.europa.eu/codelist/ProcessStepGeneralValue/elaboration
charakter ustalenia	ogólnie wiążące https://inspire.ec.europa.eu/codelist/RegulationNatureValue/generallyBinding
profil podstawowy	teren produkcji w gospodarstwach rolnych teren wielkotowarowej produkcji rolnej teren akwakultury i obsługi rybactwa teren komunikacji teren ogrodów działkowych teren infrastruktury technicznej
profil dodatkowy	teren lasu teren rolnictwa z zakazem zabudowy teren wód teren zieleni naturalnej teren zieleni urządzonej
maksymalna nadziemna intensywnosc zabudowy	0.5
maksymalny udzial powierzchni zabudowy	30%
maksymalna wysokosc zabudowy	12.0 m
minimalny udzial powierzchni biologicznie czynnej	70%
geometria	
plan	https://www.gov.pl/zagospodarowanieprzestrzenne/app/AktPlanowaniaPrzestrzennego/PL.ZIPPZP.12030/280905-POG/1POG

strefa planistyczna	PL.ZIPPZP.12030_280905-POG_1POG-45SO_20260625T220000
identifier	https://www.gov.pl/zagospodarowanieprzestrzenne/app/StrefaPlanistyczna/PL.ZIPPZP.12030/280905-POG/1POG-45SO/20260625T220000
przestrzen nazw	PL.ZIPPZP.12030/280905-POG
lokalny id	1POG-45SO
wersja id	20260625T220000
poczatek wersji obiektu	2026-06-25T22:00
nazwa	strefa otwarta
oznaczenie	45SO
symbol	SO

obowiazuje od	2026-06-26
obowiazuje do	obecnie
status	w opracowaniu https://inspire.ec.europa.eu/codelist/ProcessStepGeneralValue/elaboration
charakter ustalenia	ogólnie wiążące https://inspire.ec.europa.eu/codelist/RegulationNatureValue/generallyBinding
profil podstawowy	teren rolnictwa z zakazem zabudowy teren lasu teren zieleni naturalnej teren wód teren komunikacji teren ogrodów działkowych teren infrastruktury technicznej
geometria	
plan	https://www.gov.pl/zagospodarowanieprzestrzenne/app/AktPlanowaniaPrzestrzennego/PL.ZIPPZP.12030/280905-POG/1POG

strefa planistyczna	PL.ZIPPZP.12030_280905-POG_1POG-45SN_20260625T220000
identifier	https://www.gov.pl/zagospodarowanieprzestrzenne/app/StrefaPlanistyczna/PL.ZIPPZP.12030/280905-POG/1POG-45SN/20260625T220000
przestrzen nazw	PL.ZIPPZP.12030/280905-POG
lokalny id	1POG-45SN
wersja id	20260625T220000
poczatek wersji obiektu	2026-06-25T22:00
nazwa	strefa zieleni i rekreacji
oznaczenie	45SN
symbol	SN
obowiazuje od	2026-06-26
obowiazuje do	obecnie
status	w opracowaniu https://inspire.ec.europa.eu/codelist/ProcessStepGeneralValue/elaboration
charakter ustalenia	ogólnie wiążące https://inspire.ec.europa.eu/codelist/RegulationNatureValue/generallyBinding
profil podstawowy	teren zieleni urządzonej

	teren plaży teren wód teren komunikacji teren ogrodów działkowych teren infrastruktury technicznej
profil dodatkowy	teren lasu teren usług edukacji teren usług gastronomii teren usług handlu detalicznego teren usług kultury i rozrywki teren usług nauki teren usług sportu i rekreacji teren usług turystyki teren usług zdrowia i pomocy społecznej teren zieleni naturalnej
maksymalna nadziemna intensywnosc zabudowy	0.1
maksymalny udzial powierzchni zabudowy	5%
maksymalna wysokosc zabudowy	5.0 m
minimalny udzial powierzchni biologicznie czynnej	50%
geometria	
plan	https://www.gov.pl/zagospodarowanieprzestrzenne/app/AktPlanowaniaPrzestrzennego/PL.ZIPPZP.12030/280905-POG/1POG
strefa planistyczna	PL.ZIPPZP.12030_280905-POG_1POG-45SW_20260625T220000
identifier	https://www.gov.pl/zagospodarowanieprzestrzenne/app/StrefaPlanistyczna/PL.ZIPPZP.12030/280905-POG/1POG-45SW/20260625T220000
przestrzen nazw	PL.ZIPPZP.12030/280905-POG
lokalny id	1POG-45SW
wersja id	20260625T220000
poczatek wersji obiektu	2026-06-25T22:00
nazwa	strefa wielofunkcyjna z zabudową mieszkaniową wielorodzinną
oznaczenie	45SW
symbol	SW
obowiazuje od	2026-06-26
obowiazuje do	obecnie

status	w opracowaniu https://inspire.ec.europa.eu/codelist/ProcessStepGeneralValue/elaboration
charakter ustalenia	ogólnie wiążące https://inspire.ec.europa.eu/codelist/RegulationNatureValue/generallyBinding
profil podstawowy	teren zabudowy mieszkaniowej wielorodzinnej teren usług teren komunikacji teren zieleni urządzonej teren ogrodów działkowych teren infrastruktury technicznej
profil dodatkowy	teren lasu teren wód teren zabudowy mieszkaniowej jednorodzinnej teren zieleni naturalnej
maksymalna nadziemna intensywnosc zabudowy	0.5
maksymalny udzial powierzchni zabudowy	30%
maksymalna wysokosc zabudowy	10.0 m
minimalny udzial powierzchni biologicznie czynnej	50%
geometria	
plan	https://www.gov.pl/zagospodarowanieprzestrzenne/app/AktPlanowaniaPrzestrzennego/PL.ZIPPZP.12030/280905-POG/1POG

strefa planistyczna	PL.ZIPPZP.12030_280905-POG_1POG-45SJ_20260625T220000
identifier	https://www.gov.pl/zagospodarowanieprzestrzenne/app/StrefaPlanistyczna/PL.ZIPPZP.12030/280905-POG/1POG-45SJ/20260625T220000
przestrzen nazw	PL.ZIPPZP.12030/280905-POG
lokalny id	1POG-45SJ
wersja id	20260625T220000
poczatek wersji obiektu	2026-06-25T22:00
nazwa	strefa wielofunkcyjna z zabudową mieszkaniową jednorodzinną
oznaczenie	45SJ
symbol	SJ
obowiazuje od	2026-06-26

obowiazuje do	obecnie
status	w opracowaniu https://inspire.ec.europa.eu/codelist/ProcessStepGeneralValue/elaboration
charakter ustalenia	ogólnie wiążące https://inspire.ec.europa.eu/codelist/RegulationNatureValue/generallyBinding
profil podstawowy	teren zabudowy mieszkaniowej jednorodzinnej teren usług teren komunikacji teren zieleni urządzonej teren ogrodów działkowych teren infrastruktury technicznej
profil dodatkowy	teren lasu teren wód teren zieleni naturalnej
maksymalna nadziemna intensywnosc zabudowy	0.2
maksymalny udzial powierzchni zabudowy	20%
maksymalna wysokosc zabudowy	9.5 m
minimalny udzial powierzchni biologicznie czynnej	70%
geometria	
plan	https://www.gov.pl/zagospodarowanieprzestrzenne/app/AktPlanowaniaPrzestrzennego/PL.ZIPPZP.12030/280905-POG/1POG

strefa planistyczna	PL.ZIPPZP.12030_280905-POG_1POG-46SZ_20260625T220000
identifier	https://www.gov.pl/zagospodarowanieprzestrzenne/app/StrefaPlanistyczna/PL.ZIPPZP.12030/280905-POG/1POG-46SZ/20260625T220000
przestrzen nazw	PL.ZIPPZP.12030/280905-POG
lokalny id	1POG-46SZ
wersja id	20260625T220000
poczatek wersji obiektu	2026-06-25T22:00
nazwa	strefa wielofunkcyjna z zabudową zagrodową
oznaczenie	46SZ
symbol	SZ
obowiazuje od	2026-06-26

obowiazuje do	obecnie
status	w opracowaniu https://inspire.ec.europa.eu/codelist/ProcessStepGeneralValue/elaboration
charakter ustalenia	ogólnie wiążące https://inspire.ec.europa.eu/codelist/RegulationNatureValue/generallyBinding
profil podstawowy	teren zabudowy zagrodowej teren produkcji w gospodarstwach rolnych teren akwakultury i obsługi rybactwa teren komunikacji teren zieleni urządzonej teren ogrodów działkowych teren infrastruktury technicznej
profil dodatkowy	teren lasu teren rolnictwa z zakazem zabudowy teren usług teren wielkotowarowej produkcji rolnej teren wód teren zieleni naturalnej
maksymalna nadziemna intensywnosc zabudowy	0.5
maksymalny udzial powierzchni zabudowy	30%
maksymalna wysokosc zabudowy	10.0 m
minimalny udzial powierzchni biologicznie czynnej	50%
geometria	
plan	https://www.gov.pl/zagospodarowanieprzestrzenne/app/AktPlanowaniaPrzestrzennego/PL.ZIPPZP.12030/280905-POG/1POG
strefa planistyczna	PL.ZIPPZP.12030_280905-POG_1POG-46SR_20260625T220000
identifier	https://www.gov.pl/zagospodarowanieprzestrzenne/app/StrefaPlanistyczna/PL.ZIPPZP.12030/280905-POG/1POG-46SR/20260625T220000
przestrzen nazw	PL.ZIPPZP.12030/280905-POG
lokalny id	1POG-46SR
wersja id	20260625T220000
poczatek wersji obiektu	2026-06-25T22:00
nazwa	strefa produkcji rolniczej

oznaczenie	46SR
symbol	SR
obowiazuje od	2026-06-26
obowiazuje do	obecnie
status	w opracowaniu https://inspire.ec.europa.eu/codelist/ProcessStepGeneralValue/elaboration
charakter ustalenia	ogólnie wiążące https://inspire.ec.europa.eu/codelist/RegulationNatureValue/generallyBinding
profil podstawowy	teren produkcji w gospodarstwach rolnych teren wielkotowarowej produkcji rolnej teren akwakultury i obsługi rybactwa teren komunikacji teren ogrodów działkowych teren infrastruktury technicznej
profil dodatkowy	teren lasu teren rolnictwa z zakazem zabudowy teren wód teren zieleni naturalnej teren zieleni urządzonej
maksymalna nadziemna intensywnosc zabudowy	0.5
maksymalny udzial powierzchni zabudowy	30%
maksymalna wysokosc zabudowy	12.0 m
minimalny udzial powierzchni biologicznie czynnej	70%
geometria	
plan	https://www.gov.pl/zagospodarowanieprzestrzenne/app/AktPlanowaniaPrzestrzennego/PL.ZIPPZP.12030/280905-POG/1POG

strefa planistyczna	PL.ZIPPZP.12030_280905-POG_1POG-46SO_20260625T220000
identifier	https://www.gov.pl/zagospodarowanieprzestrzenne/app/StrefaPlanistyczna/PL.ZIPPZP.12030/280905-POG/1POG-46SO/20260625T220000
przestrzen nazw	PL.ZIPPZP.12030/280905-POG
lokalny id	1POG-46SO
wersja id	20260625T220000

poczatek wersji obiektu	2026-06-25T22:00
nazwa	strefa otwarta
oznaczenie	46SO
symbol	SO
obowiazuje od	2026-06-26
obowiazuje do	obecnie
status	w opracowaniu https://inspire.ec.europa.eu/codelist/ProcessStepGeneralValue/elaboration
charakter ustalenia	ogólnie wiążące https://inspire.ec.europa.eu/codelist/RegulationNatureValue/generallyBinding
profil podstawowy	teren rolnictwa z zakazem zabudowy teren lasu teren zieleni naturalnej teren wód teren komunikacji teren ogrodów działkowych teren infrastruktury technicznej
geometria	
plan	https://www.gov.pl/zagospodarowanieprzestrzenne/app/AktPlanowaniaPrzestrzennego/PL.ZIPPZP.12030/280905-POG/1POG

strefa planistyczna	PL.ZIPPZP.12030_280905-POG_1POG-46SU_20260625T220000
identifier	https://www.gov.pl/zagospodarowanieprzestrzenne/app/StrefaPlanistyczna/PL.ZIPPZP.12030/280905-POG/1POG-46SU/20260625T220000
przestrzen nazw	PL.ZIPPZP.12030/280905-POG
lokalny id	1POG-46SU
wersja id	20260625T220000
poczatek wersji obiektu	2026-06-25T22:00
nazwa	strefa usługowa
oznaczenie	46SU
symbol	SU
obowiazuje od	2026-06-26
obowiazuje do	obecnie
status	w opracowaniu https://inspire.ec.europa.eu/codelist/ProcessStepGeneralValue

	/elaboration
charakter ustalenia	ogólnie wiążące https://inspire.ec.europa.eu/codelist/RegulationNatureValue/generallyBinding
profil podstawowy	teren usług teren komunikacji teren zieleni urządzonej teren ogrodów działkowych teren infrastruktury technicznej
profil dodatkowy	teren lasu teren wód teren zieleni naturalnej
maksymalna nadziemna intensywnosc zabudowy	1.5
maksymalny udzial powierzchni zabudowy	70%
maksymalna wysokosc zabudowy	15.0 m
minimalny udzial powierzchni biologicznie czynnej	30%
geometria	
plan	https://www.gov.pl/zagospodarowanieprzestrzenne/app/AktPlanowaniaPrzestrzennego/PL.ZIPPZP.12030/280905-POG/1POG

strefa planistyczna	PL.ZIPPZP.12030_280905-POG_1POG-46SN_20260625T220000
identifier	https://www.gov.pl/zagospodarowanieprzestrzenne/app/StrefaPlanistyczna/PL.ZIPPZP.12030/280905-POG/1POG-46SN/20260625T220000
przestrzen nazw	PL.ZIPPZP.12030/280905-POG
lokalny id	1POG-46SN
wersja id	20260625T220000
poczatek wersji obiektu	2026-06-25T22:00
nazwa	strefa zieleni i rekreacji
oznaczenie	46SN
symbol	SN
obowiazuje od	2026-06-26
obowiazuje do	obecnie
status	w opracowaniu https://inspire.ec.europa.eu/codelist/ProcessStepGeneralValue

	/elaboration
charakter ustalenia	ogólnie wiążące https://inspire.ec.europa.eu/codelist/RegulationNatureValue/generallyBinding
profil podstawowy	teren zieleni urządzonej teren plaży teren wód teren komunikacji teren ogrodów działkowych teren infrastruktury technicznej
profil dodatkowy	teren lasu teren usług edukacji teren usług gastronomii teren usług handlu detalicznego teren usług kultury i rozrywki teren usług nauki teren usług sportu i rekreacji teren usług turystyki teren usług zdrowia i pomocy społecznej teren zieleni naturalnej
maksymalna nadziemna intensywnosc zabudowy	0.2
maksymalny udzial powierzchni zabudowy	10%
maksymalna wysokosc zabudowy	10.6 m
minimalny udzial powierzchni biologicznie czynnej	80%
geometria	
plan	https://www.gov.pl/zagospodarowanieprzestrzenne/app/AktPlanowaniaPrzestrzennego/PL.ZIPPZP.12030/280905-POG/1POG

strefa planistyczna	PL.ZIPPZP.12030_280905-POG_1POG-46SJ_20260625T220000
identifier	https://www.gov.pl/zagospodarowanieprzestrzenne/app/StrefaPlanistyczna/PL.ZIPPZP.12030/280905-POG/1POG-46SJ/20260625T220000
przestrzen nazw	PL.ZIPPZP.12030/280905-POG
lokalny id	1POG-46SJ
wersja id	20260625T220000
poczatek wersji obiektu	2026-06-25T22:00
nazwa	strefa wielofunkcyjna z zabudową mieszkaniową jednorodzinną

oznaczenie	46SJ
symbol	SJ
obowiazuje od	2026-06-26
obowiazuje do	obecnie
status	w opracowaniu https://inspire.ec.europa.eu/codelist/ProcessStepGeneralValue/elaboration
charakter ustalenia	ogólnie wiążące https://inspire.ec.europa.eu/codelist/RegulationNatureValue/generallyBinding
profil podstawowy	teren zabudowy mieszkaniowej jednorodzinnej teren usług teren komunikacji teren zieleni urządzonej teren ogrodów działkowych teren infrastruktury technicznej
profil dodatkowy	teren lasu teren wód teren zieleni naturalnej
maksymalna nadziemna intensywnosc zabudowy	0.2
maksymalny udzial powierzchni zabudowy	40%
maksymalna wysokosc zabudowy	10.5 m
minimalny udzial powierzchni biologicznie czynnej	50%
geometria	
plan	https://www.gov.pl/zagospodarowanieprzestrzenne/app/AktPlanowaniaPrzestrzennego/PL.ZIPPZP.12030/280905-POG/1POG

strefa planistyczna	PL.ZIPPZP.12030_280905-POG_1POG-46SW_20260625T220000
identifier	https://www.gov.pl/zagospodarowanieprzestrzenne/app/StrefaPlanistyczna/PL.ZIPPZP.12030/280905-POG/1POG-46SW/20260625T220000
przestrzen nazw	PL.ZIPPZP.12030/280905-POG
lokalny id	1POG-46SW
wersja id	20260625T220000
poczatek wersji obiektu	2026-06-25T22:00
nazwa	strefa wielofunkcyjna z zabudową mieszkaniową wielorodzinną

oznaczenie	46SW
symbol	SW
obowiazuje od	2026-06-26
obowiazuje do	obecnie
status	w opracowaniu https://inspire.ec.europa.eu/codelist/ProcessStepGeneralValue/elaboration
charakter ustalenia	ogólnie wiążące https://inspire.ec.europa.eu/codelist/RegulationNatureValue/generallyBinding
profil podstawowy	teren zabudowy mieszkaniowej wielorodzinnej teren usług teren komunikacji teren zieleni urządzonej teren ogrodów działkowych teren infrastruktury technicznej
profil dodatkowy	teren lasu teren wód teren zabudowy mieszkaniowej jednorodzinnej teren zieleni naturalnej
maksymalna nadziemna intensywnosc zabudowy	0.6
maksymalny udzial powierzchni zabudowy	30%
maksymalna wysokosc zabudowy	11.0 m
minimalny udzial powierzchni biologicznie czynnej	50%
geometria	
plan	https://www.gov.pl/zagospodarowanieprzestrzenne/app/AktPlanowaniaPrzestrzennego/PL.ZIPPZP.12030/280905-POG/1POG

strefa planistyczna	PL.ZIPPZP.12030_280905-POG_1POG-47SR_20260625T220000
identifier	https://www.gov.pl/zagospodarowanieprzestrzenne/app/StrefaPlanistyczna/PL.ZIPPZP.12030/280905-POG/1POG-47SR/20260625T220000
przestrzen nazw	PL.ZIPPZP.12030/280905-POG
lokalny id	1POG-47SR
wersja id	20260625T220000
poczatek wersji obiektu	2026-06-25T22:00

nazwa	strefa produkcji rolniczej
oznaczenie	47SR
symbol	SR
obowiazuje od	2026-06-26
obowiazuje do	obecnie
status	w opracowaniu https://inspire.ec.europa.eu/codelist/ProcessStepGeneralValue/elaboration
charakter ustalenia	ogólnie wiążące https://inspire.ec.europa.eu/codelist/RegulationNatureValue/generallyBinding
profil podstawowy	teren produkcji w gospodarstwach rolnych teren wielkotowarowej produkcji rolnej teren akwakultury i obsługi rybactwa teren komunikacji teren ogrodów działkowych teren infrastruktury technicznej
profil dodatkowy	teren lasu teren rolnictwa z zakazem zabudowy teren wód teren zieleni naturalnej teren zieleni urządzonej
maksymalna nadziemna intensywnosc zabudowy	0.5
maksymalny udzial powierzchni zabudowy	30%
maksymalna wysokosc zabudowy	12.0 m
minimalny udzial powierzchni biologicznie czynnej	70%
geometria	
plan	https://www.gov.pl/zagospodarowanieprzestrzenne/app/AktPlanowaniaPrzestrzennego/PL.ZIPPZP.12030/280905-POG/1POG

strefa planistyczna	PL.ZIPPZP.12030_280905-POG_1POG-47SO_20260625T220000
identifier	https://www.gov.pl/zagospodarowanieprzestrzenne/app/StrefaPlanistyczna/PL.ZIPPZP.12030/280905-POG/1POG-47SO/20260625T220000
przestrzen nazw	PL.ZIPPZP.12030/280905-POG
lokalny id	1POG-47SO

wersja id	20260625T220000
poczatek wersji obiektu	2026-06-25T22:00
nazwa	strefa otwarta
oznaczenie	47SO
symbol	SO
obowiazuje od	2026-06-26
obowiazuje do	obecnie
status	w opracowaniu https://inspire.ec.europa.eu/codelist/ProcessStepGeneralValue/elaboration
charakter ustalenia	ogólnie wiążące https://inspire.ec.europa.eu/codelist/RegulationNatureValue/generallyBinding
profil podstawowy	teren rolnictwa z zakazem zabudowy teren lasu teren zieleni naturalnej teren wód teren komunikacji teren ogrodów działkowych teren infrastruktury technicznej
geometria	
plan	https://www.gov.pl/zagospodarowanieprzestrzenne/app/AktPlanowaniaPrzestrzennego/PL.ZIPPZP.12030/280905-POG/1POG

strefa planistyczna	PL.ZIPPZP.12030_280905-POG_1POG-47SU_20260625T220000
identifier	https://www.gov.pl/zagospodarowanieprzestrzenne/app/StrefaPlanistyczna/PL.ZIPPZP.12030/280905-POG/1POG-47SU/20260625T220000
przestrzen nazw	PL.ZIPPZP.12030/280905-POG
lokalny id	1POG-47SU
wersja id	20260625T220000
poczatek wersji obiektu	2026-06-25T22:00
nazwa	strefa usługowa
oznaczenie	47SU
symbol	SU
obowiazuje od	2026-06-26
obowiazuje do	obecnie

status	w opracowaniu https://inspire.ec.europa.eu/codelist/ProcessStepGeneralValue/elaboration
charakter ustalenia	ogólnie wiążące https://inspire.ec.europa.eu/codelist/RegulationNatureValue/generallyBinding
profil podstawowy	teren usług teren komunikacji teren zieleni urządzonej teren ogrodów działkowych teren infrastruktury technicznej
profil dodatkowy	teren lasu teren wód teren zieleni naturalnej
maksymalna nadziemna intensywnosc zabudowy	0.6
maksymalny udzial powierzchni zabudowy	30%
maksymalna wysokosc zabudowy	12.0 m
minimalny udzial powierzchni biologicznie czynnej	50%
geometria	
plan	https://www.gov.pl/zagospodarowanieprzestrzenne/app/AktPlanowaniaPrzestrzennego/PL.ZIPPZP.12030/280905-POG/1POG

strefa planistyczna	PL.ZIPPZP.12030_280905-POG_1POG-47SN_20260625T220000
identifier	https://www.gov.pl/zagospodarowanieprzestrzenne/app/StrefaPlanistyczna/PL.ZIPPZP.12030/280905-POG/1POG-47SN/20260625T220000
przestrzen nazw	PL.ZIPPZP.12030/280905-POG
lokalny id	1POG-47SN
wersja id	20260625T220000
poczatek wersji obiektu	2026-06-25T22:00
nazwa	strefa zieleni i rekreacji
oznaczenie	47SN
symbol	SN
obowiazuje od	2026-06-26
obowiazuje do	obecnie

status	w opracowaniu https://inspire.ec.europa.eu/codelist/ProcessStepGeneralValue/elaboration
charakter ustalenia	ogólnie wiążące https://inspire.ec.europa.eu/codelist/RegulationNatureValue/generallyBinding
profil podstawowy	teren zieleni urządzonej teren plaży teren wód teren komunikacji teren ogrodów działkowych teren infrastruktury technicznej
profil dodatkowy	teren lasu teren usług edukacji teren usług gastronomii teren usług handlu detalicznego teren usług kultury i rozrywki teren usług nauki teren usług sportu i rekreacji teren usług turystyki teren usług zdrowia i pomocy społecznej teren zieleni naturalnej
maksymalna nadziemna intensywnosc zabudowy	0.2
maksymalny udzial powierzchni zabudowy	10%
maksymalna wysokosc zabudowy	10.6 m
minimalny udzial powierzchni biologicznie czynnej	80%
geometria	
plan	https://www.gov.pl/zagospodarowanieprzestrzenne/app/AktPlanowaniaPrzestrzennego/PL.ZIPPZP.12030/280905-POG/1POG

strefa planistyczna	PL.ZIPPZP.12030_280905-POG_1POG-47SZ_20260625T220000
identifier	https://www.gov.pl/zagospodarowanieprzestrzenne/app/StrefaPlanistyczna/PL.ZIPPZP.12030/280905-POG/1POG-47SZ/20260625T220000
przestrzen nazw	PL.ZIPPZP.12030/280905-POG
lokalny id	1POG-47SZ
wersja id	20260625T220000
poczatek wersji obiektu	2026-06-25T22:00

nazwa	strefa wielofunkcyjna z zabudową zagrodową
oznaczenie	47SZ
symbol	SZ
obowiazuje od	2026-06-26
obowiazuje do	obecnie
status	w opracowaniu https://inspire.ec.europa.eu/codelist/ProcessStepGeneralValue/elaboration
charakter ustalenia	ogólnie wiążące https://inspire.ec.europa.eu/codelist/RegulationNatureValue/generallyBinding
profil podstawowy	teren zabudowy zagrodowej teren produkcji w gospodarstwach rolnych teren akwakultury i obsługi rybactwa teren komunikacji teren zieleni urządzonej teren ogrodów działkowych teren infrastruktury technicznej
profil dodatkowy	teren lasu teren rolnictwa z zakazem zabudowy teren usług teren wielkotowarowej produkcji rolnej teren wód teren zieleni naturalnej
maksymalna nadziemna intensywnosc zabudowy	0.5
maksymalny udzial powierzchni zabudowy	30%
maksymalna wysokosc zabudowy	10.0 m
minimalny udzial powierzchni biologicznie czynnej	50%
geometria	
plan	https://www.gov.pl/zagospodarowanieprzestrzenne/app/AktPlanowaniaPrzestrzennego/PL.ZIPPZP.12030/280905-POG/1POG

strefa planistyczna	PL.ZIPPZP.12030_280905-POG_1POG-47SW_20260625T220000
identifier	https://www.gov.pl/zagospodarowanieprzestrzenne/app/StrefaPlanistyczna/PL.ZIPPZP.12030/280905-POG/1POG-47SW/20260625T220000
przestrzen nazw	PL.ZIPPZP.12030/280905-POG

lokalny id	1POG-47SW
wersja id	20260625T220000
poczatek wersji obiektu	2026-06-25T22:00
nazwa	strefa wielofunkcyjna z zabudową mieszkaniową wielorodzinną
oznaczenie	47SW
symbol	SW
obowiazuje od	2026-06-26
obowiazuje do	obecnie
status	w opracowaniu https://inspire.ec.europa.eu/codelist/ProcessStepGeneralValue/elaboration
charakter ustalenia	ogólnie wiążące https://inspire.ec.europa.eu/codelist/RegulationNatureValue/generallyBinding
profil podstawowy	teren zabudowy mieszkaniowej wielorodzinnej teren usług teren komunikacji teren zieleni urządzonej teren ogrodów działkowych teren infrastruktury technicznej
profil dodatkowy	teren lasu teren wód teren zabudowy mieszkaniowej jednorodzinnej teren zieleni naturalnej
maksymalna nadziemna intensywnosc zabudowy	0.5
maksymalny udzial powierzchni zabudowy	40%
maksymalna wysokosc zabudowy	10.0 m
minimalny udzial powierzchni biologicznie czynnej	50%
geometria	
plan	https://www.gov.pl/zagospodarowanieprzestrzenne/app/AktPlanowaniaPrzestrzennego/PL.ZIPPZP.12030/280905-POG/1POG

strefa planistyczna	PL.ZIPPZP.12030_280905-POG_1POG-47SJ_20260625T220000
identifier	https://www.gov.pl/zagospodarowanieprzestrzenne/app/StrefaPlanistyczna/PL.ZIPPZP.12030/280905-POG/1POG-47SJ/20260625T220000

przestrzen nazw	PL.ZIPPZP.12030/280905-POG
lokalny id	1POG-47SJ
wersja id	20260625T220000
poczatek wersji obiektu	2026-06-25T22:00
nazwa	strefa wielofunkcyjna z zabudową mieszkaniową jednorodzinną
oznaczenie	47SJ
symbol	SJ
obowiazuje od	2026-06-26
obowiazuje do	obecnie
status	w opracowaniu https://inspire.ec.europa.eu/codelist/ProcessStepGeneralValue/elaboration
charakter ustalenia	ogólnie wiążące https://inspire.ec.europa.eu/codelist/RegulationNatureValue/generallyBinding
profil podstawowy	teren zabudowy mieszkaniowej jednorodzinnej teren usług teren komunikacji teren zieleni urządzonej teren ogrodów działkowych teren infrastruktury technicznej
profil dodatkowy	teren lasu teren wód teren zieleni naturalnej
maksymalna nadziemna intensywnosc zabudowy	0.5
maksymalny udzial powierzchni zabudowy	30%
maksymalna wysokosc zabudowy	10.0 m
minimalny udzial powierzchni biologicznie czynnej	50%
geometria	
plan	https://www.gov.pl/zagospodarowanieprzestrzenne/app/AktPlanowaniaPrzestrzennego/PL.ZIPPZP.12030/280905-POG/1POG
strefa planistyczna	PL.ZIPPZP.12030_280905-POG_1POG-48SZ_20260625T220000
identifier	https://www.gov.pl/zagospodarowanieprzestrzenne/app/StrefaPlanistyczna/PL.ZIPPZP.12030/280905-POG/1POG-48SZ/20260625T220000

przestrzen nazw	PL.ZIPPZP.12030/280905-POG
lokalny id	1POG-48SZ
wersja id	20260625T220000
poczatek wersji obiektu	2026-06-25T22:00
nazwa	strefa wielofunkcyjna z zabudową zagrodową
oznaczenie	48SZ
symbol	SZ
obowiazuje od	2026-06-26
obowiazuje do	obecnie
status	w opracowaniu https://inspire.ec.europa.eu/codelist/ProcessStepGeneralValue/elaboration
charakter ustalenia	ogólnie wiążące https://inspire.ec.europa.eu/codelist/RegulationNatureValue/generallyBinding
profil podstawowy	teren zabudowy zagrodowej teren produkcji w gospodarstwach rolnych teren akwakultury i obsługi rybactwa teren komunikacji teren zieleni urządzonej teren ogrodów działkowych teren infrastruktury technicznej
profil dodatkowy	teren lasu teren rolnictwa z zakazem zabudowy teren usług teren wielkotowarowej produkcji rolnej teren wód teren zieleni naturalnej
maksymalna nadziemna intensywnosc zabudowy	0.5
maksymalny udzial powierzchni zabudowy	30%
maksymalna wysokosc zabudowy	10.0 m
minimalny udzial powierzchni biologicznie czynnej	50%
geometria	
plan	https://www.gov.pl/zagospodarowanieprzestrzenne/app/AktPlanowaniaPrzestrzennego/PL.ZIPPZP.12030/280905-POG/1POG

strefa planistyczna	PL.ZIPPZP.12030_280905-POG_1POG-48SU_20260625T220000
identifier	https://www.gov.pl/zagospodarowanieprzestrzenne/app/StrefaPlanistyczna/PL.ZIPPZP.12030/280905-POG/1POG-48SU/20260625T220000
przestrzen nazw	PL.ZIPPZP.12030/280905-POG
lokalny id	1POG-48SU
wersja id	20260625T220000
poczatek wersji obiektu	2026-06-25T22:00
nazwa	strefa usługowa
oznaczenie	48SU
symbol	SU
obowiazuje od	2026-06-26
obowiazuje do	obecnie
status	w opracowaniu https://inspire.ec.europa.eu/codelist/ProcessStepGeneralValue/elaboration
charakter ustalenia	ogólnie wiążące https://inspire.ec.europa.eu/codelist/RegulationNatureValue/generallyBinding
profil podstawowy	teren usług teren komunikacji teren zieleni urządzonej teren ogrodów działkowych teren infrastruktury technicznej
profil dodatkowy	teren lasu teren wód teren zieleni naturalnej
maksymalna nadziemna intensywnosc zabudowy	1
maksymalny udzial powierzchni zabudowy	50%
maksymalna wysokosc zabudowy	16.0 m
minimalny udzial powierzchni biologicznie czynnej	20%
geometria	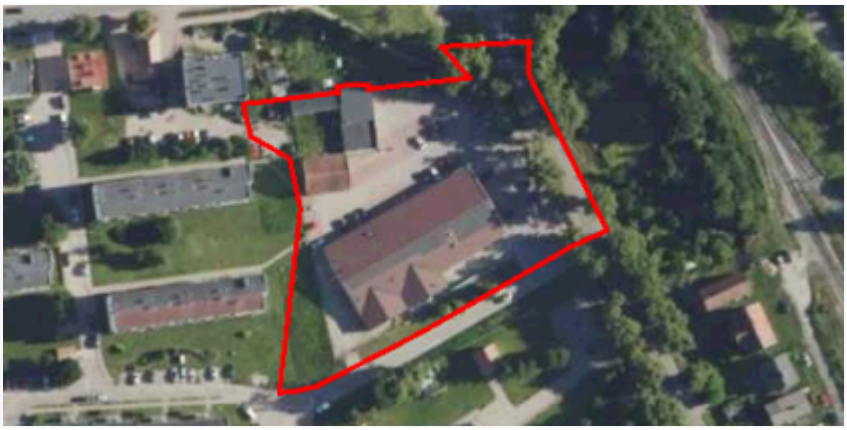
plan	https://www.gov.pl/zagospodarowanieprzestrzenne/app/AktPlanowaniaPrzestrzennego/PL.ZIPPZP.12030/280905-POG/1POG

strefa planistyczna	PL.ZIPPZP.12030_280905-POG_1POG-48SR_20260625T220000
identifier	https://www.gov.pl/zagospodarowanieprzestrzenne/app/StrefaPlanistyczna/PL.ZIPPZP.12030/280905-POG/1POG-48SR/20260625T220000
przestrzen nazw	PL.ZIPPZP.12030/280905-POG
lokalny id	1POG-48SR
wersja id	20260625T220000
poczatek wersji obiektu	2026-06-25T22:00
nazwa	strefa produkcji rolniczej
oznaczenie	48SR
symbol	SR
obowiazuje od	2026-06-26
obowiazuje do	obecnie
status	w opracowaniu https://inspire.ec.europa.eu/codelist/ProcessStepGeneralValue/elaboration
charakter ustalenia	ogólnie wiążące https://inspire.ec.europa.eu/codelist/RegulationNatureValue/generallyBinding
profil podstawowy	teren produkcji w gospodarstwach rolnych teren wielkotowarowej produkcji rolnej teren akwakultury i obsługi rybactwa teren komunikacji teren ogrodów działkowych teren infrastruktury technicznej
profil dodatkowy	teren lasu teren rolnictwa z zakazem zabudowy teren wód teren zieleni naturalnej teren zieleni urządzonej
maksymalna nadziemna intensywnosc zabudowy	0.3
maksymalny udzial powierzchni zabudowy	30%
maksymalna wysokosc zabudowy	11.0 m
minimalny udzial powierzchni biologicznie czynnej	70%
geometria	

plan	https://www.gov.pl/zagospodarowanieprzestrzenne/app/AktPlanowaniaPrzestrzennego/PL.ZIPPZP.12030/280905-POG/1POG

strefa planistyczna	PL.ZIPPZP.12030_280905-POG_1POG-48SO_20260625T220000
identifier	https://www.gov.pl/zagospodarowanieprzestrzenne/app/StrefaPlanistyczna/PL.ZIPPZP.12030/280905-POG/1POG-48SO/20260625T220000
przestrzen nazw	PL.ZIPPZP.12030/280905-POG
lokalny id	1POG-48SO
wersja id	20260625T220000
poczatek wersji obiektu	2026-06-25T22:00
nazwa	strefa otwarta
oznaczenie	48SO
symbol	SO
obowiazuje od	2026-06-26
obowiazuje do	obecnie
status	w opracowaniu https://inspire.ec.europa.eu/codelist/ProcessStepGeneralValue/elaboration
charakter ustalenia	ogólnie wiążące https://inspire.ec.europa.eu/codelist/RegulationNatureValue/generallyBinding
profil podstawowy	teren rolnictwa z zakazem zabudowy teren lasu teren zieleni naturalnej teren wód teren komunikacji teren ogrodów działkowych teren infrastruktury technicznej
geometria	
plan	https://www.gov.pl/zagospodarowanieprzestrzenne/app/AktPlanowaniaPrzestrzennego/PL.ZIPPZP.12030/280905-POG/1POG

strefa planistyczna	PL.ZIPPZP.12030_280905-POG_1POG-48SN_20260625T220000
identifier	https://www.gov.pl/zagospodarowanieprzestrzenne/app/StrefaPlanistyczna/PL.ZIPPZP.12030/280905-POG/1POG-48SN/20260625T220000
przestrzen nazw	PL.ZIPPZP.12030/280905-POG
lokalny id	1POG-48SN

wersja id	20260625T220000
poczatek wersji obiektu	2026-06-25T22:00
nazwa	strefa zieleni i rekreacji
oznaczenie	48SN
symbol	SN
obowiazuje od	2026-06-26
obowiazuje do	obecnie
status	w opracowaniu https://inspire.ec.europa.eu/codelist/ProcessStepGeneralValue/elaboration
charakter ustalenia	ogólnie wiążące https://inspire.ec.europa.eu/codelist/RegulationNatureValue/generallyBinding
profil podstawowy	teren zieleni urządzonej teren plaży teren wód teren komunikacji teren ogrodów działkowych teren infrastruktury technicznej
profil dodatkowy	teren lasu teren usług edukacji teren usług gastronomii teren usług handlu detalicznego teren usług kultury i rozrywki teren usług nauki teren usług sportu i rekreacji teren usług turystyki teren usług zdrowia i pomocy społecznej teren zieleni naturalnej
maksymalna nadziemna intensywnosc zabudowy	0.2
maksymalny udzial powierzchni zabudowy	10%
maksymalna wysokosc zabudowy	10.6 m
minimalny udzial powierzchni biologicznie czynnej	80%
geometria	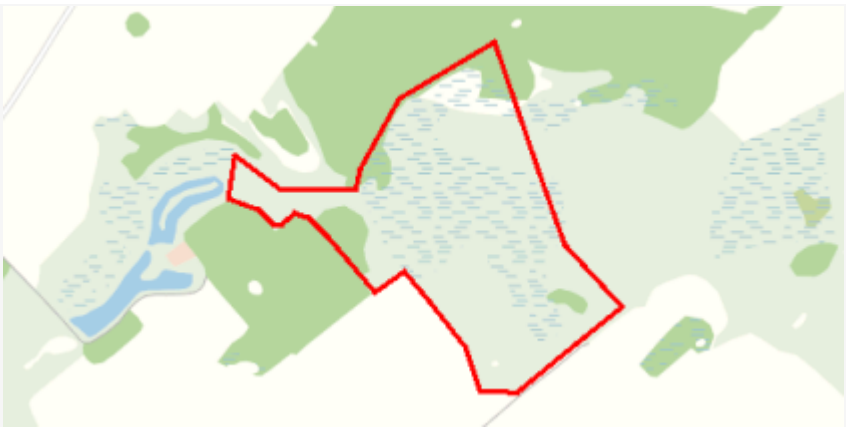
plan	https://www.gov.pl/zagospodarowanieprzestrzenne/app/AktPlanowaniaPrzestrzennego/PL.ZIPPZP.12030/280905-POG/1POG

strefa planistyczna	PL.ZIPPZP.12030_280905-POG_1POG-48SJ_20260625T220000
identifier	https://www.gov.pl/zagospodarowanieprzestrzenne/app/StrefaPlanistyczna/PL.ZIPPZP.12030/280905-POG/1POG-48SJ/20260625T220000
przestrzen nazw	PL.ZIPPZP.12030/280905-POG
lokalny id	1POG-48SJ
wersja id	20260625T220000
poczatek wersji obiektu	2026-06-25T22:00
nazwa	strefa wielofunkcyjna z zabudową mieszkaniową jednorodzinną
oznaczenie	48SJ
symbol	SJ
obowiazuje od	2026-06-26
obowiazuje do	obecnie
status	w opracowaniu https://inspire.ec.europa.eu/codelist/ProcessStepGeneralValue/elaboration
charakter ustalenia	ogólnie wiążące https://inspire.ec.europa.eu/codelist/RegulationNatureValue/generallyBinding
profil podstawowy	teren zabudowy mieszkaniowej jednorodzinnej teren usług teren komunikacji teren zieleni urządzonej teren ogrodów działkowych teren infrastruktury technicznej
profil dodatkowy	teren lasu teren wód teren zieleni naturalnej
maksymalna nadziemna intensywnosc zabudowy	0.5
maksymalny udzial powierzchni zabudowy	30%
maksymalna wysokosc zabudowy	10.0 m
minimalny udzial powierzchni biologicznie czynnej	50%
geometria	
plan	https://www.gov.pl/zagospodarowanieprzestrzenne/app/AktPlanowaniaPrzestrzennego/PL.ZIPPZP.12030/280905-POG/1POG

strefa planistyczna	PL.ZIPPZP.12030_280905-POG_1POG-48SW_20260625T220000
identifier	https://www.gov.pl/zagospodarowanieprzestrzenne/app/StrefaPlanistyczna/PL.ZIPPZP.12030/280905-POG/1POG-48SW/20260625T220000
przestrzen nazw	PL.ZIPPZP.12030/280905-POG
lokalny id	1POG-48SW
wersja id	20260625T220000
poczatek wersji obiektu	2026-06-25T22:00
nazwa	strefa wielofunkcyjna z zabudową mieszkaniową wielorodzinną
oznaczenie	48SW
symbol	SW
obowiazuje od	2026-06-26
obowiazuje do	obecnie
status	w opracowaniu https://inspire.ec.europa.eu/codelist/ProcessStepGeneralValue/elaboration
charakter ustalenia	ogólnie wiążące https://inspire.ec.europa.eu/codelist/RegulationNatureValue/generallyBinding
profil podstawowy	teren zabudowy mieszkaniowej wielorodzinnej teren usług teren komunikacji teren zieleni urządzonej teren ogrodów działkowych teren infrastruktury technicznej
profil dodatkowy	teren lasu teren wód teren zabudowy mieszkaniowej jednorodzinnej teren zieleni naturalnej
maksymalna nadziemna intensywnosc zabudowy	3
maksymalny udzial powierzchni zabudowy	50%
maksymalna wysokosc zabudowy	16.0 m
minimalny udzial powierzchni biologicznie czynnej	30%
geometria	
plan	https://www.gov.pl/zagospodarowanieprzestrzenne/app

	/AktPlanowaniaPrzestrzennego/PL.ZIPPZP.12030/280905-POG/1POG
strefa planistyczna	PL.ZIPPZP.12030_280905-POG_1POG-49SR_20260625T220000
identifier	https://www.gov.pl/zagospodarowanieprzestrzenne/app/StrefaPlanistyczna/PL.ZIPPZP.12030/280905-POG/1POG-49SR/20260625T220000
przestrzen nazw	PL.ZIPPZP.12030/280905-POG
lokalny id	1POG-49SR
wersja id	20260625T220000
poczatek wersji obiektu	2026-06-25T22:00
nazwa	strefa produkcji rolniczej
oznaczenie	49SR
symbol	SR
obowiazuje od	2026-06-26
obowiazuje do	obecnie
status	w opracowaniu https://inspire.ec.europa.eu/codelist/ProcessStepGeneralValue/elaboration
charakter ustalenia	ogólnie wiążące https://inspire.ec.europa.eu/codelist/RegulationNatureValue/generallyBinding
profil podstawowy	teren produkcji w gospodarstwach rolnych teren wielkotowarowej produkcji rolnej teren akwakultury i obsługi rybactwa teren komunikacji teren ogrodów działkowych teren infrastruktury technicznej
profil dodatkowy	teren lasu teren rolnictwa z zakazem zabudowy teren wód teren zieleni naturalnej teren zieleni urządzonej
maksymalna nadziemna intensywnosc zabudowy	0.3
maksymalny udzial powierzchni zabudowy	30%
maksymalna wysokosc zabudowy	11.0 m
minimalny udzial powierzchni biologicznie czynnej	70%
geometria	

plan	https://www.gov.pl/zagospodarowanieprzestrzenne/app/AktPlanowaniaPrzestrzennego/PL.ZIPPZP.12030/280905-POG/1POG

strefa planistyczna	PL.ZIPPZP.12030_280905-POG_1POG-49SO_20260625T220000
identifier	https://www.gov.pl/zagospodarowanieprzestrzenne/app/StrefaPlanistyczna/PL.ZIPPZP.12030/280905-POG/1POG-49SO/20260625T220000
przestrzen nazw	PL.ZIPPZP.12030/280905-POG
lokalny id	1POG-49SO
wersja id	20260625T220000
poczatek wersji obiektu	2026-06-25T22:00
nazwa	strefa otwarta
oznaczenie	49SO
symbol	SO
obowiazuje od	2026-06-26
obowiazuje do	obecnie
status	w opracowaniu https://inspire.ec.europa.eu/codelist/ProcessStepGeneralValue/elaboration
charakter ustalenia	ogólnie wiążące https://inspire.ec.europa.eu/codelist/RegulationNatureValue/generallyBinding
profil podstawowy	teren rolnictwa z zakazem zabudowy teren lasu teren zieleni naturalnej teren wód teren komunikacji teren ogrodów działkowych teren infrastruktury technicznej
geometria	

plan	https://www.gov.pl/zagospodarowanieprzestrzenne/app/AktPlanowaniaPrzestrzennego/PL.ZIPPZP.12030/280905-POG/1POG

strefa planistyczna	PL.ZIPPZP.12030_280905-POG_1POG-49SU_20260625T220000
identifier	https://www.gov.pl/zagospodarowanieprzestrzenne/app/StrefaPlanistyczna/PL.ZIPPZP.12030/280905-POG/1POG-49SU/20260625T220000
przestrzen nazw	PL.ZIPPZP.12030/280905-POG
lokalny id	1POG-49SU
wersja id	20260625T220000
poczatek wersji obiektu	2026-06-25T22:00
nazwa	strefa usługowa
oznaczenie	49SU
symbol	SU
obowiazuje od	2026-06-26
obowiazuje do	obecnie
status	w opracowaniu https://inspire.ec.europa.eu/codelist/ProcessStepGeneralValue/elaboration
charakter ustalenia	ogólnie wiążące https://inspire.ec.europa.eu/codelist/RegulationNatureValue/generallyBinding
profil podstawowy	teren usług teren komunikacji teren zieleni urządzonej teren ogrodów działkowych teren infrastruktury technicznej
profil dodatkowy	teren lasu teren wód teren zieleni naturalnej
maksymalna nadziemna intensywnosc zabudowy	0.6
maksymalny udzial powierzchni zabudowy	30%
maksymalna wysokosc zabudowy	12.0 m
minimalny udzial powierzchni biologicznie czynnej	50%

geometria	
plan	https://www.gov.pl/zagospodarowanieprzestrzenne/app/AktPlanowaniaPrzestrzennego/PL.ZIPPZP.12030/280905-POG/1POG
strefa planistyczna	PL.ZIPPZP.12030_280905-POG_1POG-49SJ_20260625T220000
identifier	https://www.gov.pl/zagospodarowanieprzestrzenne/app/StrefaPlanistyczna/PL.ZIPPZP.12030/280905-POG/1POG-49SJ/20260625T220000
przestrzen nazw	PL.ZIPPZP.12030/280905-POG
lokalny id	1POG-49SJ
wersja id	20260625T220000
poczatek wersji obiektu	2026-06-25T22:00
nazwa	strefa wielofunkcyjna z zabudową mieszkaniową jednorodzinną
oznaczenie	49SJ
symbol	SJ
obowiazuje od	2026-06-26
obowiazuje do	obecnie
status	w opracowaniu https://inspire.ec.europa.eu/codelist/ProcessStepGeneralValue/elaboration
charakter ustalenia	ogólnie wiążące https://inspire.ec.europa.eu/codelist/RegulationNatureValue/generallyBinding
profil podstawowy	teren zabudowy mieszkaniowej jednorodzinnej teren usług teren komunikacji teren zieleni urządzonej teren ogrodów działkowych teren infrastruktury technicznej
profil dodatkowy	teren lasu teren wód teren zieleni naturalnej
maksymalna nadziemna intensywnosc zabudowy	0.6
maksymalny udzial powierzchni zabudowy	25%
maksymalna wysokosc zabudowy	10.5 m
minimalny udzial powierzchni biologicznie czynnej	60%

geometria	
plan	https://www.gov.pl/zagospodarowanieprzestrzenne/app/AktPlanowaniaPrzestrzennego/PL.ZIPPZP.12030/280905-POG/1POG
strefa planistyczna	PL.ZIPPZP.12030_280905-POG_1POG-49SZ_20260625T220000
identifier	https://www.gov.pl/zagospodarowanieprzestrzenne/app/StrefaPlanistyczna/PL.ZIPPZP.12030/280905-POG/1POG-49SZ/20260625T220000
przestrzen nazw	PL.ZIPPZP.12030/280905-POG
lokalny id	1POG-49SZ
wersja id	20260625T220000
poczatek wersji obiektu	2026-06-25T22:00
nazwa	strefa wielofunkcyjna z zabudową zagrodową
oznaczenie	49SZ
symbol	SZ
obowiazuje od	2026-06-26
obowiazuje do	obecnie
status	w opracowaniu https://inspire.ec.europa.eu/codelist/ProcessStepGeneralValue/elaboration
charakter ustalenia	ogólnie wiążące https://inspire.ec.europa.eu/codelist/RegulationNatureValue/generallyBinding
profil podstawowy	teren zabudowy zagrodowej teren produkcji w gospodarstwach rolnych teren akwakultury i obsługi rybactwa teren komunikacji teren zieleni urządzonej teren ogrodów działkowych teren infrastruktury technicznej
profil dodatkowy	teren lasu teren rolnictwa z zakazem zabudowy teren usług teren wielkotowarowej produkcji rolnej teren wód teren zieleni naturalnej
maksymalna nadziemna intensywnosc zabudowy	0.5
maksymalny udzial powierzchni zabudowy	30%

maksymalna wysokosc zabudowy	10.0 m
minimalny udzial powierzchni biologicznie czynnej	50%
geometria	
plan	https://www.gov.pl/zagospodarowanieprzestrzenne/app/AktPlanowaniaPrzestrzennego/PL.ZIPPZP.12030/280905-POG/1POG
strefa planistyczna	PL.ZIPPZP.12030_280905-POG_1POG-49SN_20260625T220000
identifier	https://www.gov.pl/zagospodarowanieprzestrzenne/app/StrefaPlanistyczna/PL.ZIPPZP.12030/280905-POG/1POG-49SN/20260625T220000
przestrzen nazw	PL.ZIPPZP.12030/280905-POG
lokalny id	1POG-49SN
wersja id	20260625T220000
poczatek wersji obiektu	2026-06-25T22:00
nazwa	strefa zieleni i rekreacji
oznaczenie	49SN
symbol	SN
obowiazuje od	2026-06-26
obowiazuje do	obecnie
status	w opracowaniu https://inspire.ec.europa.eu/codelist/ProcessStepGeneralValue/elaboration
charakter ustalenia	ogólnie wiążące https://inspire.ec.europa.eu/codelist/RegulationNatureValue/generallyBinding
profil podstawowy	teren zieleni urządzonej teren plaży teren wód teren komunikacji teren ogrodów działkowych teren infrastruktury technicznej
profil dodatkowy	teren lasu teren usług edukacji teren usług gastronomii teren usług handlu detalicznego teren usług kultury i rozrywki teren usług nauki teren usług sportu i rekreacji

	teren usług turystyki teren usług zdrowia i pomocy społecznej teren zieleni naturalnej
maksymalna nadziemna intensywnosc zabudowy	0.5
maksymalny udzial powierzchni zabudowy	30%
maksymalna wysokosc zabudowy	10.0 m
minimalny udzial powierzchni biologicznie czynnej	50%
geometria	
plan	https://www.gov.pl/zagospodarowanieprzestrzenne/app/AktPlanowaniaPrzestrzennego/PL.ZIPPZP.12030/280905-POG/1POG

strefa planistyczna	PL.ZIPPZP.12030_280905-POG_1POG-50SZ_20260625T220000
identifier	https://www.gov.pl/zagospodarowanieprzestrzenne/app/StrefaPlanistyczna/PL.ZIPPZP.12030/280905-POG/1POG-50SZ/20260625T220000
przestrzen nazw	PL.ZIPPZP.12030/280905-POG
lokalny id	1POG-50SZ
wersja id	20260625T220000
poczatek wersji obiektu	2026-06-25T22:00
nazwa	strefa wielofunkcyjna z zabudową zagrodową
oznaczenie	50SZ
symbol	SZ
obowiazuje od	2026-06-26
obowiazuje do	obecnie
status	w opracowaniu https://inspire.ec.europa.eu/codelist/ProcessStepGeneralValue/elaboration
charakter ustalenia	ogólnie wiążące https://inspire.ec.europa.eu/codelist/RegulationNatureValue/generallyBinding
profil podstawowy	teren zabudowy zagrodowej teren produkcji w gospodarstwach rolnych teren akwakultury i obsługi rybactwa teren komunikacji teren zieleni urządzonej

	teren ogrodów działkowych teren infrastruktury technicznej
profil dodatkowy	teren lasu teren rolnictwa z zakazem zabudowy teren usług teren wielkotowarowej produkcji rolnej teren wód teren zieleni naturalnej
maksymalna nadziemna intensywnosc zabudowy	0.5
maksymalny udzial powierzchni zabudowy	30%
maksymalna wysokosc zabudowy	10.0 m
minimalny udzial powierzchni biologicznie czynnej	50%
geometria	
plan	https://www.gov.pl/zagospodarowanieprzestrzenne/app/AktPlanowaniaPrzestrzennego/PL.ZIPPZP.12030/280905-POG/1POG

strefa planistyczna	PL.ZIPPZP.12030_280905-POG_1POG-50SJ_20260625T220000
identifier	https://www.gov.pl/zagospodarowanieprzestrzenne/app/StrefaPlanistyczna/PL.ZIPPZP.12030/280905-POG/1POG-50SJ/20260625T220000
przestrzen nazw	PL.ZIPPZP.12030/280905-POG
lokalny id	1POG-50SJ
wersja id	20260625T220000
poczatek wersji obiektu	2026-06-25T22:00
nazwa	strefa wielofunkcyjna z zabudową mieszkaniową jednorodzinną
oznaczenie	50SJ
symbol	SJ
obowiazuje od	2026-06-26
obowiazuje do	obecnie
status	w opracowaniu https://inspire.ec.europa.eu/codelist/ProcessStepGeneralValue/elaboration
charakter ustalenia	ogólnie wiążące https://inspire.ec.europa.eu/codelist/RegulationNatureValue/generallyBinding

profil podstawowy	teren zabudowy mieszkaniowej jednorodzinnej teren usług teren komunikacji teren zieleni urządzonej teren ogrodów działkowych teren infrastruktury technicznej
profil dodatkowy	teren lasu teren wód teren zieleni naturalnej
maksymalna nadziemna intensywnosc zabudowy	0.2
maksymalny udzial powierzchni zabudowy	30%
maksymalna wysokosc zabudowy	9.5 m
minimalny udzial powierzchni biologicznie czynnej	60%
geometria	
plan	https://www.gov.pl/zagospodarowanieprzestrzenne/app/AktPlanowaniaPrzestrzennego/PL.ZIPPZP.12030/280905-POG/1POG

strefa planistyczna	PL.ZIPPZP.12030_280905-POG_1POG-50SR_20260625T220000
identifier	https://www.gov.pl/zagospodarowanieprzestrzenne/app/StrefaPlanistyczna/PL.ZIPPZP.12030/280905-POG/1POG-50SR/20260625T220000
przestrzen nazw	PL.ZIPPZP.12030/280905-POG
lokalny id	1POG-50SR
wersja id	20260625T220000
poczatek wersji obiektu	2026-06-25T22:00
nazwa	strefa produkcji rolniczej
oznaczenie	50SR
symbol	SR
obowiazuje od	2026-06-26
obowiazuje do	obecnie
status	w opracowaniu https://inspire.ec.europa.eu/codelist/ProcessStepGeneralValue/elaboration
charakter ustalenia	ogólnie wiążące https://inspire.ec.europa.eu/codelist/RegulationNatureValue/generallyBinding

profil podstawowy	teren produkcji w gospodarstwach rolnych teren wielkotowarowej produkcji rolnej teren akwakultury i obsługi rybactwa teren komunikacji teren ogrodów działkowych teren infrastruktury technicznej
profil dodatkowy	teren lasu teren rolnictwa z zakazem zabudowy teren wód teren zieleni naturalnej teren zieleni urządzonej
maksymalna nadziemna intensywnosc zabudowy	0.3
maksymalny udzial powierzchni zabudowy	30%
maksymalna wysokosc zabudowy	11.0 m
minimalny udzial powierzchni biologicznie czynnej	70%
geometria	
plan	https://www.gov.pl/zagospodarowanieprzestrzenne/app/AktPlanowaniaPrzestrzennego/PL.ZIPPZP.12030/280905-POG/1POG

strefa planistyczna	PL.ZIPPZP.12030_280905-POG_1POG-50SU_20260625T220000
identifier	https://www.gov.pl/zagospodarowanieprzestrzenne/app/StrefaPlanistyczna/PL.ZIPPZP.12030/280905-POG/1POG-50SU/20260625T220000
przestrzen nazw	PL.ZIPPZP.12030/280905-POG
lokalny id	1POG-50SU
wersja id	20260625T220000
poczatek wersji obiektu	2026-06-25T22:00
nazwa	strefa usługowa
oznaczenie	50SU
symbol	SU
obowiazuje od	2026-06-26
obowiazuje do	obecnie
status	w opracowaniu https://inspire.ec.europa.eu/codelist/ProcessStepGeneralValue/elaboration

charakter ustalenia	ogólnie wiążące https://inspire.ec.europa.eu/codelist/RegulationNatureValue/generallyBinding
profil podstawowy	teren usług teren komunikacji teren zieleni urządzonej teren ogrodów działkowych teren infrastruktury technicznej
profil dodatkowy	teren lasu teren wód teren zieleni naturalnej
maksymalna nadziemna intensywnosc zabudowy	1
maksymalny udzial powierzchni zabudowy	50%
maksymalna wysokosc zabudowy	10.6 m
minimalny udzial powierzchni biologicznie czynnej	30%
geometria	
plan	https://www.gov.pl/zagospodarowanieprzestrzenne/app/AktPlanowaniaPrzestrzennego/PL.ZIPPZP.12030/280905-POG/1POG

strefa planistyczna	PL.ZIPPZP.12030_280905-POG_1POG-50SO_20260625T220000
identifier	https://www.gov.pl/zagospodarowanieprzestrzenne/app/StrefaPlanistyczna/PL.ZIPPZP.12030/280905-POG/1POG-50SO/20260625T220000
przestrzen nazw	PL.ZIPPZP.12030/280905-POG
lokalny id	1POG-50SO
wersja id	20260625T220000
poczatek wersji obiektu	2026-06-25T22:00
nazwa	strefa otwarta
oznaczenie	50SO
symbol	SO
obowiazuje od	2026-06-26
obowiazuje do	obecnie
status	w opracowaniu https://inspire.ec.europa.eu/codelist/ProcessStepGeneralValue/elaboration

charakter ustalenia	ogólnie wiążące https://inspire.ec.europa.eu/codelist/RegulationNatureValue/generallyBinding
profil podstawowy	teren rolnictwa z zakazem zabudowy teren lasu teren zieleni naturalnej teren wód teren komunikacji teren ogrodów działkowych teren infrastruktury technicznej
geometria	
plan	https://www.gov.pl/zagospodarowanieprzestrzenne/app/AktPlanowaniaPrzestrzennego/PL.ZIPPZP.12030/280905-POG/1POG

strefa planistyczna	PL.ZIPPZP.12030_280905-POG_1POG-50SN_20260625T220000
identifier	https://www.gov.pl/zagospodarowanieprzestrzenne/app/StrefaPlanistyczna/PL.ZIPPZP.12030/280905-POG/1POG-50SN/20260625T220000
przestrzen nazw	PL.ZIPPZP.12030/280905-POG
lokalny id	1POG-50SN
wersja id	20260625T220000
poczatek wersji obiektu	2026-06-25T22:00
nazwa	strefa zieleni i rekreacji
oznaczenie	50SN
symbol	SN
obowiazuje od	2026-06-26
obowiazuje do	obecnie
status	w opracowaniu https://inspire.ec.europa.eu/codelist/ProcessStepGeneralValue/elaboration
charakter ustalenia	ogólnie wiążące https://inspire.ec.europa.eu/codelist/RegulationNatureValue/generallyBinding
profil podstawowy	teren zieleni urządzonej teren plaży teren wód teren komunikacji teren ogrodów działkowych teren infrastruktury technicznej
profil dodatkowy	teren lasu

	teren usług edukacji teren usług gastronomii teren usług handlu detalicznego teren usług kultury i rozrywki teren usług nauki teren usług sportu i rekreacji teren usług turystyki teren usług zdrowia i pomocy społecznej teren zieleni naturalnej
maksymalna nadziemna intensywnosc zabudowy	0.5
maksymalny udzial powierzchni zabudowy	30%
maksymalna wysokosc zabudowy	10.0 m
minimalny udzial powierzchni biologicznie czynnej	50%
geometria	
plan	https://www.gov.pl/zagospodarowanieprzestrzenne/app/AktPlanowaniaPrzestrzennego/PL.ZIPPZP.12030/280905-POG/1POG
strefa planistyczna	PL.ZIPPZP.12030_280905-POG_1POG-51SZ_20260625T220000
identifier	https://www.gov.pl/zagospodarowanieprzestrzenne/app/StrefaPlanistyczna/PL.ZIPPZP.12030/280905-POG/1POG-51SZ/20260625T220000
przestrzen nazw	PL.ZIPPZP.12030/280905-POG
lokalny id	1POG-51SZ
wersja id	20260625T220000
poczatek wersji obiektu	2026-06-25T22:00
nazwa	strefa wielofunkcyjna z zabudową zagrodową
oznaczenie	51SZ
symbol	SZ
obowiazuje od	2026-06-26
obowiazuje do	obecnie
status	w opracowaniu https://inspire.ec.europa.eu/codelist/ProcessStepGeneralValue/elaboration
charakter ustalenia	ogólnie wiążące https://inspire.ec.europa.eu/codelist/RegulationNatureValue/generallyBinding

profil podstawowy	teren zabudowy zagrodowej teren produkcji w gospodarstwach rolnych teren akwakultury i obsługi rybactwa teren komunikacji teren zieleni urządzonej teren ogrodów działkowych teren infrastruktury technicznej
profil dodatkowy	teren lasu teren rolnictwa z zakazem zabudowy teren usług teren wielkotowarowej produkcji rolnej teren wód teren zieleni naturalnej
maksymalna nadziemna intensywnosc zabudowy	0.5
maksymalny udzial powierzchni zabudowy	30%
maksymalna wysokosc zabudowy	10.0 m
minimalny udzial powierzchni biologicznie czynnej	50%
geometria	
plan	https://www.gov.pl/zagospodarowanieprzestrzenne/app/AktPlanowaniaPrzestrzennego/PL.ZIPPZP.12030/280905-POG/1POG

strefa planistyczna	PL.ZIPPZP.12030_280905-POG_1POG-51SU_20260625T220000
identifier	https://www.gov.pl/zagospodarowanieprzestrzenne/app/StrefaPlanistyczna/PL.ZIPPZP.12030/280905-POG/1POG-51SU/20260625T220000
przestrzen nazw	PL.ZIPPZP.12030/280905-POG
lokalny id	1POG-51SU
wersja id	20260625T220000
poczatek wersji obiektu	2026-06-25T22:00
nazwa	strefa usługowa
oznaczenie	51SU
symbol	SU
obowiazuje od	2026-06-26
obowiazuje do	obecnie
status	w opracowaniu https://inspire.ec.europa.eu/codelist/ProcessStepGeneralValue

	/elaboration
charakter ustalenia	ogólnie wiążące https://inspire.ec.europa.eu/codelist/RegulationNatureValue/generallyBinding
profil podstawowy	teren usług teren komunikacji teren zieleni urządzonej teren ogrodów działkowych teren infrastruktury technicznej
profil dodatkowy	teren lasu teren wód teren zieleni naturalnej
maksymalna nadziemna intensywnosc zabudowy	1.5
maksymalny udzial powierzchni zabudowy	50%
maksymalna wysokosc zabudowy	16.0 m
minimalny udzial powierzchni biologicznie czynnej	20%
geometria	
plan	https://www.gov.pl/zagospodarowanieprzestrzenne/app/AktPlanowaniaPrzestrzennego/PL.ZIPPZP.12030/280905-POG/1POG

strefa planistyczna	PL.ZIPPZP.12030_280905-POG_1POG-51SR_20260625T220000
identifier	https://www.gov.pl/zagospodarowanieprzestrzenne/app/StrefaPlanistyczna/PL.ZIPPZP.12030/280905-POG/1POG-51SR/20260625T220000
przestrzen nazw	PL.ZIPPZP.12030/280905-POG
lokalny id	1POG-51SR
wersja id	20260625T220000
poczatek wersji obiektu	2026-06-25T22:00
nazwa	strefa produkcji rolniczej
oznaczenie	51SR
symbol	SR
obowiazuje od	2026-06-26
obowiazuje do	obecnie
status	w opracowaniu https://inspire.ec.europa.eu/codelist/ProcessStepGeneralValue

	/elaboration
charakter ustalenia	ogólnie wiążące https://inspire.ec.europa.eu/codelist/RegulationNatureValue/generallyBinding
profil podstawowy	teren produkcji w gospodarstwach rolnych teren wielkotowarowej produkcji rolnej teren akwakultury i obsługi rybactwa teren komunikacji teren ogrodów działkowych teren infrastruktury technicznej
profil dodatkowy	teren lasu teren rolnictwa z zakazem zabudowy teren wód teren zieleni naturalnej teren zieleni urządzonej
maksymalna nadziemna intensywnosc zabudowy	0.3
maksymalny udzial powierzchni zabudowy	30%
maksymalna wysokosc zabudowy	11.0 m
minimalny udzial powierzchni biologicznie czynnej	70%
geometria	
plan	https://www.gov.pl/zagospodarowanieprzestrzenne/app/AktPlanowaniaPrzestrzennego/PL.ZIPPZP.12030/280905-POG/1POG

strefa planistyczna	PL.ZIPPZP.12030_280905-POG_1POG-51SO_20260625T220000
identifier	https://www.gov.pl/zagospodarowanieprzestrzenne/app/StrefaPlanistyczna/PL.ZIPPZP.12030/280905-POG/1POG-51SO/20260625T220000
przestrzen nazw	PL.ZIPPZP.12030/280905-POG
lokalny id	1POG-51SO
wersja id	20260625T220000
poczatek wersji obiektu	2026-06-25T22:00
nazwa	strefa otwarta
oznaczenie	51SO
symbol	SO
obowiazuje od	2026-06-26
obowiazuje do	obecnie

status	w opracowaniu https://inspire.ec.europa.eu/codelist/ProcessStepGeneralValue/elaboration
charakter ustalenia	ogólnie wiążące https://inspire.ec.europa.eu/codelist/RegulationNatureValue/generallyBinding
profil podstawowy	teren rolnictwa z zakazem zabudowy teren lasu teren zieleni naturalnej teren wód teren komunikacji teren ogrodów działkowych teren infrastruktury technicznej
geometria	
plan	https://www.gov.pl/zagospodarowanieprzestrzenne/app/AktPlanowaniaPrzestrzennego/PL.ZIPPZP.12030/280905-POG/1POG

strefa planistyczna	PL.ZIPPZP.12030_280905-POG_1POG-51SJ_20260625T220000
identifier	https://www.gov.pl/zagospodarowanieprzestrzenne/app/StrefaPlanistyczna/PL.ZIPPZP.12030/280905-POG/1POG-51SJ/20260625T220000
przestrzen nazw	PL.ZIPPZP.12030/280905-POG
lokalny id	1POG-51SJ
wersja id	20260625T220000
poczatek wersji obiektu	2026-06-25T22:00
nazwa	strefa wielofunkcyjna z zabudową mieszkaniową jednorodzinną
oznaczenie	51SJ
symbol	SJ
obowiazuje od	2026-06-26
obowiazuje do	obecnie
status	w opracowaniu https://inspire.ec.europa.eu/codelist/ProcessStepGeneralValue/elaboration
charakter ustalenia	ogólnie wiążące https://inspire.ec.europa.eu/codelist/RegulationNatureValue/generallyBinding
profil podstawowy	teren zabudowy mieszkaniowej jednorodzinnej teren usług teren komunikacji teren zieleni urządzonej

	teren ogrodów działkowych teren infrastruktury technicznej
profil dodatkowy	teren lasu teren wód teren zabudowy letniskowej lub rekreacji indywidualnej teren zieleni naturalnej
maksymalna nadziemna intensywnosc zabudowy	0.3
maksymalny udzial powierzchni zabudowy	30%
maksymalna wysokosc zabudowy	10.5 m
minimalny udzial powierzchni biologicznie czynnej	50%
geometria	
plan	https://www.gov.pl/zagospodarowanieprzestrzenne/app/AktPlanowaniaPrzestrzennego/PL.ZIPPZP.12030/280905-POG/1POG

strefa planistyczna	PL.ZIPPZP.12030_280905-POG_1POG-51SN_20260625T220000
identifier	https://www.gov.pl/zagospodarowanieprzestrzenne/app/StrefaPlanistyczna/PL.ZIPPZP.12030/280905-POG/1POG-51SN/20260625T220000
przestrzen nazw	PL.ZIPPZP.12030/280905-POG
lokalny id	1POG-51SN
wersja id	20260625T220000
poczatek wersji obiektu	2026-06-25T22:00
nazwa	strefa zieleni i rekreacji
oznaczenie	51SN
symbol	SN
obowiazuje od	2026-06-26
obowiazuje do	obecnie
status	w opracowaniu https://inspire.ec.europa.eu/codelist/ProcessStepGeneralValue/elaboration
charakter ustalenia	ogólnie wiążące https://inspire.ec.europa.eu/codelist/RegulationNatureValue/generallyBinding
profil podstawowy	teren zieleni urządzonej teren plaży

	teren wód teren komunikacji teren ogrodów działkowych teren infrastruktury technicznej
profil dodatkowy	teren lasu teren usług edukacji teren usług gastronomii teren usług handlu detalicznego teren usług kultury i rozrywki teren usług nauki teren usług sportu i rekreacji teren usług turystyki teren usług zdrowia i pomocy społecznej teren zieleni naturalnej
maksymalna nadziemna intensywnosc zabudowy	0.1
maksymalny udzial powierzchni zabudowy	5%
maksymalna wysokosc zabudowy	10.6 m
minimalny udzial powierzchni biologicznie czynnej	70%
geometria	
plan	https://www.gov.pl/zagospodarowanieprzestrzenne/app/AktPlanowaniaPrzestrzennego/PL.ZIPPZP.12030/280905-POG/1POG

strefa planistyczna	PL.ZIPPZP.12030_280905-POG_1POG-52SZ_20260625T220000
identifier	https://www.gov.pl/zagospodarowanieprzestrzenne/app/StrefaPlanistyczna/PL.ZIPPZP.12030/280905-POG/1POG-52SZ/20260625T220000
przestrzen nazw	PL.ZIPPZP.12030/280905-POG
lokalny id	1POG-52SZ
wersja id	20260625T220000
poczatek wersji obiektu	2026-06-25T22:00
nazwa	strefa wielofunkcyjna z zabudową zagrodową
oznaczenie	52SZ
symbol	SZ
obowiazuje od	2026-06-26
obowiazuje do	obecnie
status	w opracowaniu

	https://inspire.ec.europa.eu/codelist/ProcessStepGeneralValue/elaboration
charakter ustalenia	ogólnie wiążące https://inspire.ec.europa.eu/codelist/RegulationNatureValue/generallyBinding
profil podstawowy	teren zabudowy zagrodowej teren produkcji w gospodarstwach rolnych teren akwakultury i obsługi rybactwa teren komunikacji teren zieleni urządzonej teren ogrodów działkowych teren infrastruktury technicznej
profil dodatkowy	teren lasu teren rolnictwa z zakazem zabudowy teren usług teren wielkotowarowej produkcji rolnej teren wód teren zieleni naturalnej
maksymalna nadziemna intensywnosc zabudowy	0.5
maksymalny udzial powierzchni zabudowy	25%
maksymalna wysokosc zabudowy	12.0 m
minimalny udzial powierzchni biologicznie czynnej	50%
geometria	
plan	https://www.gov.pl/zagospodarowanieprzestrzenne/app/AktPlanowaniaPrzestrzennego/PL.ZIPPZP.12030/280905-POG/1POG
strefa planistyczna	PL.ZIPPZP.12030_280905-POG_1POG-52SJ_20260625T220000
identifier	https://www.gov.pl/zagospodarowanieprzestrzenne/app/StrefaPlanistyczna/PL.ZIPPZP.12030/280905-POG/1POG-52SJ/20260625T220000
przestrzen nazw	PL.ZIPPZP.12030/280905-POG
lokalny id	1POG-52SJ
wersja id	20260625T220000
poczatek wersji obiektu	2026-06-25T22:00
nazwa	strefa wielofunkcyjna z zabudową mieszkaniową jednorodzinną
oznaczenie	52SJ
symbol	SJ

obowiazuje od	2026-06-26
obowiazuje do	obecnie
status	w opracowaniu https://inspire.ec.europa.eu/codelist/ProcessStepGeneralValue/elaboration
charakter ustalenia	ogólnie wiążące https://inspire.ec.europa.eu/codelist/RegulationNatureValue/generallyBinding
profil podstawowy	teren zabudowy mieszkaniowej jednorodzinnej teren usług teren komunikacji teren zieleni urządzonej teren ogrodów działkowych teren infrastruktury technicznej
profil dodatkowy	teren lasu teren zieleni naturalnej
maksymalna nadziemna intensywnosc zabudowy	0.6
maksymalny udzial powierzchni zabudowy	25%
maksymalna wysokosc zabudowy	10.5 m
minimalny udzial powierzchni biologicznie czynnej	60%
geometria	
plan	https://www.gov.pl/zagospodarowanieprzestrzenne/app/AktPlanowaniaPrzestrzennego/PL.ZIPPZP.12030/280905-POG/1POG

strefa planistyczna	PL.ZIPPZP.12030_280905-POG_1POG-52SO_20260625T220000
identifier	https://www.gov.pl/zagospodarowanieprzestrzenne/app/StrefaPlanistyczna/PL.ZIPPZP.12030/280905-POG/1POG-52SO/20260625T220000
przestrzen nazw	PL.ZIPPZP.12030/280905-POG
lokalny id	1POG-52SO
wersja id	20260625T220000
poczatek wersji obiektu	2026-06-25T22:00
nazwa	strefa otwarta
oznaczenie	52SO
symbol	SO

obowiazuje od	2026-06-26
obowiazuje do	obecnie
status	w opracowaniu https://inspire.ec.europa.eu/codelist/ProcessStepGeneralValue/elaboration
charakter ustalenia	ogólnie wiążące https://inspire.ec.europa.eu/codelist/RegulationNatureValue/generallyBinding
profil podstawowy	teren rolnictwa z zakazem zabudowy teren lasu teren zieleni naturalnej teren wód teren komunikacji teren ogrodów działkowych teren infrastruktury technicznej
geometria	
plan	https://www.gov.pl/zagospodarowanieprzestrzenne/app/AktPlanowaniaPrzestrzennego/PL.ZIPPZP.12030/280905-POG/1POG

strefa planistyczna	PL.ZIPPZP.12030_280905-POG_1POG-52SR_20260625T220000
identifier	https://www.gov.pl/zagospodarowanieprzestrzenne/app/StrefaPlanistyczna/PL.ZIPPZP.12030/280905-POG/1POG-52SR/20260625T220000
przestrzen nazw	PL.ZIPPZP.12030/280905-POG
lokalny id	1POG-52SR
wersja id	20260625T220000
poczatek wersji obiektu	2026-06-25T22:00
nazwa	strefa produkcji rolniczej
oznaczenie	52SR
symbol	SR
obowiazuje od	2026-06-26
obowiazuje do	obecnie
status	w opracowaniu https://inspire.ec.europa.eu/codelist/ProcessStepGeneralValue/elaboration
charakter ustalenia	ogólnie wiążące https://inspire.ec.europa.eu/codelist/RegulationNatureValue/generallyBinding
profil podstawowy	teren produkcji w gospodarstwach rolnych

	teren wielkotowarowej produkcji rolnej teren akwakultury i obsługi rybactwa teren komunikacji teren ogrodów działkowych teren infrastruktury technicznej
profil dodatkowy	teren lasu teren rolnictwa z zakazem zabudowy teren wód teren zieleni naturalnej teren zieleni urządzonej
maksymalna nadziemna intensywnosc zabudowy	0.3
maksymalny udzial powierzchni zabudowy	50%
maksymalna wysokosc zabudowy	12.0 m
minimalny udzial powierzchni biologicznie czynnej	50%
geometria	
plan	https://www.gov.pl/zagospodarowanieprzestrzenne/app/AktPlanowaniaPrzestrzennego/PL.ZIPPZP.12030/280905-POG/1POG

strefa planistyczna	PL.ZIPPZP.12030_280905-POG_1POG-52SU_20260625T220000
identifier	https://www.gov.pl/zagospodarowanieprzestrzenne/app/StrefaPlanistyczna/PL.ZIPPZP.12030/280905-POG/1POG-52SU/20260625T220000
przestrzen nazw	PL.ZIPPZP.12030/280905-POG
lokalny id	1POG-52SU
wersja id	20260625T220000
poczatek wersji obiektu	2026-06-25T22:00
nazwa	strefa usługowa
oznaczenie	52SU
symbol	SU
obowiazuje od	2026-06-26
obowiazuje do	obecnie
status	w opracowaniu https://inspire.ec.europa.eu/codelist/ProcessStepGeneralValue/elaboration
charakter ustalenia	ogólnie wiążące https://inspire.ec.europa.eu/codelist/RegulationNatureValue

	/generallyBinding
profil podstawowy	teren usług teren komunikacji teren zieleni urządzonej teren ogrodów działkowych teren infrastruktury technicznej
profil dodatkowy	teren lasu teren wód teren zieleni naturalnej
maksymalna nadziemna intensywnosc zabudowy	1
maksymalny udzial powierzchni zabudowy	50%
maksymalna wysokosc zabudowy	10.6 m
minimalny udzial powierzchni biologicznie czynnej	30%
geometria	
plan	https://www.gov.pl/zagospodarowanieprzestrzenne/app/AktPlanowaniaPrzestrzennego/PL.ZIPPZP.12030/280905-POG/1POG

strefa planistyczna	PL.ZIPPZP.12030_280905-POG_1POG-52SN_20260625T220000
identifier	https://www.gov.pl/zagospodarowanieprzestrzenne/app/StrefaPlanistyczna/PL.ZIPPZP.12030/280905-POG/1POG-52SN/20260625T220000
przestrzen nazw	PL.ZIPPZP.12030/280905-POG
lokalny id	1POG-52SN
wersja id	20260625T220000
poczatek wersji obiektu	2026-06-25T22:00
nazwa	strefa zieleni i rekreacji
oznaczenie	52SN
symbol	SN
obowiazuje od	2026-06-26
obowiazuje do	obecnie
status	w opracowaniu https://inspire.ec.europa.eu/codelist/ProcessStepGeneralValue/elaboration
charakter ustalenia	ogólnie wiążące https://inspire.ec.europa.eu/codelist/RegulationNatureValue

	/generallyBinding
profil podstawowy	teren zieleni urządzonej teren plaży teren wód teren komunikacji teren ogrodów działkowych teren infrastruktury technicznej
profil dodatkowy	teren lasu teren usług edukacji teren usług gastronomii teren usług handlu detalicznego teren usług kultury i rozrywki teren usług nauki teren usług sportu i rekreacji teren usług turystyki teren usług zdrowia i pomocy społecznej teren zieleni naturalnej
maksymalna nadziemna intensywnosc zabudowy	0.2
maksymalny udzial powierzchni zabudowy	10%
maksymalna wysokosc zabudowy	10.0 m
minimalny udzial powierzchni biologicznie czynnej	50%
geometria	
plan	https://www.gov.pl/zagospodarowanieprzestrzenne/app/AktPlanowaniaPrzestrzennego/PL.ZIPPZP.12030/280905-POG/1POG

strefa planistyczna	PL.ZIPPZP.12030_280905-POG_1POG-53SZ_20260625T220000
identifier	https://www.gov.pl/zagospodarowanieprzestrzenne/app/StrefaPlanistyczna/PL.ZIPPZP.12030/280905-POG/1POG-53SZ/20260625T220000
przestrzen nazw	PL.ZIPPZP.12030/280905-POG
lokalny id	1POG-53SZ
wersja id	20260625T220000
poczatek wersji obiektu	2026-06-25T22:00
nazwa	strefa wielofunkcyjna z zabudową zagrodową
oznaczenie	53SZ
symbol	SZ
obowiazuje od	2026-06-26

obowiazuje do	obecnie
status	w opracowaniu https://inspire.ec.europa.eu/codelist/ProcessStepGeneralValue/elaboration
charakter ustalenia	ogólnie wiążące https://inspire.ec.europa.eu/codelist/RegulationNatureValue/generallyBinding
profil podstawowy	teren zabudowy zagrodowej teren produkcji w gospodarstwach rolnych teren akwakultury i obsługi rybactwa teren komunikacji teren zieleni urządzonej teren ogrodów działkowych teren infrastruktury technicznej
profil dodatkowy	teren lasu teren rolnictwa z zakazem zabudowy teren usług teren wielkotowarowej produkcji rolnej teren wód teren zieleni naturalnej
maksymalna nadziemna intensywnosc zabudowy	0.5
maksymalny udzial powierzchni zabudowy	25%
maksymalna wysokosc zabudowy	12.0 m
minimalny udzial powierzchni biologicznie czynnej	50%
geometria	
plan	https://www.gov.pl/zagospodarowanieprzestrzenne/app/AktPlanowaniaPrzestrzennego/PL.ZIPPZP.12030/280905-POG/1POG

strefa planistyczna	PL.ZIPPZP.12030_280905-POG_1POG-53SU_20260625T220000
identifier	https://www.gov.pl/zagospodarowanieprzestrzenne/app/StrefaPlanistyczna/PL.ZIPPZP.12030/280905-POG/1POG-53SU/20260625T220000
przestrzen nazw	PL.ZIPPZP.12030/280905-POG
lokalny id	1POG-53SU
wersja id	20260625T220000
poczatek wersji obiektu	2026-06-25T22:00
nazwa	strefa usługowa

oznaczenie	53SU
symbol	SU
obowiazuje od	2026-06-26
obowiazuje do	obecnie
status	w opracowaniu https://inspire.ec.europa.eu/codelist/ProcessStepGeneralValue/elaboration
charakter ustalenia	ogólnie wiążące https://inspire.ec.europa.eu/codelist/RegulationNatureValue/generallyBinding
profil podstawowy	teren usług teren komunikacji teren zieleni urządzonej teren ogrodów działkowych teren infrastruktury technicznej
profil dodatkowy	teren lasu teren wód teren zieleni naturalnej
maksymalna nadziemna intensywnosc zabudowy	1.5
maksymalny udzial powierzchni zabudowy	50%
maksymalna wysokosc zabudowy	16.0 m
minimalny udzial powierzchni biologicznie czynnej	30%
geometria	
plan	https://www.gov.pl/zagospodarowanieprzestrzenne/app/AktPlanowaniaPrzestrzennego/PL.ZIPPZP.12030/280905-POG/1POG

strefa planistyczna	PL.ZIPPZP.12030_280905-POG_1POG-53SO_20260625T220000
identifier	https://www.gov.pl/zagospodarowanieprzestrzenne/app/StrefaPlanistyczna/PL.ZIPPZP.12030/280905-POG/1POG-53SO/20260625T220000
przestrzen nazw	PL.ZIPPZP.12030/280905-POG
lokalny id	1POG-53SO
wersja id	20260625T220000
poczatek wersji obiektu	2026-06-25T22:00
nazwa	strefa otwarta

oznaczenie	53SO
symbol	SO
obowiazuje od	2026-06-26
obowiazuje do	obecnie
status	w opracowaniu https://inspire.ec.europa.eu/codelist/ProcessStepGeneralValue/elaboration
charakter ustalenia	ogólnie wiążące https://inspire.ec.europa.eu/codelist/RegulationNatureValue/generallyBinding
profil podstawowy	teren rolnictwa z zakazem zabudowy teren lasu teren zieleni naturalnej teren wód teren komunikacji teren ogrodów działkowych teren infrastruktury technicznej
geometria	
plan	https://www.gov.pl/zagospodarowanieprzestrzenne/app/AktPlanowaniaPrzestrzennego/PL.ZIPPZP.12030/280905-POG/1POG

strefa planistyczna	PL.ZIPPZP.12030_280905-POG_1POG-53SJ_20260625T220000
identifier	https://www.gov.pl/zagospodarowanieprzestrzenne/app/StrefaPlanistyczna/PL.ZIPPZP.12030/280905-POG/1POG-53SJ/20260625T220000
przestrzen nazw	PL.ZIPPZP.12030/280905-POG
lokalny id	1POG-53SJ
wersja id	20260625T220000
poczatek wersji obiektu	2026-06-25T22:00
nazwa	strefa wielofunkcyjna z zabudową mieszkaniową jednorodzinną
oznaczenie	53SJ
symbol	SJ
obowiazuje od	2026-06-26
obowiazuje do	obecnie
status	w opracowaniu https://inspire.ec.europa.eu/codelist/ProcessStepGeneralValue/elaboration
charakter ustalenia	ogólnie wiążące

	https://inspire.ec.europa.eu/codelist/RegulationNatureValue/generallyBinding
profil podstawowy	teren zabudowy mieszkaniowej jednorodzinnej teren usług teren komunikacji teren zieleni urządzonej teren ogrodów działkowych teren infrastruktury technicznej
profil dodatkowy	teren lasu teren wód teren zieleni naturalnej
maksymalna nadziemna intensywnosc zabudowy	0.9
maksymalny udzial powierzchni zabudowy	30%
maksymalna wysokosc zabudowy	10.5 m
minimalny udzial powierzchni biologicznie czynnej	40%
geometria	
plan	https://www.gov.pl/zagospodarowanieprzestrzenne/app/AktPlanowaniaPrzestrzennego/PL.ZIPPZP.12030/280905-POG/1POG

strefa planistyczna	PL.ZIPPZP.12030_280905-POG_1POG-53SN_20260625T220000
identifier	https://www.gov.pl/zagospodarowanieprzestrzenne/app/StrefaPlanistyczna/PL.ZIPPZP.12030/280905-POG/1POG-53SN/20260625T220000
przestrzen nazw	PL.ZIPPZP.12030/280905-POG
lokalny id	1POG-53SN
wersja id	20260625T220000
poczatek wersji obiektu	2026-06-25T22:00
nazwa	strefa zieleni i rekreacji
oznaczenie	53SN
symbol	SN
obowiazuje od	2026-06-26
obowiazuje do	obecnie
status	w opracowaniu https://inspire.ec.europa.eu/codelist/ProcessStepGeneralValue/elaboration

charakter ustalenia	ogólnie wiążące https://inspire.ec.europa.eu/codelist/RegulationNatureValue/generallyBinding
profil podstawowy	teren zieleni urządzonej teren plaży teren wód teren komunikacji teren ogrodów działkowych teren infrastruktury technicznej
profil dodatkowy	teren lasu teren usług edukacji teren usług gastronomii teren usług handlu detalicznego teren usług kultury i rozrywki teren usług nauki teren usług sportu i rekreacji teren usług turystyki teren usług zdrowia i pomocy społecznej teren zieleni naturalnej
maksymalna nadziemna intensywnosc zabudowy	0.5
maksymalny udzial powierzchni zabudowy	30%
maksymalna wysokosc zabudowy	10.0 m
minimalny udzial powierzchni biologicznie czynnej	50%
geometria	
plan	https://www.gov.pl/zagospodarowanieprzestrzenne/app/AktPlanowaniaPrzestrzennego/PL.ZIPPZP.12030/280905-POG/1POG

strefa planistyczna	PL.ZIPPZP.12030_280905-POG_1POG-53SR_20260625T220000
identifier	https://www.gov.pl/zagospodarowanieprzestrzenne/app/StrefaPlanistyczna/PL.ZIPPZP.12030/280905-POG/1POG-53SR/20260625T220000
przestrzen nazw	PL.ZIPPZP.12030/280905-POG
lokalny id	1POG-53SR
wersja id	20260625T220000
poczatek wersji obiektu	2026-06-25T22:00
nazwa	strefa produkcji rolniczej
oznaczenie	53SR

symbol	SR
obowiazuje od	2026-06-26
obowiazuje do	obecnie
status	w opracowaniu https://inspire.ec.europa.eu/codelist/ProcessStepGeneralValue/elaboration
charakter ustalenia	ogólnie wiążące https://inspire.ec.europa.eu/codelist/RegulationNatureValue/generallyBinding
profil podstawowy	teren produkcji w gospodarstwach rolnych teren wielkotowarowej produkcji rolnej teren akwakultury i obsługi rybactwa teren komunikacji teren ogrodów działkowych teren infrastruktury technicznej
profil dodatkowy	teren lasu teren rolnictwa z zakazem zabudowy teren wód teren zieleni naturalnej teren zieleni urządzonej
maksymalna nadziemna intensywnosc zabudowy	0.1
maksymalny udzial powierzchni zabudowy	10%
maksymalna wysokosc zabudowy	12.0 m
minimalny udzial powierzchni biologicznie czynnej	80%
geometria	
plan	https://www.gov.pl/zagospodarowanieprzestrzenne/app/AktPlanowaniaPrzestrzennego/PL.ZIPPZP.12030/280905-POG/1POG
strefa planistyczna	PL.ZIPPZP.12030_280905-POG_1POG-54SZ_20260625T220000
identifier	https://www.gov.pl/zagospodarowanieprzestrzenne/app/StrefaPlanistyczna/PL.ZIPPZP.12030/280905-POG/1POG-54SZ/20260625T220000
przestrzen nazw	PL.ZIPPZP.12030/280905-POG
lokalny id	1POG-54SZ
wersja id	20260625T220000
poczatek wersji obiektu	2026-06-25T22:00

nazwa	strefa wielofunkcyjna z zabudową zagrodową
oznaczenie	54SZ
symbol	SZ
obowiazuje od	2026-06-26
obowiazuje do	obecnie
status	w opracowaniu https://inspire.ec.europa.eu/codelist/ProcessStepGeneralValue/elaboration
charakter ustalenia	ogólnie wiążące https://inspire.ec.europa.eu/codelist/RegulationNatureValue/generallyBinding
profil podstawowy	teren zabudowy zagrodowej teren produkcji w gospodarstwach rolnych teren akwakultury i obsługi rybactwa teren komunikacji teren zieleni urządzonej teren ogrodów działkowych teren infrastruktury technicznej
profil dodatkowy	teren lasu teren rolnictwa z zakazem zabudowy teren usług teren wielkotowarowej produkcji rolnej teren wód teren zieleni naturalnej
maksymalna nadziemna intensywnosc zabudowy	0.5
maksymalny udzial powierzchni zabudowy	25%
maksymalna wysokosc zabudowy	12.0 m
minimalny udzial powierzchni biologicznie czynnej	50%
geometria	
plan	https://www.gov.pl/zagospodarowanieprzestrzenne/app/AktPlanowaniaPrzestrzennego/PL.ZIPPZP.12030/280905-POG/1POG

strefa planistyczna	PL.ZIPPZP.12030_280905-POG_1POG-54SJ_20260625T220000
identifier	https://www.gov.pl/zagospodarowanieprzestrzenne/app/StrefaPlanistyczna/PL.ZIPPZP.12030/280905-POG/1POG-54SJ/20260625T220000
przestrzen nazw	PL.ZIPPZP.12030/280905-POG

lokalny id	1POG-54SJ
wersja id	20260625T220000
poczatek wersji obiektu	2026-06-25T22:00
nazwa	strefa wielofunkcyjna z zabudową mieszkaniową jednorodzinną
oznaczenie	54SJ
symbol	SJ
obowiazuje od	2026-06-26
obowiazuje do	obecnie
status	w opracowaniu https://inspire.ec.europa.eu/codelist/ProcessStepGeneralValue/elaboration
charakter ustalenia	ogólnie wiążące https://inspire.ec.europa.eu/codelist/RegulationNatureValue/generallyBinding
profil podstawowy	teren zabudowy mieszkaniowej jednorodzinnej teren usług teren komunikacji teren zieleni urządzonej teren ogrodów działkowych teren infrastruktury technicznej
profil dodatkowy	teren lasu teren wód teren zieleni naturalnej
maksymalna nadziemna intensywnosc zabudowy	0.5
maksymalny udzial powierzchni zabudowy	50%
maksymalna wysokosc zabudowy	10.5 m
minimalny udzial powierzchni biologicznie czynnej	30%
geometria	
plan	https://www.gov.pl/zagospodarowanieprzestrzenne/app/AktPlanowaniaPrzestrzennego/PL.ZIPPZP.12030/280905-POG/1POG

strefa planistyczna	PL.ZIPPZP.12030_280905-POG_1POG-54SU_20260625T220000
identifier	https://www.gov.pl/zagospodarowanieprzestrzenne/app/StrefaPlanistyczna/PL.ZIPPZP.12030/280905-POG/1POG-54SU/20260625T220000
przestrzen nazw	PL.ZIPPZP.12030/280905-POG

lokalny id	1POG-54SU
wersja id	20260625T220000
poczatek wersji obiektu	2026-06-25T22:00
nazwa	strefa usługowa
oznaczenie	54SU
symbol	SU
obowiazuje od	2026-06-26
obowiazuje do	obecnie
status	w opracowaniu https://inspire.ec.europa.eu/codelist/ProcessStepGeneralValue/elaboration
charakter ustalenia	ogólnie wiążące https://inspire.ec.europa.eu/codelist/RegulationNatureValue/generallyBinding
profil podstawowy	teren usług teren komunikacji teren zieleni urządzonej teren ogrodów działkowych teren infrastruktury technicznej
profil dodatkowy	teren lasu teren wód teren zieleni naturalnej
maksymalna nadziemna intensywnosc zabudowy	1.5
maksymalny udzial powierzchni zabudowy	50%
maksymalna wysokosc zabudowy	16.0 m
minimalny udzial powierzchni biologicznie czynnej	30%
geometria	
plan	https://www.gov.pl/zagospodarowanieprzestrzenne/app/AktPlanowaniaPrzestrzennego/PL.ZIPPZP.12030/280905-POG/1POG

strefa planistyczna	PL.ZIPPZP.12030_280905-POG_1POG-54SO_20260625T220000
identifier	https://www.gov.pl/zagospodarowanieprzestrzenne/app/StrefaPlanistyczna/PL.ZIPPZP.12030/280905-POG/1POG-54SO/20260625T220000
przestrzen nazw	PL.ZIPPZP.12030/280905-POG

lokalny id	1POG-54SO
wersja id	20260625T220000
poczatek wersji obiektu	2026-06-25T22:00
nazwa	strefa otwarta
oznaczenie	54SO
symbol	SO
obowiazuje od	2026-06-26
obowiazuje do	obecnie
status	w opracowaniu https://inspire.ec.europa.eu/codelist/ProcessStepGeneralValue/elaboration
charakter ustalenia	ogólnie wiążące https://inspire.ec.europa.eu/codelist/RegulationNatureValue/generallyBinding
profil podstawowy	teren rolnictwa z zakazem zabudowy teren lasu teren zieleni naturalnej teren wód teren komunikacji teren ogrodów działkowych teren infrastruktury technicznej
geometria	
plan	https://www.gov.pl/zagospodarowanieprzestrzenne/app/AktPlanowaniaPrzestrzennego/PL.ZIPPZP.12030/280905-POG/1POG

strefa planistyczna	PL.ZIPPZP.12030_280905-POG_1POG-54SN_20260625T220000
identifier	https://www.gov.pl/zagospodarowanieprzestrzenne/app/StrefaPlanistyczna/PL.ZIPPZP.12030/280905-POG/1POG-54SN/20260625T220000
przestrzen nazw	PL.ZIPPZP.12030/280905-POG
lokalny id	1POG-54SN
wersja id	20260625T220000
poczatek wersji obiektu	2026-06-25T22:00
nazwa	strefa zieleni i rekreacji
oznaczenie	54SN
symbol	SN
obowiazuje od	2026-06-26

obowiazuje do	obecnie
status	w opracowaniu https://inspire.ec.europa.eu/codelist/ProcessStepGeneralValue/elaboration
charakter ustalenia	ogólnie wiążące https://inspire.ec.europa.eu/codelist/RegulationNatureValue/generallyBinding
profil podstawowy	teren zieleni urządzonej teren plaży teren wód teren komunikacji teren ogrodów działkowych teren infrastruktury technicznej
profil dodatkowy	teren lasu teren usług edukacji teren usług gastronomii teren usług handlu detalicznego teren usług kultury i rozrywki teren usług nauki teren usług sportu i rekreacji teren usług turystyki teren usług zdrowia i pomocy społecznej teren zieleni naturalnej
maksymalna nadziemna intensywnosc zabudowy	0.5
maksymalny udzial powierzchni zabudowy	20%
maksymalna wysokosc zabudowy	10.6 m
minimalny udzial powierzchni biologicznie czynnej	60%
geometria	
plan	https://www.gov.pl/zagospodarowanieprzestrzenne/app/AktPlanowaniaPrzestrzennego/PL.ZIPPZP.12030/280905-POG/1POG

strefa planistyczna	PL.ZIPPZP.12030_280905-POG_1POG-54SR_20260625T220000
identifier	https://www.gov.pl/zagospodarowanieprzestrzenne/app/StrefaPlanistyczna/PL.ZIPPZP.12030/280905-POG/1POG-54SR/20260625T220000
przestrzen nazw	PL.ZIPPZP.12030/280905-POG
lokalny id	1POG-54SR
wersja id	20260625T220000

poczatek wersji obiektu	2026-06-25T22:00
nazwa	strefa produkcji rolniczej
oznaczenie	54SR
symbol	SR
obowiazuje od	2026-06-26
obowiazuje do	obecnie
status	w opracowaniu https://inspire.ec.europa.eu/codelist/ProcessStepGeneralValue/elaboration
charakter ustalenia	ogólnie wiążące https://inspire.ec.europa.eu/codelist/RegulationNatureValue/generallyBinding
profil podstawowy	teren produkcji w gospodarstwach rolnych teren wielkotowarowej produkcji rolnej teren akwakultury i obsługi rybactwa teren komunikacji teren ogrodów działkowych teren infrastruktury technicznej
profil dodatkowy	teren lasu teren rolnictwa z zakazem zabudowy teren wód teren zieleni naturalnej teren zieleni urządzonej
maksymalna nadziemna intensywnosc zabudowy	0.1
maksymalny udzial powierzchni zabudowy	10%
maksymalna wysokosc zabudowy	12.0 m
minimalny udzial powierzchni biologicznie czynnej	80%
geometria	
plan	https://www.gov.pl/zagospodarowanieprzestrzenne/app/AktPlanowaniaPrzestrzennego/PL.ZIPPZP.12030/280905-POG/1POG

strefa planistyczna	PL.ZIPPZP.12030_280905-POG_1POG-55SZ_20260625T220000
identifier	https://www.gov.pl/zagospodarowanieprzestrzenne/app/StrefaPlanistyczna/PL.ZIPPZP.12030/280905-POG/1POG-55SZ/20260625T220000
przestrzen nazw	PL.ZIPPZP.12030/280905-POG

lokalny id	1POG-55SZ
wersja id	20260625T220000
poczatek wersji obiektu	2026-06-25T22:00
nazwa	strefa wielofunkcyjna z zabudową zagrodową
oznaczenie	55SZ
symbol	SZ
obowiazuje od	2026-06-26
obowiazuje do	obecnie
status	w opracowaniu https://inspire.ec.europa.eu/codelist/ProcessStepGeneralValue/elaboration
charakter ustalenia	ogólnie wiążące https://inspire.ec.europa.eu/codelist/RegulationNatureValue/generallyBinding
profil podstawowy	teren zabudowy zagrodowej teren produkcji w gospodarstwach rolnych teren akwakultury i obsługi rybactwa teren komunikacji teren zieleni urządzonej teren ogrodów działkowych teren infrastruktury technicznej
profil dodatkowy	teren lasu teren rolnictwa z zakazem zabudowy teren usług teren wielkotowarowej produkcji rolnej teren wód teren zieleni naturalnej
maksymalna nadziemna intensywnosc zabudowy	0.5
maksymalny udzial powierzchni zabudowy	25%
maksymalna wysokosc zabudowy	12.0 m
minimalny udzial powierzchni biologicznie czynnej	50%
geometria	
plan	https://www.gov.pl/zagospodarowanieprzestrzenne/app/AktPlanowaniaPrzestrzennego/PL.ZIPPZP.12030/280905-POG/1POG

strefa planistyczna	PL.ZIPPZP.12030_280905-POG_1POG-55SU_20260625T220000

identifier	https://www.gov.pl/zagospodarowanieprzestrzenne/app/StrefaPlanistyczna/PL.ZIPPZP.12030/280905-POG/1POG-55SU/20260625T220000
przestrzen nazw	PL.ZIPPZP.12030/280905-POG
lokalny id	1POG-55SU
wersja id	20260625T220000
poczatek wersji obiektu	2026-06-25T22:00
nazwa	strefa usługowa
oznaczenie	55SU
symbol	SU
obowiazuje od	2026-06-26
obowiazuje do	obecnie
status	w opracowaniu https://inspire.ec.europa.eu/codelist/ProcessStepGeneralValue/elaboration
charakter ustalenia	ogólnie wiążące https://inspire.ec.europa.eu/codelist/RegulationNatureValue/generallyBinding
profil podstawowy	teren usług teren komunikacji teren zieleni urządzonej teren ogrodów działkowych teren infrastruktury technicznej
profil dodatkowy	teren lasu teren wód teren zieleni naturalnej
maksymalna nadziemna intensywnosc zabudowy	1.5
maksymalny udzial powierzchni zabudowy	50%
maksymalna wysokosc zabudowy	16.0 m
minimalny udzial powierzchni biologicznie czynnej	20%
geometria	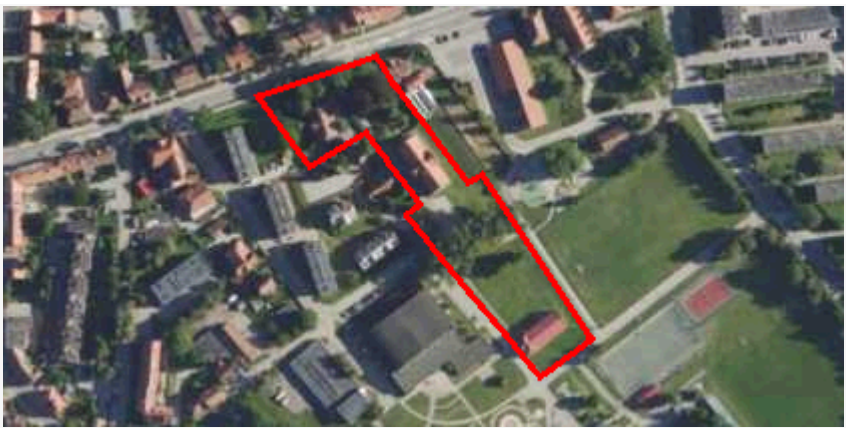
plan	https://www.gov.pl/zagospodarowanieprzestrzenne/app/AktPlanowaniaPrzestrzennego/PL.ZIPPZP.12030/280905-POG/1POG

strefa planistyczna	PL.ZIPPZP.12030_280905-POG_1POG-55SJ_20260625T220000

identifier	https://www.gov.pl/zagospodarowanieprzestrzenne/app/StrefaPlanistyczna/PL.ZIPPZP.12030/280905-POG/1POG-55SJ/20260625T220000
przestrzen nazw	PL.ZIPPZP.12030/280905-POG
lokalny id	1POG-55SJ
wersja id	20260625T220000
poczatek wersji obiektu	2026-06-25T22:00
nazwa	strefa wielofunkcyjna z zabudową mieszkaniową jednorodzinną
oznaczenie	55SJ
symbol	SJ
obowiazuje od	2026-06-26
obowiazuje do	obecnie
status	w opracowaniu https://inspire.ec.europa.eu/codelist/ProcessStepGeneralValue/elaboration
charakter ustalenia	ogólnie wiążące https://inspire.ec.europa.eu/codelist/RegulationNatureValue/generallyBinding
profil podstawowy	teren zabudowy mieszkaniowej jednorodzinnej teren usług teren komunikacji teren zieleni urządzonej teren ogrodów działkowych teren infrastruktury technicznej
profil dodatkowy	teren lasu teren wód teren zieleni naturalnej
maksymalna nadziemna intensywnosc zabudowy	0.5
maksymalny udzial powierzchni zabudowy	30%
maksymalna wysokosc zabudowy	10.0 m
minimalny udzial powierzchni biologicznie czynnej	50%
geometria	
plan	https://www.gov.pl/zagospodarowanieprzestrzenne/app/AktPlanowaniaPrzestrzennego/PL.ZIPPZP.12030/280905-POG/1POG

strefa planistyczna	PL.ZIPPZP.12030_280905-POG_1POG-55SN_20260625T220000

identifier	https://www.gov.pl/zagospodarowanieprzestrzenne/app/StrefaPlanistyczna/PL.ZIPPZP.12030/280905-POG/1POG-55SN/20260625T220000
przestrzen nazw	PL.ZIPPZP.12030/280905-POG
lokalny id	1POG-55SN
wersja id	20260625T220000
poczatek wersji obiektu	2026-06-25T22:00
nazwa	strefa zieleni i rekreacji
oznaczenie	55SN
symbol	SN
obowiazuje od	2026-06-26
obowiazuje do	obecnie
status	w opracowaniu https://inspire.ec.europa.eu/codelist/ProcessStepGeneralValue/elaboration
charakter ustalenia	ogólnie wiążące https://inspire.ec.europa.eu/codelist/RegulationNatureValue/generallyBinding
profil podstawowy	teren zieleni urządzonej teren plaży teren wód teren komunikacji teren ogrodów działkowych teren infrastruktury technicznej
profil dodatkowy	teren lasu teren usług edukacji teren usług gastronomii teren usług handlu detalicznego teren usług kultury i rozrywki teren usług nauki teren usług sportu i rekreacji teren usług turystyki teren usług zdrowia i pomocy społecznej teren zieleni naturalnej
maksymalna nadziemna intensywnosc zabudowy	0.5
maksymalny udzial powierzchni zabudowy	20%
maksymalna wysokosc zabudowy	10.6 m
minimalny udzial powierzchni biologicznie czynnej	60%
geometria	

plan	https://www.gov.pl/zagospodarowanieprzestrzenne/app/AktPlanowaniaPrzestrzennego/PL.ZIPPZP.12030/280905-POG/1POG
strefa planistyczna	PL.ZIPPZP.12030_280905-POG_1POG-55SR_20260625T220000
identifier	https://www.gov.pl/zagospodarowanieprzestrzenne/app/StrefaPlanistyczna/PL.ZIPPZP.12030/280905-POG/1POG-55SR/20260625T220000
przestrzen nazw	PL.ZIPPZP.12030/280905-POG
lokalny id	1POG-55SR
wersja id	20260625T220000
poczatek wersji obiektu	2026-06-25T22:00
nazwa	strefa produkcji rolniczej
oznaczenie	55SR
symbol	SR
obowiazuje od	2026-06-26
obowiazuje do	obecnie
status	w opracowaniu https://inspire.ec.europa.eu/codelist/ProcessStepGeneralValue/elaboration
charakter ustalenia	ogólnie wiążące https://inspire.ec.europa.eu/codelist/RegulationNatureValue/generallyBinding
profil podstawowy	teren produkcji w gospodarstwach rolnych teren wielkotowarowej produkcji rolnej teren akwakultury i obsługi rybactwa teren komunikacji teren ogrodów działkowych teren infrastruktury technicznej
profil dodatkowy	teren lasu teren rolnictwa z zakazem zabudowy teren wód teren zieleni naturalnej teren zieleni urządzonej
maksymalna nadziemna intensywnosc zabudowy	0.1
maksymalny udzial powierzchni zabudowy	10%
maksymalna wysokosc zabudowy	12.0 m

minimalny udzial powierzchni biologicznie czynnej	80%
geometria	
plan	https://www.gov.pl/zagospodarowanieprzestrzenne/app/AktPlanowaniaPrzestrzennego/PL.ZIPPZP.12030/280905-POG/1POG

strefa planistyczna	PL.ZIPPZP.12030_280905-POG_1POG-55SO_20260625T220000
identifier	https://www.gov.pl/zagospodarowanieprzestrzenne/app/StrefaPlanistyczna/PL.ZIPPZP.12030/280905-POG/1POG-55SO/20260625T220000
przestrzen nazw	PL.ZIPPZP.12030/280905-POG
lokalny id	1POG-55SO
wersja id	20260625T220000
poczatek wersji obiektu	2026-06-25T22:00
nazwa	strefa otwarta
oznaczenie	55SO
symbol	SO
obowiazuje od	2026-06-26
obowiazuje do	obecnie
status	w opracowaniu https://inspire.ec.europa.eu/codelist/ProcessStepGeneralValue/elaboration
charakter ustalenia	ogólnie wiążące https://inspire.ec.europa.eu/codelist/RegulationNatureValue/generallyBinding
profil podstawowy	teren rolnictwa z zakazem zabudowy teren lasu teren zieleni naturalnej teren wód teren komunikacji teren ogrodów działkowych teren infrastruktury technicznej
profil dodatkowy	teren elektrowni słonecznej
geometria	

plan	https://www.gov.pl/zagospodarowanieprzestrzenne/app/AktPlanowaniaPrzestrzennego/PL.ZIPPZP.12030/280905-POG/1POG

strefa planistyczna	PL.ZIPPZP.12030_280905-POG_1POG-56SZ_20260625T220000
identifier	https://www.gov.pl/zagospodarowanieprzestrzenne/app/StrefaPlanistyczna/PL.ZIPPZP.12030/280905-POG/1POG-56SZ/20260625T220000
przestrzen nazw	PL.ZIPPZP.12030/280905-POG
lokalny id	1POG-56SZ
wersja id	20260625T220000
poczatek wersji obiektu	2026-06-25T22:00
nazwa	strefa wielofunkcyjna z zabudową zagrodową
oznaczenie	56SZ
symbol	SZ
obowiazuje od	2026-06-26
obowiazuje do	obecnie
status	w opracowaniu https://inspire.ec.europa.eu/codelist/ProcessStepGeneralValue/elaboration
charakter ustalenia	ogólnie wiążące https://inspire.ec.europa.eu/codelist/RegulationNatureValue/generallyBinding
profil podstawowy	teren zabudowy zagrodowej teren produkcji w gospodarstwach rolnych teren akwakultury i obsługi rybactwa teren komunikacji teren zieleni urządzonej teren ogrodów działkowych teren infrastruktury technicznej
profil dodatkowy	teren lasu teren rolnictwa z zakazem zabudowy teren usług teren wielkotowarowej produkcji rolnej teren wód teren zieleni naturalnej
maksymalna nadziemna intensywnosc zabudowy	0.5
maksymalny udzial powierzchni zabudowy	25%

maksymalna wysokosc zabudowy	12.0 m
minimalny udzial powierzchni biologicznie czynnej	50%
geometria	
plan	https://www.gov.pl/zagospodarowanieprzestrzenne/app/AktPlanowaniaPrzestrzennego/PL.ZIPPZP.12030/280905-POG/1POG

strefa planistyczna	PL.ZIPPZP.12030_280905-POG_1POG-56SJ_20260625T220000
identifier	https://www.gov.pl/zagospodarowanieprzestrzenne/app/StrefaPlanistyczna/PL.ZIPPZP.12030/280905-POG/1POG-56SJ/20260625T220000
przestrzen nazw	PL.ZIPPZP.12030/280905-POG
lokalny id	1POG-56SJ
wersja id	20260625T220000
poczatek wersji obiektu	2026-06-25T22:00
nazwa	strefa wielofunkcyjna z zabudową mieszkaniową jednorodzinną
oznaczenie	56SJ
symbol	SJ
obowiazuje od	2026-06-26
obowiazuje do	obecnie
status	w opracowaniu https://inspire.ec.europa.eu/codelist/ProcessStepGeneralValue/elaboration
charakter ustalenia	ogólnie wiążące https://inspire.ec.europa.eu/codelist/RegulationNatureValue/generallyBinding
profil podstawowy	teren zabudowy mieszkaniowej jednorodzinnej teren usług teren komunikacji teren zieleni urządzonej teren ogrodów działkowych teren infrastruktury technicznej
profil dodatkowy	teren lasu teren wód teren zieleni naturalnej
maksymalna nadziemna intensywnosc zabudowy	0.5
maksymalny udzial powierzchni zabudowy	30%

maksymalna wysokosc zabudowy	10.0 m
minimalny udzial powierzchni biologicznie czynnej	50%
geometria	
plan	https://www.gov.pl/zagospodarowanieprzestrzenne/app/AktPlanowaniaPrzestrzennego/PL.ZIPPZP.12030/280905-POG/1POG
strefa planistyczna	PL.ZIPPZP.12030_280905-POG_1POG-56SN_20260625T220000
identifier	https://www.gov.pl/zagospodarowanieprzestrzenne/app/StrefaPlanistyczna/PL.ZIPPZP.12030/280905-POG/1POG-56SN/20260625T220000
przestrzen nazw	PL.ZIPPZP.12030/280905-POG
lokalny id	1POG-56SN
wersja id	20260625T220000
poczatek wersji obiektu	2026-06-25T22:00
nazwa	strefa zieleni i rekreacji
oznaczenie	56SN
symbol	SN
obowiazuje od	2026-06-26
obowiazuje do	obecnie
status	w opracowaniu https://inspire.ec.europa.eu/codelist/ProcessStepGeneralValue/elaboration
charakter ustalenia	ogólnie wiążące https://inspire.ec.europa.eu/codelist/RegulationNatureValue/generallyBinding
profil podstawowy	teren zieleni urządzonej teren plaży teren wód teren komunikacji teren ogrodów działkowych teren infrastruktury technicznej
profil dodatkowy	teren lasu teren usług edukacji teren usług gastronomii teren usług handlu detalicznego teren usług kultury i rozrywki teren usług nauki teren usług sportu i rekreacji

	teren usług turystyki teren usług zdrowia i pomocy społecznej teren zieleni naturalnej
maksymalna nadziemna intensywnosc zabudowy	0.5
maksymalny udzial powierzchni zabudowy	20%
maksymalna wysokosc zabudowy	10.6 m
minimalny udzial powierzchni biologicznie czynnej	60%
geometria	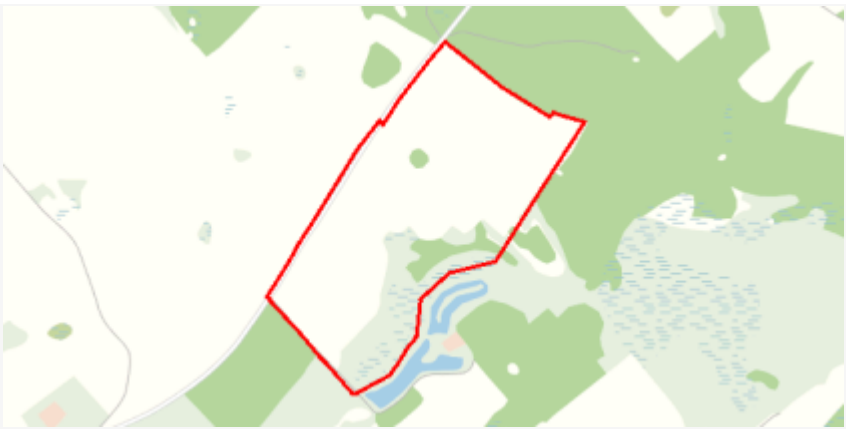
plan	https://www.gov.pl/zagospodarowanieprzestrzenne/app/AktPlanowaniaPrzestrzennego/PL.ZIPPZP.12030/280905-POG/1POG

strefa planistyczna	PL.ZIPPZP.12030_280905-POG_1POG-56SU_20260625T220000
identifier	https://www.gov.pl/zagospodarowanieprzestrzenne/app/StrefaPlanistyczna/PL.ZIPPZP.12030/280905-POG/1POG-56SU/20260625T220000
przestrzen nazw	PL.ZIPPZP.12030/280905-POG
lokalny id	1POG-56SU
wersja id	20260625T220000
poczatek wersji obiektu	2026-06-25T22:00
nazwa	strefa usługowa
oznaczenie	56SU
symbol	SU
obowiazuje od	2026-06-26
obowiazuje do	obecnie
status	w opracowaniu https://inspire.ec.europa.eu/codelist/ProcessStepGeneralValue/elaboration
charakter ustalenia	ogólnie wiążące https://inspire.ec.europa.eu/codelist/RegulationNatureValue/generallyBinding
profil podstawowy	teren usług teren komunikacji teren zieleni urządzonej teren ogrodów działkowych teren infrastruktury technicznej

profil dodatkowy	teren lasu teren wód teren zieleni naturalnej
maksymalna nadziemna intensywnosc zabudowy	0.3
maksymalny udzial powierzchni zabudowy	25%
maksymalna wysokosc zabudowy	9.0 m
minimalny udzial powierzchni biologicznie czynnej	50%
geometria	
plan	https://www.gov.pl/zagospodarowanieprzestrzenne/app/AktPlanowaniaPrzestrzennego/PL.ZIPPZP.12030/280905-POG/1POG

strefa planistyczna	PL.ZIPPZP.12030_280905-POG_1POG-56SR_20260625T220000
identifier	https://www.gov.pl/zagospodarowanieprzestrzenne/app/StrefaPlanistyczna/PL.ZIPPZP.12030/280905-POG/1POG-56SR/20260625T220000
przestrzen nazw	PL.ZIPPZP.12030/280905-POG
lokalny id	1POG-56SR
wersja id	20260625T220000
poczatek wersji obiektu	2026-06-25T22:00
nazwa	strefa produkcji rolniczej
oznaczenie	56SR
symbol	SR
obowiazuje od	2026-06-26
obowiazuje do	obecnie
status	w opracowaniu https://inspire.ec.europa.eu/codelist/ProcessStepGeneralValue/elaboration
charakter ustalenia	ogólnie wiążące https://inspire.ec.europa.eu/codelist/RegulationNatureValue/generallyBinding
profil podstawowy	teren produkcji w gospodarstwach rolnych teren wielkotowarowej produkcji rolnej teren akwakultury i obsługi rybactwa teren komunikacji teren ogrodów działkowych teren infrastruktury technicznej

profil dodatkowy	teren lasu teren rolnictwa z zakazem zabudowy teren wód teren zieleni naturalnej teren zieleni urządzonej
maksymalna nadziemna intensywnosc zabudowy	0.1
maksymalny udzial powierzchni zabudowy	10%
maksymalna wysokosc zabudowy	12.0 m
minimalny udzial powierzchni biologicznie czynnej	80%
geometria	
plan	https://www.gov.pl/zagospodarowanieprzestrzenne/app/AktPlanowaniaPrzestrzennego/PL.ZIPPZP.12030/280905-POG/1POG

strefa planistyczna	PL.ZIPPZP.12030_280905-POG_1POG-56SO_20260625T220000
identifier	https://www.gov.pl/zagospodarowanieprzestrzenne/app/StrefaPlanistyczna/PL.ZIPPZP.12030/280905-POG/1POG-56SO/20260625T220000
przestrzen nazw	PL.ZIPPZP.12030/280905-POG
lokalny id	1POG-56SO
wersja id	20260625T220000
poczatek wersji obiektu	2026-06-25T22:00
nazwa	strefa otwarta
oznaczenie	56SO
symbol	SO
obowiazuje od	2026-06-26
obowiazuje do	obecnie
status	w opracowaniu https://inspire.ec.europa.eu/codelist/ProcessStepGeneralValue/elaboration
charakter ustalenia	ogólnie wiążące https://inspire.ec.europa.eu/codelist/RegulationNatureValue/generallyBinding
profil podstawowy	teren rolnictwa z zakazem zabudowy teren lasu teren zieleni naturalnej

	teren wód teren komunikacji teren ogrodów działkowych teren infrastruktury technicznej
geometria	
plan	https://www.gov.pl/zagospodarowanieprzestrzenne/app/AktPlanowaniaPrzestrzennego/PL.ZIPPZP.12030/280905-POG/1POG

strefa planistyczna	PL.ZIPPZP.12030_280905-POG_1POG-57SZ_20260625T220000
identifier	https://www.gov.pl/zagospodarowanieprzestrzenne/app/StrefaPlanistyczna/PL.ZIPPZP.12030/280905-POG/1POG-57SZ/20260625T220000
przestrzen nazw	PL.ZIPPZP.12030/280905-POG
lokalny id	1POG-57SZ
wersja id	20260625T220000
poczatek wersji obiektu	2026-06-25T22:00
nazwa	strefa wielofunkcyjna z zabudową zagrodową
oznaczenie	57SZ
symbol	SZ
obowiazuje od	2026-06-26
obowiazuje do	obecnie
status	w opracowaniu https://inspire.ec.europa.eu/codelist/ProcessStepGeneralValue/elaboration
charakter ustalenia	ogólnie wiążące https://inspire.ec.europa.eu/codelist/RegulationNatureValue/generallyBinding
profil podstawowy	teren zabudowy zagrodowej teren produkcji w gospodarstwach rolnych teren akwakultury i obsługi rybactwa teren komunikacji teren zieleni urządzonej teren ogrodów działkowych teren infrastruktury technicznej
profil dodatkowy	teren lasu teren rolnictwa z zakazem zabudowy teren usług teren wielkotowarowej produkcji rolnej teren wód teren zieleni naturalnej

maksymalna nadziemna intensywnosc zabudowy	0.5
maksymalny udzial powierzchni zabudowy	25%
maksymalna wysokosc zabudowy	12.0 m
minimalny udzial powierzchni biologicznie czynnej	50%
geometria	
plan	https://www.gov.pl/zagospodarowanieprzestrzenne/app/AktPlanowaniaPrzestrzennego/PL.ZIPPZP.12030/280905-POG/1POG

strefa planistyczna	PL.ZIPPZP.12030_280905-POG_1POG-57SJ_20260625T220000
identifier	https://www.gov.pl/zagospodarowanieprzestrzenne/app/StrefaPlanistyczna/PL.ZIPPZP.12030/280905-POG/1POG-57SJ/20260625T220000
przestrzen nazw	PL.ZIPPZP.12030/280905-POG
lokalny id	1POG-57SJ
wersja id	20260625T220000
poczatek wersji obiektu	2026-06-25T22:00
nazwa	strefa wielofunkcyjna z zabudową mieszkaniową jednorodzinną
oznaczenie	57SJ
symbol	SJ
obowiazuje od	2026-06-26
obowiazuje do	obecnie
status	w opracowaniu https://inspire.ec.europa.eu/codelist/ProcessStepGeneralValue/elaboration
charakter ustalenia	ogólnie wiążące https://inspire.ec.europa.eu/codelist/RegulationNatureValue/generallyBinding
profil podstawowy	teren zabudowy mieszkaniowej jednorodzinnej teren usług teren komunikacji teren zieleni urządzonej teren ogrodów działkowych teren infrastruktury technicznej
profil dodatkowy	teren lasu teren wód teren zieleni naturalnej

maksymalna nadziemna intensywnosc zabudowy	0.9
maksymalny udzial powierzchni zabudowy	50%
maksymalna wysokosc zabudowy	10.5 m
minimalny udzial powierzchni biologicznie czynnej	40%
geometria	
plan	https://www.gov.pl/zagospodarowanieprzestrzenne/app/AktPlanowaniaPrzestrzennego/PL.ZIPPZP.12030/280905-POG/1POG

strefa planistyczna	PL.ZIPPZP.12030_280905-POG_1POG-57SU_20260625T220000
identifier	https://www.gov.pl/zagospodarowanieprzestrzenne/app/StrefaPlanistyczna/PL.ZIPPZP.12030/280905-POG/1POG-57SU/20260625T220000
przestrzen nazw	PL.ZIPPZP.12030/280905-POG
lokalny id	1POG-57SU
wersja id	20260625T220000
poczatek wersji obiektu	2026-06-25T22:00
nazwa	strefa usługowa
oznaczenie	57SU
symbol	SU
obowiazuje od	2026-06-26
obowiazuje do	obecnie
status	w opracowaniu https://inspire.ec.europa.eu/codelist/ProcessStepGeneralValue/elaboration
charakter ustalenia	ogólnie wiążące https://inspire.ec.europa.eu/codelist/RegulationNatureValue/generallyBinding
profil podstawowy	teren usług teren komunikacji teren zieleni urządzonej teren ogrodów działkowych teren infrastruktury technicznej
profil dodatkowy	teren lasu teren wód teren zieleni naturalnej

maksymalna nadziemna intensywnosc zabudowy	1.5
maksymalny udzial powierzchni zabudowy	50%
maksymalna wysokosc zabudowy	14.0 m
minimalny udzial powierzchni biologicznie czynnej	30%
geometria	
plan	https://www.gov.pl/zagospodarowanieprzestrzenne/app/AktPlanowaniaPrzestrzennego/PL.ZIPPZP.12030/280905-POG/1POG

strefa planistyczna	PL.ZIPPZP.12030_280905-POG_1POG-57SN_20260625T220000
identifier	https://www.gov.pl/zagospodarowanieprzestrzenne/app/StrefaPlanistyczna/PL.ZIPPZP.12030/280905-POG/1POG-57SN/20260625T220000
przestrzen nazw	PL.ZIPPZP.12030/280905-POG
lokalny id	1POG-57SN
wersja id	20260625T220000
poczatek wersji obiektu	2026-06-25T22:00
nazwa	strefa zieleni i rekreacji
oznaczenie	57SN
symbol	SN
obowiazuje od	2026-06-26
obowiazuje do	obecnie
status	w opracowaniu https://inspire.ec.europa.eu/codelist/ProcessStepGeneralValue/elaboration
charakter ustalenia	ogólnie wiążące https://inspire.ec.europa.eu/codelist/RegulationNatureValue/generallyBinding
profil podstawowy	teren zieleni urządzonej teren plaży teren wód teren komunikacji teren ogrodów działkowych teren infrastruktury technicznej
profil dodatkowy	teren lasu teren usług edukacji teren usług gastronomii

	teren usług handlu detalicznego teren usług kultury i rozrywki teren usług nauki teren usług sportu i rekreacji teren usług turystyki teren usług zdrowia i pomocy społecznej teren zieleni naturalnej
maksymalna nadziemna intensywnosc zabudowy	0.2
maksymalny udzial powierzchni zabudowy	10%
maksymalna wysokosc zabudowy	8.0 m
minimalny udzial powierzchni biologicznie czynnej	80%
geometria	
plan	https://www.gov.pl/zagospodarowanieprzestrzenne/app/AktPlanowaniaPrzestrzennego/PL.ZIPPZP.12030/280905-POG/1POG

strefa planistyczna	PL.ZIPPZP.12030_280905-POG_1POG-57SR_20260625T220000
identifier	https://www.gov.pl/zagospodarowanieprzestrzenne/app/StrefaPlanistyczna/PL.ZIPPZP.12030/280905-POG/1POG-57SR/20260625T220000
przestrzen nazw	PL.ZIPPZP.12030/280905-POG
lokalny id	1POG-57SR
wersja id	20260625T220000
poczatek wersji obiektu	2026-06-25T22:00
nazwa	strefa produkcji rolniczej
oznaczenie	57SR
symbol	SR
obowiazuje od	2026-06-26
obowiazuje do	obecnie
status	w opracowaniu https://inspire.ec.europa.eu/codelist/ProcessStepGeneralValue/elaboration
charakter ustalenia	ogólnie wiążące https://inspire.ec.europa.eu/codelist/RegulationNatureValue/generallyBinding
profil podstawowy	teren produkcji w gospodarstwach rolnych teren wielkotowarowej produkcji rolnej

	teren akwakultury i obsługi rybactwa teren komunikacji teren ogrodów działkowych teren infrastruktury technicznej
profil dodatkowy	teren lasu teren rolnictwa z zakazem zabudowy teren wód teren zieleni naturalnej teren zieleni urządzonej
maksymalna nadziemna intensywnosc zabudowy	0.1
maksymalny udzial powierzchni zabudowy	10%
maksymalna wysokosc zabudowy	12.0 m
minimalny udzial powierzchni biologicznie czynnej	80%
geometria	
plan	https://www.gov.pl/zagospodarowanieprzestrzenne/app/AktPlanowaniaPrzestrzennego/PL.ZIPPZP.12030/280905-POG/1POG

strefa planistyczna	PL.ZIPPZP.12030_280905-POG_1POG-57SO_20260625T220000
identifier	https://www.gov.pl/zagospodarowanieprzestrzenne/app/StrefaPlanistyczna/PL.ZIPPZP.12030/280905-POG/1POG-57SO/20260625T220000
przestrzen nazw	PL.ZIPPZP.12030/280905-POG
lokalny id	1POG-57SO
wersja id	20260625T220000
poczatek wersji obiektu	2026-06-25T22:00
nazwa	strefa otwarta
oznaczenie	57SO
symbol	SO
obowiazuje od	2026-06-26
obowiazuje do	obecnie
status	w opracowaniu https://inspire.ec.europa.eu/codelist/ProcessStepGeneralValue/elaboration
charakter ustalenia	ogólnie wiążące https://inspire.ec.europa.eu/codelist/RegulationNatureValue/generallyBinding

profil podstawowy	teren rolnictwa z zakazem zabudowy teren lasu teren zieleni naturalnej teren wód teren komunikacji teren ogrodów działkowych teren infrastruktury technicznej
geometria	
plan	https://www.gov.pl/zagospodarowanieprzestrzenne/app/AktPlanowaniaPrzestrzennego/PL.ZIPPZP.12030/280905-POG/1POG

strefa planistyczna	PL.ZIPPZP.12030_280905-POG_1POG-58SZ_20260625T220000
identifier	https://www.gov.pl/zagospodarowanieprzestrzenne/app/StrefaPlanistyczna/PL.ZIPPZP.12030/280905-POG/1POG-58SZ/20260625T220000
przestrzen nazw	PL.ZIPPZP.12030/280905-POG
lokalny id	1POG-58SZ
wersja id	20260625T220000
poczatek wersji obiektu	2026-06-25T22:00
nazwa	strefa wielofunkcyjna z zabudową zagrodową
oznaczenie	58SZ
symbol	SZ
obowiazuje od	2026-06-26
obowiazuje do	obecnie
status	w opracowaniu https://inspire.ec.europa.eu/codelist/ProcessStepGeneralValue/elaboration
charakter ustalenia	ogólnie wiążące https://inspire.ec.europa.eu/codelist/RegulationNatureValue/generallyBinding
profil podstawowy	teren zabudowy zagrodowej teren produkcji w gospodarstwach rolnych teren akwakultury i obsługi rybactwa teren komunikacji teren zieleni urządzonej teren ogrodów działkowych teren infrastruktury technicznej
profil dodatkowy	teren lasu teren rolnictwa z zakazem zabudowy teren usług

	teren wielkotowarowej produkcji rolnej teren wód teren zieleni naturalnej
maksymalna nadziemna intensywnosc zabudowy	0.5
maksymalny udzial powierzchni zabudowy	25%
maksymalna wysokosc zabudowy	12.0 m
minimalny udzial powierzchni biologicznie czynnej	50%
geometria	
plan	https://www.gov.pl/zagospodarowanieprzestrzenne/app/AktPlanowaniaPrzestrzennego/PL.ZIPPZP.12030/280905-POG/1POG

strefa planistyczna	PL.ZIPPZP.12030_280905-POG_1POG-58SU_20260625T220000
identifier	https://www.gov.pl/zagospodarowanieprzestrzenne/app/StrefaPlanistyczna/PL.ZIPPZP.12030/280905-POG/1POG-58SU/20260625T220000
przestrzen nazw	PL.ZIPPZP.12030/280905-POG
lokalny id	1POG-58SU
wersja id	20260625T220000
poczatek wersji obiektu	2026-06-25T22:00
nazwa	strefa usługowa
oznaczenie	58SU
symbol	SU
obowiazuje od	2026-06-26
obowiazuje do	obecnie
status	w opracowaniu https://inspire.ec.europa.eu/codelist/ProcessStepGeneralValue/elaboration
charakter ustalenia	ogólnie wiążące https://inspire.ec.europa.eu/codelist/RegulationNatureValue/generallyBinding
profil podstawowy	teren usług teren komunikacji teren zieleni urządzonej teren ogrodów działkowych teren infrastruktury technicznej

profil dodatkowy	teren lasu teren wód teren zieleni naturalnej
maksymalna nadziemna intensywnosc zabudowy	1.5
maksymalny udzial powierzchni zabudowy	50%
maksymalna wysokosc zabudowy	16.0 m
minimalny udzial powierzchni biologicznie czynnej	30%
geometria	
plan	https://www.gov.pl/zagospodarowanieprzestrzenne/app/AktPlanowaniaPrzestrzennego/PL.ZIPPZP.12030/280905-POG/1POG

strefa planistyczna	PL.ZIPPZP.12030_280905-POG_1POG-58SJ_20260625T220000
identifier	https://www.gov.pl/zagospodarowanieprzestrzenne/app/StrefaPlanistyczna/PL.ZIPPZP.12030/280905-POG/1POG-58SJ/20260625T220000
przestrzen nazw	PL.ZIPPZP.12030/280905-POG
lokalny id	1POG-58SJ
wersja id	20260625T220000
poczatek wersji obiektu	2026-06-25T22:00
nazwa	strefa wielofunkcyjna z zabudową mieszkaniową jednorodzinną
oznaczenie	58SJ
symbol	SJ
obowiazuje od	2026-06-26
obowiazuje do	obecnie
status	w opracowaniu https://inspire.ec.europa.eu/codelist/ProcessStepGeneralValue/elaboration
charakter ustalenia	ogólnie wiążące https://inspire.ec.europa.eu/codelist/RegulationNatureValue/generallyBinding
profil podstawowy	teren zabudowy mieszkaniowej jednorodzinnej teren usług teren komunikacji teren zieleni urządzonej teren ogrodów działkowych teren infrastruktury technicznej

profil dodatkowy	teren lasu teren wód teren zieleni naturalnej
maksymalna nadziemna intensywnosc zabudowy	0.5
maksymalny udzial powierzchni zabudowy	30%
maksymalna wysokosc zabudowy	10.0 m
minimalny udzial powierzchni biologicznie czynnej	50%
geometria	
plan	https://www.gov.pl/zagospodarowanieprzestrzenne/app/AktPlanowaniaPrzestrzennego/PL.ZIPPZP.12030/280905-POG/1POG

strefa planistyczna	PL.ZIPPZP.12030_280905-POG_1POG-58SN_20260625T220000
identifier	https://www.gov.pl/zagospodarowanieprzestrzenne/app/StrefaPlanistyczna/PL.ZIPPZP.12030/280905-POG/1POG-58SN/20260625T220000
przestrzen nazw	PL.ZIPPZP.12030/280905-POG
lokalny id	1POG-58SN
wersja id	20260625T220000
poczatek wersji obiektu	2026-06-25T22:00
nazwa	strefa zieleni i rekreacji
oznaczenie	58SN
symbol	SN
obowiazuje od	2026-06-26
obowiazuje do	obecnie
status	w opracowaniu https://inspire.ec.europa.eu/codelist/ProcessStepGeneralValue/elaboration
charakter ustalenia	ogólnie wiążące https://inspire.ec.europa.eu/codelist/RegulationNatureValue/generallyBinding
profil podstawowy	teren zieleni urządzonej teren plaży teren wód teren komunikacji

	teren ogrodów działkowych teren infrastruktury technicznej
profil dodatkowy	teren lasu teren usług edukacji teren usług gastronomii teren usług handlu detalicznego teren usług kultury i rozrywki teren usług nauki teren usług sportu i rekreacji teren usług turystyki teren usług zdrowia i pomocy społecznej teren zieleni naturalnej
maksymalna nadziemna intensywnosc zabudowy	0.5
maksymalny udzial powierzchni zabudowy	30%
maksymalna wysokosc zabudowy	10.0 m
minimalny udzial powierzchni biologicznie czynnej	50%
geometria	
plan	https://www.gov.pl/zagospodarowanieprzestrzenne/app/AktPlanowaniaPrzestrzennego/PL.ZIPPZP.12030/280905-POG/1POG

strefa planistyczna	PL.ZIPPZP.12030_280905-POG_1POG-58SR_20260625T220000
identifier	https://www.gov.pl/zagospodarowanieprzestrzenne/app/StrefaPlanistyczna/PL.ZIPPZP.12030/280905-POG/1POG-58SR/20260625T220000
przestrzen nazw	PL.ZIPPZP.12030/280905-POG
lokalny id	1POG-58SR
wersja id	20260625T220000
poczatek wersji obiektu	2026-06-25T22:00
nazwa	strefa produkcji rolniczej
oznaczenie	58SR
symbol	SR
obowiazuje od	2026-06-26
obowiazuje do	obecnie
status	w opracowaniu https://inspire.ec.europa.eu/codelist/ProcessStepGeneralValue/elaboration

charakter ustalenia	ogólnie wiążące https://inspire.ec.europa.eu/codelist/RegulationNatureValue/generallyBinding
profil podstawowy	teren produkcji w gospodarstwach rolnych teren wielkotowarowej produkcji rolnej teren akwakultury i obsługi rybactwa teren komunikacji teren ogrodów działkowych teren infrastruktury technicznej
profil dodatkowy	teren lasu teren rolnictwa z zakazem zabudowy teren wód teren zieleni naturalnej teren zieleni urządzonej
maksymalna nadziemna intensywnosc zabudowy	0.1
maksymalny udzial powierzchni zabudowy	10%
maksymalna wysokosc zabudowy	12.0 m
minimalny udzial powierzchni biologicznie czynnej	80%
geometria	
plan	https://www.gov.pl/zagospodarowanieprzestrzenne/app/AktPlanowaniaPrzestrzennego/PL.ZIPPZP.12030/280905-POG/1POG

strefa planistyczna	PL.ZIPPZP.12030_280905-POG_1POG-58SO_20260625T220000
identifier	https://www.gov.pl/zagospodarowanieprzestrzenne/app/StrefaPlanistyczna/PL.ZIPPZP.12030/280905-POG/1POG-58SO/20260625T220000
przestrzen nazw	PL.ZIPPZP.12030/280905-POG
lokalny id	1POG-58SO
wersja id	20260625T220000
poczatek wersji obiektu	2026-06-25T22:00
nazwa	strefa otwarta
oznaczenie	58SO
symbol	SO
obowiazuje od	2026-06-26
obowiazuje do	obecnie
status	w opracowaniu

	https://inspire.ec.europa.eu/codelist/ProcessStepGeneralValue/elaboration
charakter ustalenia	ogólnie wiążące https://inspire.ec.europa.eu/codelist/RegulationNatureValue/generallyBinding
profil podstawowy	teren rolnictwa z zakazem zabudowy teren lasu teren zieleni naturalnej teren wód teren komunikacji teren ogrodów działkowych teren infrastruktury technicznej
geometria	
plan	https://www.gov.pl/zagospodarowanieprzestrzenne/app/AktPlanowaniaPrzestrzennego/PL.ZIPPZP.12030/280905-POG/1POG

strefa planistyczna	PL.ZIPPZP.12030_280905-POG_1POG-59SZ_20260625T220000
identifier	https://www.gov.pl/zagospodarowanieprzestrzenne/app/StrefaPlanistyczna/PL.ZIPPZP.12030/280905-POG/1POG-59SZ/20260625T220000
przestrzen nazw	PL.ZIPPZP.12030/280905-POG
lokalny id	1POG-59SZ
wersja id	20260625T220000
poczatek wersji obiektu	2026-06-25T22:00
nazwa	strefa wielofunkcyjna z zabudową zagrodową
oznaczenie	59SZ
symbol	SZ
obowiazuje od	2026-06-26
obowiazuje do	obecnie
status	w opracowaniu https://inspire.ec.europa.eu/codelist/ProcessStepGeneralValue/elaboration
charakter ustalenia	ogólnie wiążące https://inspire.ec.europa.eu/codelist/RegulationNatureValue/generallyBinding
profil podstawowy	teren zabudowy zagrodowej teren produkcji w gospodarstwach rolnych teren akwakultury i obsługi rybactwa teren komunikacji teren zieleni urządzonej

	teren ogrodów działkowych teren infrastruktury technicznej
profil dodatkowy	teren lasu teren rolnictwa z zakazem zabudowy teren usług teren wielkotowarowej produkcji rolnej teren wód teren zieleni naturalnej
maksymalna nadziemna intensywnosc zabudowy	0.5
maksymalny udzial powierzchni zabudowy	25%
maksymalna wysokosc zabudowy	12.0 m
minimalny udzial powierzchni biologicznie czynnej	50%
geometria	
plan	https://www.gov.pl/zagospodarowanieprzestrzenne/app/AktPlanowaniaPrzestrzennego/PL.ZIPPZP.12030/280905-POG/1POG

strefa planistyczna	PL.ZIPPZP.12030_280905-POG_1POG-59SN_20260625T220000
identifier	https://www.gov.pl/zagospodarowanieprzestrzenne/app/StrefaPlanistyczna/PL.ZIPPZP.12030/280905-POG/1POG-59SN/20260625T220000
przestrzen nazw	PL.ZIPPZP.12030/280905-POG
lokalny id	1POG-59SN
wersja id	20260625T220000
poczatek wersji obiektu	2026-06-25T22:00
nazwa	strefa zieleni i rekreacji
oznaczenie	59SN
symbol	SN
obowiazuje od	2026-06-26
obowiazuje do	obecnie
status	w opracowaniu https://inspire.ec.europa.eu/codelist/ProcessStepGeneralValue/elaboration
charakter ustalenia	ogólnie wiążące https://inspire.ec.europa.eu/codelist/RegulationNatureValue/generallyBinding

profil podstawowy	teren zieleni urządzonej teren plaży teren wód teren komunikacji teren ogrodów działkowych teren infrastruktury technicznej
profil dodatkowy	teren lasu teren usług edukacji teren usług gastronomii teren usług handlu detalicznego teren usług kultury i rozrywki teren usług nauki teren usług sportu i rekreacji teren usług turystyki teren usług zdrowia i pomocy społecznej teren zieleni naturalnej
maksymalna nadziemna intensywnosc zabudowy	0.3
maksymalny udzial powierzchni zabudowy	30%
maksymalna wysokosc zabudowy	10.6 m
minimalny udzial powierzchni biologicznie czynnej	60%
geometria	
plan	https://www.gov.pl/zagospodarowanieprzestrzenne/app/AktPlanowaniaPrzestrzennego/PL.ZIPPZP.12030/280905-POG/1POG

strefa planistyczna	PL.ZIPPZP.12030_280905-POG_1POG-59SR_20260625T220000
identifier	https://www.gov.pl/zagospodarowanieprzestrzenne/app/StrefaPlanistyczna/PL.ZIPPZP.12030/280905-POG/1POG-59SR/20260625T220000
przestrzen nazw	PL.ZIPPZP.12030/280905-POG
lokalny id	1POG-59SR
wersja id	20260625T220000
poczatek wersji obiektu	2026-06-25T22:00
nazwa	strefa produkcji rolniczej
oznaczenie	59SR
symbol	SR
obowiazuje od	2026-06-26
obowiazuje do	obecnie

status	w opracowaniu https://inspire.ec.europa.eu/codelist/ProcessStepGeneralValue/elaboration
charakter ustalenia	ogólnie wiążące https://inspire.ec.europa.eu/codelist/RegulationNatureValue/generallyBinding
profil podstawowy	teren produkcji w gospodarstwach rolnych teren wielkotowarowej produkcji rolnej teren akwakultury i obsługi rybactwa teren komunikacji teren ogrodów działkowych teren infrastruktury technicznej
profil dodatkowy	teren lasu teren rolnictwa z zakazem zabudowy teren wód teren zieleni naturalnej teren zieleni urządzonej
maksymalna nadziemna intensywnosc zabudowy	0.1
maksymalny udzial powierzchni zabudowy	10%
maksymalna wysokosc zabudowy	12.0 m
minimalny udzial powierzchni biologicznie czynnej	80%
geometria	
plan	https://www.gov.pl/zagospodarowanieprzestrzenne/app/AktPlanowaniaPrzestrzennego/PL.ZIPPZP.12030/280905-POG/1POG

strefa planistyczna	PL.ZIPPZP.12030_280905-POG_1POG-59SU_20260625T220000
identifier	https://www.gov.pl/zagospodarowanieprzestrzenne/app/StrefaPlanistyczna/PL.ZIPPZP.12030/280905-POG/1POG-59SU/20260625T220000
przestrzen nazw	PL.ZIPPZP.12030/280905-POG
lokalny id	1POG-59SU
wersja id	20260625T220000
poczatek wersji obiektu	2026-06-25T22:00
nazwa	strefa usługowa
oznaczenie	59SU
symbol	SU

obowiazuje od	2026-06-26
obowiazuje do	obecnie
status	w opracowaniu https://inspire.ec.europa.eu/codelist/ProcessStepGeneralValue/elaboration
charakter ustalenia	ogólnie wiążące https://inspire.ec.europa.eu/codelist/RegulationNatureValue/generallyBinding
profil podstawowy	teren usług teren komunikacji teren zieleni urządzonej teren ogrodów działkowych teren infrastruktury technicznej
profil dodatkowy	teren lasu teren wód teren zieleni naturalnej
maksymalna nadziemna intensywnosc zabudowy	0.5
maksymalny udzial powierzchni zabudowy	30%
maksymalna wysokosc zabudowy	10.0 m
minimalny udzial powierzchni biologicznie czynnej	50%
geometria	
plan	https://www.gov.pl/zagospodarowanieprzestrzenne/app/AktPlanowaniaPrzestrzennego/PL.ZIPPZP.12030/280905-POG/1POG

strefa planistyczna	PL.ZIPPZP.12030_280905-POG_1POG-59SJ_20260625T220000
identifier	https://www.gov.pl/zagospodarowanieprzestrzenne/app/StrefaPlanistyczna/PL.ZIPPZP.12030/280905-POG/1POG-59SJ/20260625T220000
przestrzen nazw	PL.ZIPPZP.12030/280905-POG
lokalny id	1POG-59SJ
wersja id	20260625T220000
poczatek wersji obiektu	2026-06-25T22:00
nazwa	strefa wielofunkcyjna z zabudową mieszkaniową jednorodzinną
oznaczenie	59SJ
symbol	SJ

obowiazuje od	2026-06-26
obowiazuje do	obecnie
status	w opracowaniu https://inspire.ec.europa.eu/codelist/ProcessStepGeneralValue/elaboration
charakter ustalenia	ogólnie wiążące https://inspire.ec.europa.eu/codelist/RegulationNatureValue/generallyBinding
profil podstawowy	teren zabudowy mieszkaniowej jednorodzinnej teren usług teren komunikacji teren zieleni urządzonej teren ogrodów działkowych teren infrastruktury technicznej
profil dodatkowy	teren lasu teren wód teren zieleni naturalnej
maksymalna nadziemna intensywnosc zabudowy	0.8
maksymalny udzial powierzchni zabudowy	40%
maksymalna wysokosc zabudowy	10.0 m
minimalny udzial powierzchni biologicznie czynnej	30%
geometria	
plan	https://www.gov.pl/zagospodarowanieprzestrzenne/app/AktPlanowaniaPrzestrzennego/PL.ZIPPZP.12030/280905-POG/1POG

strefa planistyczna	PL.ZIPPZP.12030_280905-POG_1POG-59SO_20260625T220000
identifier	https://www.gov.pl/zagospodarowanieprzestrzenne/app/StrefaPlanistyczna/PL.ZIPPZP.12030/280905-POG/1POG-59SO/20260625T220000
przestrzen nazw	PL.ZIPPZP.12030/280905-POG
lokalny id	1POG-59SO
wersja id	20260625T220000
poczatek wersji obiektu	2026-06-25T22:00
nazwa	strefa otwarta
oznaczenie	59SO
symbol	SO

obowiazuje od	2026-06-26
obowiazuje do	obecnie
status	w opracowaniu https://inspire.ec.europa.eu/codelist/ProcessStepGeneralValue/elaboration
charakter ustalenia	ogólnie wiążące https://inspire.ec.europa.eu/codelist/RegulationNatureValue/generallyBinding
profil podstawowy	teren rolnictwa z zakazem zabudowy teren lasu teren zieleni naturalnej teren wód teren komunikacji teren ogrodów działkowych teren infrastruktury technicznej
geometria	
plan	https://www.gov.pl/zagospodarowanieprzestrzenne/app/AktPlanowaniaPrzestrzennego/PL.ZIPPZP.12030/280905-POG/1POG

strefa planistyczna	PL.ZIPPZP.12030_280905-POG_1POG-60SJ_20260625T220000
identifier	https://www.gov.pl/zagospodarowanieprzestrzenne/app/StrefaPlanistyczna/PL.ZIPPZP.12030/280905-POG/1POG-60SJ/20260625T220000
przestrzen nazw	PL.ZIPPZP.12030/280905-POG
lokalny id	1POG-60SJ
wersja id	20260625T220000
poczatek wersji obiektu	2026-06-25T22:00
nazwa	strefa wielofunkcyjna z zabudową mieszkaniową jednorodzinną
oznaczenie	60SJ
symbol	SJ
obowiazuje od	2026-06-26
obowiazuje do	obecnie
status	w opracowaniu https://inspire.ec.europa.eu/codelist/ProcessStepGeneralValue/elaboration
charakter ustalenia	ogólnie wiążące https://inspire.ec.europa.eu/codelist/RegulationNatureValue/generallyBinding
profil podstawowy	teren zabudowy mieszkaniowej jednorodzinnej

	teren usług teren komunikacji teren zieleni urządzonej teren ogrodów działkowych teren infrastruktury technicznej
profil dodatkowy	teren lasu teren wód teren zieleni naturalnej
maksymalna nadziemna intensywnosc zabudowy	0.9
maksymalny udzial powierzchni zabudowy	30%
maksymalna wysokosc zabudowy	10.5 m
minimalny udzial powierzchni biologicznie czynnej	40%
geometria	
plan	https://www.gov.pl/zagospodarowanieprzestrzenne/app/AktPlanowaniaPrzestrzennego/PL.ZIPPZP.12030/280905-POG/1POG

strefa planistyczna	PL.ZIPPZP.12030_280905-POG_1POG-60SU_20260625T220000
identifier	https://www.gov.pl/zagospodarowanieprzestrzenne/app/StrefaPlanistyczna/PL.ZIPPZP.12030/280905-POG/1POG-60SU/20260625T220000
przestrzen nazw	PL.ZIPPZP.12030/280905-POG
lokalny id	1POG-60SU
wersja id	20260625T220000
poczatek wersji obiektu	2026-06-25T22:00
nazwa	strefa usługowa
oznaczenie	60SU
symbol	SU
obowiazuje od	2026-06-26
obowiazuje do	obecnie
status	w opracowaniu https://inspire.ec.europa.eu/codelist/ProcessStepGeneralValue/elaboration
charakter ustalenia	ogólnie wiążące https://inspire.ec.europa.eu/codelist/RegulationNatureValue/generallyBinding

profil podstawowy	teren usług teren komunikacji teren zieleni urządzonej teren ogrodów działkowych teren infrastruktury technicznej
profil dodatkowy	teren lasu teren wód teren zieleni naturalnej
maksymalna nadziemna intensywnosc zabudowy	1.5
maksymalny udzial powierzchni zabudowy	50%
maksymalna wysokosc zabudowy	16.0 m
minimalny udzial powierzchni biologicznie czynnej	20%
geometria	
plan	https://www.gov.pl/zagospodarowanieprzestrzenne/app/AktPlanowaniaPrzestrzennego/PL.ZIPPZP.12030/280905-POG/1POG

strefa planistyczna	PL.ZIPPZP.12030_280905-POG_1POG-60SZ_20260625T220000
identifier	https://www.gov.pl/zagospodarowanieprzestrzenne/app/StrefaPlanistyczna/PL.ZIPPZP.12030/280905-POG/1POG-60SZ/20260625T220000
przestrzen nazw	PL.ZIPPZP.12030/280905-POG
lokalny id	1POG-60SZ
wersja id	20260625T220000
poczatek wersji obiektu	2026-06-25T22:00
nazwa	strefa wielofunkcyjna z zabudową zagrodową
oznaczenie	60SZ
symbol	SZ
obowiazuje od	2026-06-26
obowiazuje do	obecnie
status	w opracowaniu https://inspire.ec.europa.eu/codelist/ProcessStepGeneralValue/elaboration
charakter ustalenia	ogólnie wiążące https://inspire.ec.europa.eu/codelist/RegulationNatureValue/generallyBinding

profil podstawowy	teren zabudowy zagrodowej teren produkcji w gospodarstwach rolnych teren akwakultury i obsługi rybactwa teren komunikacji teren zieleni urządzonej teren ogrodów działkowych teren infrastruktury technicznej
profil dodatkowy	teren lasu teren rolnictwa z zakazem zabudowy teren usług teren wielkotowarowej produkcji rolnej teren wód teren zieleni naturalnej
maksymalna nadziemna intensywnosc zabudowy	1.2
maksymalny udzial powierzchni zabudowy	50%
maksymalna wysokosc zabudowy	12.5 m
minimalny udzial powierzchni biologicznie czynnej	30%
geometria	
plan	https://www.gov.pl/zagospodarowanieprzestrzenne/app/AktPlanowaniaPrzestrzennego/PL.ZIPPZP.12030/280905-POG/1POG

strefa planistyczna	PL.ZIPPZP.12030_280905-POG_1POG-60SN_20260625T220000
identifier	https://www.gov.pl/zagospodarowanieprzestrzenne/app/StrefaPlanistyczna/PL.ZIPPZP.12030/280905-POG/1POG-60SN/20260625T220000
przestrzen nazw	PL.ZIPPZP.12030/280905-POG
lokalny id	1POG-60SN
wersja id	20260625T220000
poczatek wersji obiektu	2026-06-25T22:00
nazwa	strefa zieleni i rekreacji
oznaczenie	60SN
symbol	SN
obowiazuje od	2026-06-26
obowiazuje do	obecnie
status	w opracowaniu https://inspire.ec.europa.eu/codelist/ProcessStepGeneralValue

	/elaboration
charakter ustalenia	ogólnie wiążące https://inspire.ec.europa.eu/codelist/RegulationNatureValue/generallyBinding
profil podstawowy	teren zieleni urządzonej teren plaży teren wód teren komunikacji teren ogrodów działkowych teren infrastruktury technicznej
profil dodatkowy	teren lasu teren usług edukacji teren usług gastronomii teren usług handlu detalicznego teren usług kultury i rozrywki teren usług nauki teren usług sportu i rekreacji teren usług turystyki teren usług zdrowia i pomocy społecznej teren zieleni naturalnej
maksymalna nadziemna intensywnosc zabudowy	0.5
maksymalny udzial powierzchni zabudowy	30%
maksymalna wysokosc zabudowy	10.0 m
minimalny udzial powierzchni biologicznie czynnej	50%
geometria	
plan	https://www.gov.pl/zagospodarowanieprzestrzenne/app/AktPlanowaniaPrzestrzennego/PL.ZIPPZP.12030/280905-POG/1POG

strefa planistyczna	PL.ZIPPZP.12030_280905-POG_1POG-60SR_20260625T220000
identifier	https://www.gov.pl/zagospodarowanieprzestrzenne/app/StrefaPlanistyczna/PL.ZIPPZP.12030/280905-POG/1POG-60SR/20260625T220000
przestrzen nazw	PL.ZIPPZP.12030/280905-POG
lokalny id	1POG-60SR
wersja id	20260625T220000
poczatek wersji obiektu	2026-06-25T22:00
nazwa	strefa produkcji rolniczej

oznaczenie	60SR
symbol	SR
obowiazuje od	2026-06-26
obowiazuje do	obecnie
status	w opracowaniu https://inspire.ec.europa.eu/codelist/ProcessStepGeneralValue/elaboration
charakter ustalenia	ogólnie wiążące https://inspire.ec.europa.eu/codelist/RegulationNatureValue/generallyBinding
profil podstawowy	teren produkcji w gospodarstwach rolnych teren wielkotowarowej produkcji rolnej teren akwakultury i obsługi rybactwa teren komunikacji teren ogrodów działkowych teren infrastruktury technicznej
profil dodatkowy	teren lasu teren rolnictwa z zakazem zabudowy teren wód teren zieleni naturalnej teren zieleni urządzonej
maksymalna nadziemna intensywnosc zabudowy	0.3
maksymalny udzial powierzchni zabudowy	30%
maksymalna wysokosc zabudowy	12.0 m
minimalny udzial powierzchni biologicznie czynnej	70%
geometria	
plan	https://www.gov.pl/zagospodarowanieprzestrzenne/app/AktPlanowaniaPrzestrzennego/PL.ZIPPZP.12030/280905-POG/1POG

strefa planistyczna	PL.ZIPPZP.12030_280905-POG_1POG-60SO_20260625T220000
identifier	https://www.gov.pl/zagospodarowanieprzestrzenne/app/StrefaPlanistyczna/PL.ZIPPZP.12030/280905-POG/1POG-60SO/20260625T220000
przestrzen nazw	PL.ZIPPZP.12030/280905-POG
lokalny id	1POG-60SO
wersja id	20260625T220000

poczatek wersji obiektu	2026-06-25T22:00
nazwa	strefa otwarta
oznaczenie	60SO
symbol	SO
obowiazuje od	2026-06-26
obowiazuje do	obecnie
status	w opracowaniu https://inspire.ec.europa.eu/codelist/ProcessStepGeneralValue/elaboration
charakter ustalenia	ogólnie wiążące https://inspire.ec.europa.eu/codelist/RegulationNatureValue/generallyBinding
profil podstawowy	teren rolnictwa z zakazem zabudowy teren lasu teren zieleni naturalnej teren wód teren komunikacji teren ogrodów działkowych teren infrastruktury technicznej
maksymalna nadziemna intensywnosc zabudowy	0.3
minimalny udzial powierzchni biologicznie czynnej	70%
geometria	
plan	https://www.gov.pl/zagospodarowanieprzestrzenne/app/AktPlanowaniaPrzestrzennego/PL.ZIPPZP.12030/280905-POG/1POG

strefa planistyczna	PL.ZIPPZP.12030_280905-POG_1POG-61SJ_20260625T220000
identifier	https://www.gov.pl/zagospodarowanieprzestrzenne/app/StrefaPlanistyczna/PL.ZIPPZP.12030/280905-POG/1POG-61SJ/20260625T220000
przestrzen nazw	PL.ZIPPZP.12030/280905-POG
lokalny id	1POG-61SJ
wersja id	20260625T220000
poczatek wersji obiektu	2026-06-25T22:00
nazwa	strefa wielofunkcyjna z zabudową mieszkaniową jednorodzinną
oznaczenie	61SJ
symbol	SJ

obowiazuje od	2026-06-26
obowiazuje do	obecnie
status	w opracowaniu https://inspire.ec.europa.eu/codelist/ProcessStepGeneralValue/elaboration
charakter ustalenia	ogólnie wiążące https://inspire.ec.europa.eu/codelist/RegulationNatureValue/generallyBinding
profil podstawowy	teren zabudowy mieszkaniowej jednorodzinnej teren usług teren komunikacji teren zieleni urządzonej teren ogrodów działkowych teren infrastruktury technicznej
profil dodatkowy	teren lasu teren wód teren zieleni naturalnej
maksymalna nadziemna intensywnosc zabudowy	0.8
maksymalny udzial powierzchni zabudowy	70%
maksymalna wysokosc zabudowy	14.0 m
minimalny udzial powierzchni biologicznie czynnej	30%
geometria	
plan	https://www.gov.pl/zagospodarowanieprzestrzenne/app/AktPlanowaniaPrzestrzennego/PL.ZIPPZP.12030/280905-POG/1POG

strefa planistyczna	PL.ZIPPZP.12030_280905-POG_1POG-61SU_20260625T220000
identifier	https://www.gov.pl/zagospodarowanieprzestrzenne/app/StrefaPlanistyczna/PL.ZIPPZP.12030/280905-POG/1POG-61SU/20260625T220000
przestrzen nazw	PL.ZIPPZP.12030/280905-POG
lokalny id	1POG-61SU
wersja id	20260625T220000
poczatek wersji obiektu	2026-06-25T22:00
nazwa	strefa usługowa
oznaczenie	61SU
symbol	SU

obowiazuje od	2026-06-26
obowiazuje do	obecnie
status	w opracowaniu https://inspire.ec.europa.eu/codelist/ProcessStepGeneralValue/elaboration
charakter ustalenia	ogólnie wiążące https://inspire.ec.europa.eu/codelist/RegulationNatureValue/generallyBinding
profil podstawowy	teren usług teren komunikacji teren zieleni urządzonej teren ogrodów działkowych teren infrastruktury technicznej
profil dodatkowy	teren lasu teren wód teren zieleni naturalnej
maksymalna nadziemna intensywnosc zabudowy	2.5
maksymalny udzial powierzchni zabudowy	50%
maksymalna wysokosc zabudowy	16.0 m
minimalny udzial powierzchni biologicznie czynnej	20%
geometria	
plan	https://www.gov.pl/zagospodarowanieprzestrzenne/app/AktPlanowaniaPrzestrzennego/PL.ZIPPZP.12030/280905-POG/1POG

strefa planistyczna	PL.ZIPPZP.12030_280905-POG_1POG-61SR_20260625T220000
identifier	https://www.gov.pl/zagospodarowanieprzestrzenne/app/StrefaPlanistyczna/PL.ZIPPZP.12030/280905-POG/1POG-61SR/20260625T220000
przestrzen nazw	PL.ZIPPZP.12030/280905-POG
lokalny id	1POG-61SR
wersja id	20260625T220000
poczatek wersji obiektu	2026-06-25T22:00
nazwa	strefa produkcji rolniczej
oznaczenie	61SR
symbol	SR

obowiazuje od	2026-06-26
obowiazuje do	obecnie
status	w opracowaniu https://inspire.ec.europa.eu/codelist/ProcessStepGeneralValue/elaboration
charakter ustalenia	ogólnie wiążące https://inspire.ec.europa.eu/codelist/RegulationNatureValue/generallyBinding
profil podstawowy	teren produkcji w gospodarstwach rolnych teren wielkotowarowej produkcji rolnej teren akwakultury i obsługi rybactwa teren komunikacji teren ogrodów działkowych teren infrastruktury technicznej
profil dodatkowy	teren lasu teren rolnictwa z zakazem zabudowy teren wód teren zieleni naturalnej teren zieleni urządzonej
maksymalna nadziemna intensywnosc zabudowy	0.3
maksymalny udzial powierzchni zabudowy	50%
maksymalna wysokosc zabudowy	12.0 m
minimalny udzial powierzchni biologicznie czynnej	50%
geometria	
plan	https://www.gov.pl/zagospodarowanieprzestrzenne/app/AktPlanowaniaPrzestrzennego/PL.ZIPPZP.12030/280905-POG/1POG

strefa planistyczna	PL.ZIPPZP.12030_280905-POG_1POG-61SZ_20260625T220000
identifier	https://www.gov.pl/zagospodarowanieprzestrzenne/app/StrefaPlanistyczna/PL.ZIPPZP.12030/280905-POG/1POG-61SZ/20260625T220000
przestrzen nazw	PL.ZIPPZP.12030/280905-POG
lokalny id	1POG-61SZ
wersja id	20260625T220000
poczatek wersji obiektu	2026-06-25T22:00
nazwa	strefa wielofunkcyjna z zabudową zagrodową

oznaczenie	61SZ
symbol	SZ
obowiazuje od	2026-06-26
obowiazuje do	obecnie
status	w opracowaniu https://inspire.ec.europa.eu/codelist/ProcessStepGeneralValue/elaboration
charakter ustalenia	ogólnie wiążące https://inspire.ec.europa.eu/codelist/RegulationNatureValue/generallyBinding
profil podstawowy	teren zabudowy zagrodowej teren produkcji w gospodarstwach rolnych teren akwakultury i obsługi rybactwa teren komunikacji teren zieleni urządzonej teren ogrodów działkowych teren infrastruktury technicznej
profil dodatkowy	teren lasu teren rolnictwa z zakazem zabudowy teren usług teren wielkotowarowej produkcji rolnej teren wód teren zieleni naturalnej
maksymalna nadziemna intensywnosc zabudowy	0.5
maksymalny udzial powierzchni zabudowy	30%
maksymalna wysokosc zabudowy	10.5 m
minimalny udzial powierzchni biologicznie czynnej	50%
geometria	
plan	https://www.gov.pl/zagospodarowanieprzestrzenne/app/AktPlanowaniaPrzestrzennego/PL.ZIPPZP.12030/280905-POG/1POG

strefa planistyczna	PL.ZIPPZP.12030_280905-POG_1POG-61SN_20260625T220000
identifier	https://www.gov.pl/zagospodarowanieprzestrzenne/app/StrefaPlanistyczna/PL.ZIPPZP.12030/280905-POG/1POG-61SN/20260625T220000
przestrzen nazw	PL.ZIPPZP.12030/280905-POG
lokalny id	1POG-61SN

wersja id	20260625T220000
poczatek wersji obiektu	2026-06-25T22:00
nazwa	strefa zieleni i rekreacji
oznaczenie	61SN
symbol	SN
obowiazuje od	2026-06-26
obowiazuje do	obecnie
status	w opracowaniu https://inspire.ec.europa.eu/codelist/ProcessStepGeneralValue/elaboration
charakter ustalenia	ogólnie wiążące https://inspire.ec.europa.eu/codelist/RegulationNatureValue/generallyBinding
profil podstawowy	teren zieleni urządzonej teren plaży teren wód teren komunikacji teren ogrodów działkowych teren infrastruktury technicznej
profil dodatkowy	teren lasu teren usług edukacji teren usług gastronomii teren usług handlu detalicznego teren usług kultury i rozrywki teren usług nauki teren usług sportu i rekreacji teren usług turystyki teren usług zdrowia i pomocy społecznej teren zieleni naturalnej
maksymalna nadziemna intensywnosc zabudowy	0.3
maksymalny udzial powierzchni zabudowy	30%
maksymalna wysokosc zabudowy	8.0 m
minimalny udzial powierzchni biologicznie czynnej	70%
geometria	
plan	https://www.gov.pl/zagospodarowanieprzestrzenne/app/AktPlanowaniaPrzestrzennego/PL.ZIPPZP.12030/280905-POG/1POG

strefa planistyczna	PL.ZIPPZP.12030_280905-POG_1POG-61SO_20260625T220000
identifier	https://www.gov.pl/zagospodarowanieprzestrzenne/app/StrefaPlanistyczna/PL.ZIPPZP.12030/280905-POG/1POG-61SO/20260625T220000
przestrzen nazw	PL.ZIPPZP.12030/280905-POG
lokalny id	1POG-61SO
wersja id	20260625T220000
poczatek wersji obiektu	2026-06-25T22:00
nazwa	strefa otwarta
oznaczenie	61SO
symbol	SO
obowiazuje od	2026-06-26
obowiazuje do	obecnie
status	w opracowaniu https://inspire.ec.europa.eu/codelist/ProcessStepGeneralValue/elaboration
charakter ustalenia	ogólnie wiążące https://inspire.ec.europa.eu/codelist/RegulationNatureValue/generallyBinding
profil podstawowy	teren rolnictwa z zakazem zabudowy teren lasu teren zieleni naturalnej teren wód teren komunikacji teren ogrodów działkowych teren infrastruktury technicznej
profil dodatkowy	teren elektrowni wodnej
geometria	
plan	https://www.gov.pl/zagospodarowanieprzestrzenne/app/AktPlanowaniaPrzestrzennego/PL.ZIPPZP.12030/280905-POG/1POG

strefa planistyczna	PL.ZIPPZP.12030_280905-POG_1POG-62SU_20260625T220000
identifier	https://www.gov.pl/zagospodarowanieprzestrzenne/app/StrefaPlanistyczna/PL.ZIPPZP.12030/280905-POG/1POG-62SU/20260625T220000
przestrzen nazw	PL.ZIPPZP.12030/280905-POG
lokalny id	1POG-62SU
wersja id	20260625T220000

poczatek wersji obiektu	2026-06-25T22:00
nazwa	strefa usługowa
oznaczenie	62SU
symbol	SU
obowiazuje od	2026-06-26
obowiazuje do	obecnie
status	w opracowaniu https://inspire.ec.europa.eu/codelist/ProcessStepGeneralValue/elaboration
charakter ustalenia	ogólnie wiążące https://inspire.ec.europa.eu/codelist/RegulationNatureValue/generallyBinding
profil podstawowy	teren usług teren komunikacji teren zieleni urządzonej teren ogrodów działkowych teren infrastruktury technicznej
profil dodatkowy	teren lasu teren wód teren zieleni naturalnej
maksymalna nadziemna intensywnosc zabudowy	0.3
maksymalny udzial powierzchni zabudowy	30%
maksymalna wysokosc zabudowy	10.6 m
minimalny udzial powierzchni biologicznie czynnej	60%
geometria	
plan	https://www.gov.pl/zagospodarowanieprzestrzenne/app/AktPlanowaniaPrzestrzennego/PL.ZIPPZP.12030/280905-POG/1POG

strefa planistyczna	PL.ZIPPZP.12030_280905-POG_1POG-62SZ_20260625T220000
identifier	https://www.gov.pl/zagospodarowanieprzestrzenne/app/StrefaPlanistyczna/PL.ZIPPZP.12030/280905-POG/1POG-62SZ/20260625T220000
przestrzen nazw	PL.ZIPPZP.12030/280905-POG
lokalny id	1POG-62SZ
wersja id	20260625T220000

poczatek wersji obiektu	2026-06-25T22:00
nazwa	strefa wielofunkcyjna z zabudową zagrodową
oznaczenie	62SZ
symbol	SZ
obowiazuje od	2026-06-26
obowiazuje do	obecnie
status	w opracowaniu https://inspire.ec.europa.eu/codelist/ProcessStepGeneralValue/elaboration
charakter ustalenia	ogólnie wiążące https://inspire.ec.europa.eu/codelist/RegulationNatureValue/generallyBinding
profil podstawowy	teren zabudowy zagrodowej teren produkcji w gospodarstwach rolnych teren akwakultury i obsługi rybactwa teren komunikacji teren zieleni urządzonej teren ogrodów działkowych teren infrastruktury technicznej
profil dodatkowy	teren lasu teren rolnictwa z zakazem zabudowy teren usług teren wielkotowarowej produkcji rolnej teren wód teren zieleni naturalnej
maksymalna nadziemna intensywnosc zabudowy	0.5
maksymalny udzial powierzchni zabudowy	30%
maksymalna wysokosc zabudowy	10.5 m
minimalny udzial powierzchni biologicznie czynnej	50%
geometria	
plan	https://www.gov.pl/zagospodarowanieprzestrzenne/app/AktPlanowaniaPrzestrzennego/PL.ZIPPZP.12030/280905-POG/1POG

strefa planistyczna	PL.ZIPPZP.12030_280905-POG_1POG-62SN_20260625T220000
identifier	https://www.gov.pl/zagospodarowanieprzestrzenne/app/StrefaPlanistyczna/PL.ZIPPZP.12030/280905-POG/1POG-62SN/20260625T220000

przestrzen nazw	PL.ZIPPZP.12030/280905-POG
lokalny id	1POG-62SN
wersja id	20260625T220000
poczatek wersji obiektu	2026-06-25T22:00
nazwa	strefa zieleni i rekreacji
oznaczenie	62SN
symbol	SN
obowiazuje od	2026-06-26
obowiazuje do	obecnie
status	w opracowaniu https://inspire.ec.europa.eu/codelist/ProcessStepGeneralValue/elaboration
charakter ustalenia	ogólnie wiążące https://inspire.ec.europa.eu/codelist/RegulationNatureValue/generallyBinding
profil podstawowy	teren zieleni urządzonej teren plaży teren wód teren komunikacji teren ogrodów działkowych teren infrastruktury technicznej
profil dodatkowy	teren lasu teren usług edukacji teren usług gastronomii teren usług handlu detalicznego teren usług kultury i rozrywki teren usług nauki teren usług sportu i rekreacji teren usług turystyki teren usług zdrowia i pomocy społecznej teren zieleni naturalnej
maksymalna nadziemna intensywnosc zabudowy	0.1
maksymalny udzial powierzchni zabudowy	10%
maksymalna wysokosc zabudowy	8.0 m
minimalny udzial powierzchni biologicznie czynnej	80%
geometria	

plan	https://www.gov.pl/zagospodarowanieprzestrzenne/app/AktPlanowaniaPrzestrzennego/PL.ZIPPZP.12030/280905-POG/1POG
strefa planistyczna	PL.ZIPPZP.12030_280905-POG_1POG-62SR_20260625T220000
identifier	https://www.gov.pl/zagospodarowanieprzestrzenne/app/StrefaPlanistyczna/PL.ZIPPZP.12030/280905-POG/1POG-62SR/20260625T220000
przestrzen nazw	PL.ZIPPZP.12030/280905-POG
lokalny id	1POG-62SR
wersja id	20260625T220000
poczatek wersji obiektu	2026-06-25T22:00
nazwa	strefa produkcji rolniczej
oznaczenie	62SR
symbol	SR
obowiazuje od	2026-06-26
obowiazuje do	obecnie
status	w opracowaniu https://inspire.ec.europa.eu/codelist/ProcessStepGeneralValue/elaboration
charakter ustalenia	ogólnie wiążące https://inspire.ec.europa.eu/codelist/RegulationNatureValue/generallyBinding
profil podstawowy	teren produkcji w gospodarstwach rolnych teren wielkotowarowej produkcji rolnej teren akwakultury i obsługi rybactwa teren komunikacji teren ogrodów działkowych teren infrastruktury technicznej
profil dodatkowy	teren lasu teren rolnictwa z zakazem zabudowy teren wód teren zieleni naturalnej teren zieleni urządzonej
maksymalna nadziemna intensywnosc zabudowy	0.1
maksymalny udzial powierzchni zabudowy	10%
maksymalna wysokosc zabudowy	12.0 m
minimalny udzial powierzchni biologicznie czynnej	80%
geometria	

plan	https://www.gov.pl/zagospodarowanieprzestrzenne/app/AktPlanowaniaPrzestrzennego/PL.ZIPPZP.12030/280905-POG/1POG

strefa planistyczna	PL.ZIPPZP.12030_280905-POG_1POG-62SJ_20260625T220000
identifier	https://www.gov.pl/zagospodarowanieprzestrzenne/app/StrefaPlanistyczna/PL.ZIPPZP.12030/280905-POG/1POG-62SJ/20260625T220000
przestrzen nazw	PL.ZIPPZP.12030/280905-POG
lokalny id	1POG-62SJ
wersja id	20260625T220000
poczatek wersji obiektu	2026-06-25T22:00
nazwa	strefa wielofunkcyjna z zabudową mieszkaniową jednorodzinną
oznaczenie	62SJ
symbol	SJ
obowiazuje od	2026-06-26
obowiazuje do	obecnie
status	w opracowaniu https://inspire.ec.europa.eu/codelist/ProcessStepGeneralValue/elaboration
charakter ustalenia	ogólnie wiążące https://inspire.ec.europa.eu/codelist/RegulationNatureValue/generallyBinding
profil podstawowy	teren zabudowy mieszkaniowej jednorodzinnej teren usług teren komunikacji teren zieleni urządzonej teren ogrodów działkowych teren infrastruktury technicznej
profil dodatkowy	teren lasu teren wód teren zieleni naturalnej
maksymalna nadziemna intensywnosc zabudowy	0.5
maksymalny udzial powierzchni zabudowy	30%
maksymalna wysokosc zabudowy	10.0 m
minimalny udzial powierzchni biologicznie czynnej	50%

geometria	
plan	https://www.gov.pl/zagospodarowanieprzestrzenne/app/AktPlanowaniaPrzestrzennego/PL.ZIPPZP.12030/280905-POG/1POG
strefa planistyczna	PL.ZIPPZP.12030_280905-POG_1POG-63SJ_20260625T220000
identifier	https://www.gov.pl/zagospodarowanieprzestrzenne/app/StrefaPlanistyczna/PL.ZIPPZP.12030/280905-POG/1POG-63SJ/20260625T220000
przestrzen nazw	PL.ZIPPZP.12030/280905-POG
lokalny id	1POG-63SJ
wersja id	20260625T220000
poczatek wersji obiektu	2026-06-25T22:00
nazwa	strefa wielofunkcyjna z zabudową mieszkaniową jednorodzinną
oznaczenie	63SJ
symbol	SJ
obowiazuje od	2026-06-26
obowiazuje do	obecnie
status	w opracowaniu https://inspire.ec.europa.eu/codelist/ProcessStepGeneralValue/elaboration
charakter ustalenia	ogólnie wiążące https://inspire.ec.europa.eu/codelist/RegulationNatureValue/generallyBinding
profil podstawowy	teren zabudowy mieszkaniowej jednorodzinnej teren usług teren komunikacji teren zieleni urządzonej teren ogrodów działkowych teren infrastruktury technicznej
profil dodatkowy	teren lasu teren wód teren zieleni naturalnej
maksymalna nadziemna intensywnosc zabudowy	0.9
maksymalny udzial powierzchni zabudowy	70%
maksymalna wysokosc zabudowy	10.5 m
minimalny udzial powierzchni	

biologicznie czynnej	30%
geometria	
plan	https://www.gov.pl/zagospodarowanieprzestrzenne/app/AktPlanowaniaPrzestrzennego/PL.ZIPPZP.12030/280905-POG/1POG

strefa planistyczna	PL.ZIPPZP.12030_280905-POG_1POG-63SU_20260625T220000
identifier	https://www.gov.pl/zagospodarowanieprzestrzenne/app/StrefaPlanistyczna/PL.ZIPPZP.12030/280905-POG/1POG-63SU/20260625T220000
przestrzen nazw	PL.ZIPPZP.12030/280905-POG
lokalny id	1POG-63SU
wersja id	20260625T220000
poczatek wersji obiektu	2026-06-25T22:00
nazwa	strefa usługowa
oznaczenie	63SU
symbol	SU
obowiazuje od	2026-06-26
obowiazuje do	obecnie
status	w opracowaniu https://inspire.ec.europa.eu/codelist/ProcessStepGeneralValue/elaboration
charakter ustalenia	ogólnie wiążące https://inspire.ec.europa.eu/codelist/RegulationNatureValue/generallyBinding
profil podstawowy	teren usług teren komunikacji teren zieleni urządzonej teren ogrodów działkowych teren infrastruktury technicznej
profil dodatkowy	teren lasu teren wód teren zieleni naturalnej
maksymalna nadziemna intensywnosc zabudowy	0.8
maksymalny udzial powierzchni zabudowy	60%
maksymalna wysokosc zabudowy	15.0 m
minimalny udzial powierzchni	

biologicznie czynnej	20%
geometria	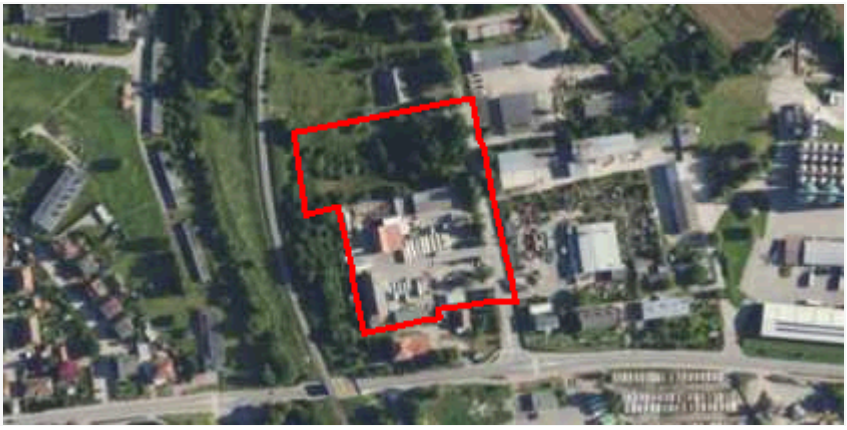
plan	https://www.gov.pl/zagospodarowanieprzestrzenne/app/AktPlanowaniaPrzestrzennego/PL.ZIPPZP.12030/280905-POG/1POG
strefa planistyczna	PL.ZIPPZP.12030_280905-POG_1POG-63SZ_20260625T220000
identifier	https://www.gov.pl/zagospodarowanieprzestrzenne/app/StrefaPlanistyczna/PL.ZIPPZP.12030/280905-POG/1POG-63SZ/20260625T220000
przestrzen nazw	PL.ZIPPZP.12030/280905-POG
lokalny id	1POG-63SZ
wersja id	20260625T220000
poczatek wersji obiektu	2026-06-25T22:00
nazwa	strefa wielofunkcyjna z zabudową zagrodową
oznaczenie	63SZ
symbol	SZ
obowiazuje od	2026-06-26
obowiazuje do	obecnie
status	w opracowaniu https://inspire.ec.europa.eu/codelist/ProcessStepGeneralValue/elaboration
charakter ustalenia	ogólnie wiążące https://inspire.ec.europa.eu/codelist/RegulationNatureValue/generallyBinding
profil podstawowy	teren zabudowy zagrodowej teren produkcji w gospodarstwach rolnych teren akwakultury i obsługi rybactwa teren komunikacji teren zieleni urządzonej teren ogrodów działkowych teren infrastruktury technicznej
profil dodatkowy	teren lasu teren rolnictwa z zakazem zabudowy teren usług teren wielkotowarowej produkcji rolnej teren wód teren zieleni naturalnej
maksymalna nadziemna intensywnosc zabudowy	0.5

maksymalny udzial powierzchni zabudowy	30%
maksymalna wysokosc zabudowy	10.5 m
minimalny udzial powierzchni biologicznie czynnej	50%
geometria	
plan	https://www.gov.pl/zagospodarowanieprzestrzenne/app/AktPlanowaniaPrzestrzennego/PL.ZIPPZP.12030/280905-POG/1POG

strefa planistyczna	PL.ZIPPZP.12030_280905-POG_1POG-63SN_20260625T220000
identifier	https://www.gov.pl/zagospodarowanieprzestrzenne/app/StrefaPlanistyczna/PL.ZIPPZP.12030/280905-POG/1POG-63SN/20260625T220000
przestrzen nazw	PL.ZIPPZP.12030/280905-POG
lokalny id	1POG-63SN
wersja id	20260625T220000
poczatek wersji obiektu	2026-06-25T22:00
nazwa	strefa zieleni i rekreacji
oznaczenie	63SN
symbol	SN
obowiazuje od	2026-06-26
obowiazuje do	obecnie
status	w opracowaniu https://inspire.ec.europa.eu/codelist/ProcessStepGeneralValue/elaboration
charakter ustalenia	ogólnie wiążące https://inspire.ec.europa.eu/codelist/RegulationNatureValue/generallyBinding
profil podstawowy	teren zieleni urządzonej teren plaży teren wód teren komunikacji teren ogrodów działkowych teren infrastruktury technicznej
profil dodatkowy	teren lasu teren usług edukacji teren usług gastronomii teren usług handlu detalicznego teren usług kultury i rozrywki

	teren usług nauki teren usług sportu i rekreacji teren usług turystyki teren usług zdrowia i pomocy społecznej teren zieleni naturalnej
maksymalna nadziemna intensywnosc zabudowy	0.1
maksymalny udzial powierzchni zabudowy	10%
maksymalna wysokosc zabudowy	8.0 m
minimalny udzial powierzchni biologicznie czynnej	80%
geometria	
plan	https://www.gov.pl/zagospodarowanieprzestrzenne/app/AktPlanowaniaPrzestrzennego/PL.ZIPPZP.12030/280905-POG/1POG

strefa planistyczna	PL.ZIPPZP.12030_280905-POG_1POG-63SR_20260625T220000
identifier	https://www.gov.pl/zagospodarowanieprzestrzenne/app/StrefaPlanistyczna/PL.ZIPPZP.12030/280905-POG/1POG-63SR/20260625T220000
przestrzen nazw	PL.ZIPPZP.12030/280905-POG
lokalny id	1POG-63SR
wersja id	20260625T220000
poczatek wersji obiektu	2026-06-25T22:00
nazwa	strefa produkcji rolniczej
oznaczenie	63SR
symbol	SR
obowiazuje od	2026-06-26
obowiazuje do	obecnie
status	w opracowaniu https://inspire.ec.europa.eu/codelist/ProcessStepGeneralValue/elaboration
charakter ustalenia	ogólnie wiążące https://inspire.ec.europa.eu/codelist/RegulationNatureValue/generallyBinding
profil podstawowy	teren produkcji w gospodarstwach rolnych teren wielkotowarowej produkcji rolnej teren akwakultury i obsługi rybactwa teren komunikacji

	teren ogrodów działkowych teren infrastruktury technicznej
profil dodatkowy	teren lasu teren rolnictwa z zakazem zabudowy teren wód teren zieleni naturalnej teren zieleni urządzonej
maksymalna nadziemna intensywnosc zabudowy	0.1
maksymalny udzial powierzchni zabudowy	10%
maksymalna wysokosc zabudowy	12.0 m
minimalny udzial powierzchni biologicznie czynnej	80%
geometria	
plan	https://www.gov.pl/zagospodarowanieprzestrzenne/app/AktPlanowaniaPrzestrzennego/PL.ZIPPZP.12030/280905-POG/1POG

strefa planistyczna	PL.ZIPPZP.12030_280905-POG_1POG-64SZ_20260625T220000
identifier	https://www.gov.pl/zagospodarowanieprzestrzenne/app/StrefaPlanistyczna/PL.ZIPPZP.12030/280905-POG/1POG-64SZ/20260625T220000
przestrzen nazw	PL.ZIPPZP.12030/280905-POG
lokalny id	1POG-64SZ
wersja id	20260625T220000
poczatek wersji obiektu	2026-06-25T22:00
nazwa	strefa wielofunkcyjna z zabudową zagrodową
oznaczenie	64SZ
symbol	SZ
obowiazuje od	2026-06-26
obowiazuje do	obecnie
status	w opracowaniu https://inspire.ec.europa.eu/codelist/ProcessStepGeneralValue/elaboration
charakter ustalenia	ogólnie wiążące https://inspire.ec.europa.eu/codelist/RegulationNatureValue/generallyBinding
profil podstawowy	teren zabudowy zagrodowej

	teren produkcji w gospodarstwach rolnych teren akwakultury i obsługi rybactwa teren komunikacji teren zieleni urządzonej teren ogrodów działkowych teren infrastruktury technicznej
profil dodatkowy	teren lasu teren rolnictwa z zakazem zabudowy teren usług teren wielkotowarowej produkcji rolnej teren wód teren zieleni naturalnej
maksymalna nadziemna intensywnosc zabudowy	0.5
maksymalny udzial powierzchni zabudowy	30%
maksymalna wysokosc zabudowy	10.5 m
minimalny udzial powierzchni biologicznie czynnej	50%
geometria	
plan	https://www.gov.pl/zagospodarowanieprzestrzenne/app/AktPlanowaniaPrzestrzennego/PL.ZIPPZP.12030/280905-POG/1POG

strefa planistyczna	PL.ZIPPZP.12030_280905-POG_1POG-64SJ_20260625T220000
identifier	https://www.gov.pl/zagospodarowanieprzestrzenne/app/StrefaPlanistyczna/PL.ZIPPZP.12030/280905-POG/1POG-64SJ/20260625T220000
przestrzen nazw	PL.ZIPPZP.12030/280905-POG
lokalny id	1POG-64SJ
wersja id	20260625T220000
poczatek wersji obiektu	2026-06-25T22:00
nazwa	strefa wielofunkcyjna z zabudową mieszkaniową jednorodzinną
oznaczenie	64SJ
symbol	SJ
obowiazuje od	2026-06-26
obowiazuje do	obecnie
status	w opracowaniu https://inspire.ec.europa.eu/codelist/ProcessStepGeneralValue/elaboration

charakter ustalenia	ogólnie wiążące https://inspire.ec.europa.eu/codelist/RegulationNatureValue/generallyBinding
profil podstawowy	teren zabudowy mieszkaniowej jednorodzinnej teren usług teren komunikacji teren zieleni urządzonej teren ogrodów działkowych teren infrastruktury technicznej
profil dodatkowy	teren lasu teren wód teren zieleni naturalnej
maksymalna nadziemna intensywnosc zabudowy	0.9
maksymalny udzial powierzchni zabudowy	70%
maksymalna wysokosc zabudowy	10.5 m
minimalny udzial powierzchni biologicznie czynnej	30%
geometria	
plan	https://www.gov.pl/zagospodarowanieprzestrzenne/app/AktPlanowaniaPrzestrzennego/PL.ZIPPZP.12030/280905-POG/1POG

strefa planistyczna	PL.ZIPPZP.12030_280905-POG_1POG-64SU_20260625T220000
identifier	https://www.gov.pl/zagospodarowanieprzestrzenne/app/StrefaPlanistyczna/PL.ZIPPZP.12030/280905-POG/1POG-64SU/20260625T220000
przestrzen nazw	PL.ZIPPZP.12030/280905-POG
lokalny id	1POG-64SU
wersja id	20260625T220000
poczatek wersji obiektu	2026-06-25T22:00
nazwa	strefa usługowa
oznaczenie	64SU
symbol	SU
obowiazuje od	2026-06-26
obowiazuje do	obecnie
status	w opracowaniu https://inspire.ec.europa.eu/codelist/ProcessStepGeneralValue/elaboration

charakter ustalenia	ogólnie wiążące https://inspire.ec.europa.eu/codelist/RegulationNatureValue/generallyBinding
profil podstawowy	teren usług teren komunikacji teren zieleni urządzonej teren ogrodów działkowych teren infrastruktury technicznej
profil dodatkowy	teren lasu teren wód teren zieleni naturalnej
maksymalna nadziemna intensywnosc zabudowy	0.5
maksymalny udzial powierzchni zabudowy	40%
maksymalna wysokosc zabudowy	10.0 m
minimalny udzial powierzchni biologicznie czynnej	40%
geometria	
plan	https://www.gov.pl/zagospodarowanieprzestrzenne/app/AktPlanowaniaPrzestrzennego/PL.ZIPPZP.12030/280905-POG/1POG

strefa planistyczna	PL.ZIPPZP.12030_280905-POG_1POG-64SN_20260625T220000
identifier	https://www.gov.pl/zagospodarowanieprzestrzenne/app/StrefaPlanistyczna/PL.ZIPPZP.12030/280905-POG/1POG-64SN/20260625T220000
przestrzen nazw	PL.ZIPPZP.12030/280905-POG
lokalny id	1POG-64SN
wersja id	20260625T220000
poczatek wersji obiektu	2026-06-25T22:00
nazwa	strefa zieleni i rekreacji
oznaczenie	64SN
symbol	SN
obowiazuje od	2026-06-26
obowiazuje do	obecnie
status	w opracowaniu https://inspire.ec.europa.eu/codelist/ProcessStepGeneralValue/elaboration

charakter ustalenia	ogólnie wiążące https://inspire.ec.europa.eu/codelist/RegulationNatureValue/generallyBinding
profil podstawowy	teren zieleni urządzonej teren plaży teren wód teren komunikacji teren ogrodów działkowych teren infrastruktury technicznej
profil dodatkowy	teren lasu teren usług edukacji teren usług gastronomii teren usług handlu detalicznego teren usług kultury i rozrywki teren usług nauki teren usług sportu i rekreacji teren usług turystyki teren usług zdrowia i pomocy społecznej teren zieleni naturalnej
maksymalna nadziemna intensywnosc zabudowy	0.1
maksymalny udzial powierzchni zabudowy	10%
maksymalna wysokosc zabudowy	8.0 m
minimalny udzial powierzchni biologicznie czynnej	80%
geometria	
plan	https://www.gov.pl/zagospodarowanieprzestrzenne/app/AktPlanowaniaPrzestrzennego/PL.ZIPPZP.12030/280905-POG/1POG

strefa planistyczna	PL.ZIPPZP.12030_280905-POG_1POG-64SR_20260625T220000
identifier	https://www.gov.pl/zagospodarowanieprzestrzenne/app/StrefaPlanistyczna/PL.ZIPPZP.12030/280905-POG/1POG-64SR/20260625T220000
przestrzen nazw	PL.ZIPPZP.12030/280905-POG
lokalny id	1POG-64SR
wersja id	20260625T220000
poczatek wersji obiektu	2026-06-25T22:00
nazwa	strefa produkcji rolniczej
oznaczenie	64SR

symbol	SR
obowiazuje od	2026-06-26
obowiazuje do	obecnie
status	w opracowaniu https://inspire.ec.europa.eu/codelist/ProcessStepGeneralValue/elaboration
charakter ustalenia	ogólnie wiążące https://inspire.ec.europa.eu/codelist/RegulationNatureValue/generallyBinding
profil podstawowy	teren produkcji w gospodarstwach rolnych teren wielkotowarowej produkcji rolnej teren akwakultury i obsługi rybactwa teren komunikacji teren ogrodów działkowych teren infrastruktury technicznej
profil dodatkowy	teren lasu teren rolnictwa z zakazem zabudowy teren wód teren zieleni naturalnej teren zieleni urządzonej
maksymalna nadziemna intensywnosc zabudowy	0.1
maksymalny udzial powierzchni zabudowy	10%
maksymalna wysokosc zabudowy	12.0 m
minimalny udzial powierzchni biologicznie czynnej	80%
geometria	
plan	https://www.gov.pl/zagospodarowanieprzestrzenne/app/AktPlanowaniaPrzestrzennego/PL.ZIPPZP.12030/280905-POG/1POG
strefa planistyczna	PL.ZIPPZP.12030_280905-POG_1POG-65SU_20260625T220000
identifier	https://www.gov.pl/zagospodarowanieprzestrzenne/app/StrefaPlanistyczna/PL.ZIPPZP.12030/280905-POG/1POG-65SU/20260625T220000
przestrzen nazw	PL.ZIPPZP.12030/280905-POG
lokalny id	1POG-65SU
wersja id	20260625T220000
poczatek wersji obiektu	2026-06-25T22:00

nazwa	strefa usługowa
oznaczenie	65SU
symbol	SU
obowiazuje od	2026-06-26
obowiazuje do	obecnie
status	w opracowaniu https://inspire.ec.europa.eu/codelist/ProcessStepGeneralValue/elaboration
charakter ustalenia	ogólnie wiążące https://inspire.ec.europa.eu/codelist/RegulationNatureValue/generallyBinding
profil podstawowy	teren usług teren komunikacji teren zieleni urządzonej teren ogrodów działkowych teren infrastruktury technicznej
profil dodatkowy	teren lasu teren wód teren zieleni naturalnej
maksymalna nadziemna intensywnosc zabudowy	1
maksymalny udzial powierzchni zabudowy	40%
maksymalna wysokosc zabudowy	10.0 m
minimalny udzial powierzchni biologicznie czynnej	40%
geometria	
plan	https://www.gov.pl/zagospodarowanieprzestrzenne/app/AktPlanowaniaPrzestrzennego/PL.ZIPPZP.12030/280905-POG/1POG

strefa planistyczna	PL.ZIPPZP.12030_280905-POG_1POG-65SZ_20260625T220000
identifier	https://www.gov.pl/zagospodarowanieprzestrzenne/app/StrefaPlanistyczna/PL.ZIPPZP.12030/280905-POG/1POG-65SZ/20260625T220000
przestrzen nazw	PL.ZIPPZP.12030/280905-POG
lokalny id	1POG-65SZ
wersja id	20260625T220000
poczatek wersji obiektu	2026-06-25T22:00

nazwa	strefa wielofunkcyjna z zabudową zagrodową
oznaczenie	65SZ
symbol	SZ
obowiazuje od	2026-06-26
obowiazuje do	obecnie
status	w opracowaniu https://inspire.ec.europa.eu/codelist/ProcessStepGeneralValue/elaboration
charakter ustalenia	ogólnie wiążące https://inspire.ec.europa.eu/codelist/RegulationNatureValue/generallyBinding
profil podstawowy	teren zabudowy zagrodowej teren produkcji w gospodarstwach rolnych teren akwakultury i obsługi rybactwa teren komunikacji teren zieleni urządzonej teren ogrodów działkowych teren infrastruktury technicznej
profil dodatkowy	teren lasu teren rolnictwa z zakazem zabudowy teren usług teren wielkotowarowej produkcji rolnej teren wód teren zieleni naturalnej
maksymalna nadziemna intensywnosc zabudowy	0.5
maksymalny udzial powierzchni zabudowy	30%
maksymalna wysokosc zabudowy	10.0 m
minimalny udzial powierzchni biologicznie czynnej	50%
geometria	
plan	https://www.gov.pl/zagospodarowanieprzestrzenne/app/AktPlanowaniaPrzestrzennego/PL.ZIPPZP.12030/280905-POG/1POG

strefa planistyczna	PL.ZIPPZP.12030_280905-POG_1POG-65SJ_20260625T220000
identifier	https://www.gov.pl/zagospodarowanieprzestrzenne/app/StrefaPlanistyczna/PL.ZIPPZP.12030/280905-POG/1POG-65SJ/20260625T220000
przestrzen nazw	PL.ZIPPZP.12030/280905-POG

lokalny id	1POG-65SJ
wersja id	20260625T220000
poczatek wersji obiektu	2026-06-25T22:00
nazwa	strefa wielofunkcyjna z zabudową mieszkaniową jednorodzinną
oznaczenie	65SJ
symbol	SJ
obowiazuje od	2026-06-26
obowiazuje do	obecnie
status	w opracowaniu https://inspire.ec.europa.eu/codelist/ProcessStepGeneralValue/elaboration
charakter ustalenia	ogólnie wiążące https://inspire.ec.europa.eu/codelist/RegulationNatureValue/generallyBinding
profil podstawowy	teren zabudowy mieszkaniowej jednorodzinnej teren usług teren komunikacji teren zieleni urządzonej teren ogrodów działkowych teren infrastruktury technicznej
profil dodatkowy	teren lasu teren wód teren zieleni naturalnej
maksymalna nadziemna intensywnosc zabudowy	0.5
maksymalny udzial powierzchni zabudowy	30%
maksymalna wysokosc zabudowy	10.0 m
minimalny udzial powierzchni biologicznie czynnej	50%
geometria	
plan	https://www.gov.pl/zagospodarowanieprzestrzenne/app/AktPlanowaniaPrzestrzennego/PL.ZIPPZP.12030/280905-POG/1POG

strefa planistyczna	PL.ZIPPZP.12030_280905-POG_1POG-65SN_20260625T220000
identifier	https://www.gov.pl/zagospodarowanieprzestrzenne/app/StrefaPlanistyczna/PL.ZIPPZP.12030/280905-POG/1POG-65SN/20260625T220000
przestrzen nazw	PL.ZIPPZP.12030/280905-POG

lokalny id	1POG-65SN
wersja id	20260625T220000
poczatek wersji obiektu	2026-06-25T22:00
nazwa	strefa zieleni i rekreacji
oznaczenie	65SN
symbol	SN
obowiazuje od	2026-06-26
obowiazuje do	obecnie
status	w opracowaniu https://inspire.ec.europa.eu/codelist/ProcessStepGeneralValue/elaboration
charakter ustalenia	ogólnie wiążące https://inspire.ec.europa.eu/codelist/RegulationNatureValue/generallyBinding
profil podstawowy	teren zieleni urządzonej teren plaży teren wód teren komunikacji teren ogrodów działkowych teren infrastruktury technicznej
profil dodatkowy	teren lasu teren usług sportu i rekreacji teren zieleni naturalnej
minimalny udzial powierzchni biologicznie czynnej	80%
geometria	
plan	https://www.gov.pl/zagospodarowanieprzestrzenne/app/AktPlanowaniaPrzestrzennego/PL.ZIPPZP.12030/280905-POG/1POG

strefa planistyczna	PL.ZIPPZP.12030_280905-POG_1POG-65SR_20260625T220000
identifier	https://www.gov.pl/zagospodarowanieprzestrzenne/app/StrefaPlanistyczna/PL.ZIPPZP.12030/280905-POG/1POG-65SR/20260625T220000
przestrzen nazw	PL.ZIPPZP.12030/280905-POG
lokalny id	1POG-65SR
wersja id	20260625T220000
poczatek wersji obiektu	2026-06-25T22:00
nazwa	strefa produkcji rolniczej

oznaczenie	65SR
symbol	SR
obowiazuje od	2026-06-26
obowiazuje do	obecnie
status	w opracowaniu https://inspire.ec.europa.eu/codelist/ProcessStepGeneralValue/elaboration
charakter ustalenia	ogólnie wiążące https://inspire.ec.europa.eu/codelist/RegulationNatureValue/generallyBinding
profil podstawowy	teren produkcji w gospodarstwach rolnych teren wielkotowarowej produkcji rolnej teren akwakultury i obsługi rybactwa teren komunikacji teren ogrodów działkowych teren infrastruktury technicznej
profil dodatkowy	teren lasu teren rolnictwa z zakazem zabudowy teren wód teren zieleni naturalnej teren zieleni urządzonej
maksymalna nadziemna intensywnosc zabudowy	0.1
maksymalny udzial powierzchni zabudowy	10%
maksymalna wysokosc zabudowy	12.0 m
minimalny udzial powierzchni biologicznie czynnej	80%
geometria	
plan	https://www.gov.pl/zagospodarowanieprzestrzenne/app/AktPlanowaniaPrzestrzennego/PL.ZIPPZP.12030/280905-POG/1POG

strefa planistyczna	PL.ZIPPZP.12030_280905-POG_1POG-66SZ_20260625T220000
identifier	https://www.gov.pl/zagospodarowanieprzestrzenne/app/StrefaPlanistyczna/PL.ZIPPZP.12030/280905-POG/1POG-66SZ/20260625T220000
przestrzen nazw	PL.ZIPPZP.12030/280905-POG
lokalny id	1POG-66SZ
wersja id	20260625T220000

poczatek wersji obiektu	2026-06-25T22:00
nazwa	strefa wielofunkcyjna z zabudową zagrodową
oznaczenie	66SZ
symbol	SZ
obowiazuje od	2026-06-26
obowiazuje do	obecnie
status	w opracowaniu https://inspire.ec.europa.eu/codelist/ProcessStepGeneralValue/elaboration
charakter ustalenia	ogólnie wiążące https://inspire.ec.europa.eu/codelist/RegulationNatureValue/generallyBinding
profil podstawowy	teren zabudowy zagrodowej teren produkcji w gospodarstwach rolnych teren akwakultury i obsługi rybactwa teren komunikacji teren zieleni urządzonej teren ogrodów działkowych teren infrastruktury technicznej
profil dodatkowy	teren lasu teren rolnictwa z zakazem zabudowy teren usług teren wielkotowarowej produkcji rolnej teren wód teren zieleni naturalnej
maksymalna nadziemna intensywnosc zabudowy	0.5
maksymalny udzial powierzchni zabudowy	30%
maksymalna wysokosc zabudowy	10.5 m
minimalny udzial powierzchni biologicznie czynnej	50%
geometria	
plan	https://www.gov.pl/zagospodarowanieprzestrzenne/app/AktPlanowaniaPrzestrzennego/PL.ZIPPZP.12030/280905-POG/1POG

strefa planistyczna	PL.ZIPPZP.12030_280905-POG_1POG-66SU_20260625T220000
identifier	https://www.gov.pl/zagospodarowanieprzestrzenne/app/StrefaPlanistyczna/PL.ZIPPZP.12030/280905-POG/1POG-66SU/20260625T220000

przestrzen nazw	PL.ZIPPZP.12030/280905-POG
lokalny id	1POG-66SU
wersja id	20260625T220000
poczatek wersji obiektu	2026-06-25T22:00
nazwa	strefa usługowa
oznaczenie	66SU
symbol	SU
obowiazuje od	2026-06-26
obowiazuje do	obecnie
status	w opracowaniu https://inspire.ec.europa.eu/codelist/ProcessStepGeneralValue/elaboration
charakter ustalenia	ogólnie wiążące https://inspire.ec.europa.eu/codelist/RegulationNatureValue/generallyBinding
profil podstawowy	teren usług teren komunikacji teren zieleni urządzonej teren ogrodów działkowych teren infrastruktury technicznej
profil dodatkowy	teren lasu teren wód teren zieleni naturalnej
maksymalna nadziemna intensywnosc zabudowy	2.5
maksymalny udzial powierzchni zabudowy	70%
maksymalna wysokosc zabudowy	11.0 m
minimalny udzial powierzchni biologicznie czynnej	30%
geometria	
plan	https://www.gov.pl/zagospodarowanieprzestrzenne/app/AktPlanowaniaPrzestrzennego/PL.ZIPPZP.12030/280905-POG/1POG

strefa planistyczna	PL.ZIPPZP.12030_280905-POG_1POG-66SJ_20260625T220000
identifier	https://www.gov.pl/zagospodarowanieprzestrzenne/app/StrefaPlanistyczna/PL.ZIPPZP.12030/280905-POG/1POG-66SJ/20260625T220000

przestrzen nazw	PL.ZIPPZP.12030/280905-POG
lokalny id	1POG-66SJ
wersja id	20260625T220000
poczatek wersji obiektu	2026-06-25T22:00
nazwa	strefa wielofunkcyjna z zabudową mieszkaniową jednorodzinną
oznaczenie	66SJ
symbol	SJ
obowiazuje od	2026-06-26
obowiazuje do	obecnie
status	w opracowaniu https://inspire.ec.europa.eu/codelist/ProcessStepGeneralValue/elaboration
charakter ustalenia	ogólnie wiążące https://inspire.ec.europa.eu/codelist/RegulationNatureValue/generallyBinding
profil podstawowy	teren zabudowy mieszkaniowej jednorodzinnej teren usług teren komunikacji teren zieleni urządzonej teren ogrodów działkowych teren infrastruktury technicznej
profil dodatkowy	teren lasu teren wód teren zieleni naturalnej
maksymalna nadziemna intensywnosc zabudowy	0.5
maksymalny udzial powierzchni zabudowy	30%
maksymalna wysokosc zabudowy	10.0 m
minimalny udzial powierzchni biologicznie czynnej	50%
geometria	
plan	https://www.gov.pl/zagospodarowanieprzestrzenne/app/AktPlanowaniaPrzestrzennego/PL.ZIPPZP.12030/280905-POG/1POG

strefa planistyczna	PL.ZIPPZP.12030_280905-POG_1POG-66SR_20260625T220000
identifier	https://www.gov.pl/zagospodarowanieprzestrzenne/app/StrefaPlanistyczna/PL.ZIPPZP.12030/280905-POG/1POG-66SR/20260625T220000

przestrzen nazw	PL.ZIPPZP.12030/280905-POG
lokalny id	1POG-66SR
wersja id	20260625T220000
poczatek wersji obiektu	2026-06-25T22:00
nazwa	strefa produkcji rolniczej
oznaczenie	66SR
symbol	SR
obowiazuje od	2026-06-26
obowiazuje do	obecnie
status	w opracowaniu https://inspire.ec.europa.eu/codelist/ProcessStepGeneralValue/elaboration
charakter ustalenia	ogólnie wiążące https://inspire.ec.europa.eu/codelist/RegulationNatureValue/generallyBinding
profil podstawowy	teren produkcji w gospodarstwach rolnych teren wielkotowarowej produkcji rolnej teren akwakultury i obsługi rybactwa teren komunikacji teren ogrodów działkowych teren infrastruktury technicznej
profil dodatkowy	teren lasu teren rolnictwa z zakazem zabudowy teren wód teren zieleni naturalnej teren zieleni urządzonej
maksymalna nadziemna intensywnosc zabudowy	0.1
maksymalny udzial powierzchni zabudowy	5%
maksymalna wysokosc zabudowy	20.0 m
minimalny udzial powierzchni biologicznie czynnej	90%
geometria	
plan	https://www.gov.pl/zagospodarowanieprzestrzenne/app/AktPlanowaniaPrzestrzennego/PL.ZIPPZP.12030/280905-POG/1POG

strefa planistyczna	PL.ZIPPZP.12030_280905-POG_1POG-66SN_20260625T220000

identifier	https://www.gov.pl/zagospodarowanieprzestrzenne/app/StrefaPlanistyczna/PL.ZIPPZP.12030/280905-POG/1POG-66SN/20260625T220000
przestrzen nazw	PL.ZIPPZP.12030/280905-POG
lokalny id	1POG-66SN
wersja id	20260625T220000
poczatek wersji obiektu	2026-06-25T22:00
nazwa	strefa zieleni i rekreacji
oznaczenie	66SN
symbol	SN
obowiazuje od	2026-06-26
obowiazuje do	obecnie
status	w opracowaniu https://inspire.ec.europa.eu/codelist/ProcessStepGeneralValue/elaboration
charakter ustalenia	ogólnie wiążące https://inspire.ec.europa.eu/codelist/RegulationNatureValue/generallyBinding
profil podstawowy	teren zieleni urządzonej teren plaży teren wód teren komunikacji teren ogrodów działkowych teren infrastruktury technicznej
profil dodatkowy	teren lasu teren usług edukacji teren usług gastronomii teren usług handlu detalicznego teren usług kultury i rozrywki teren usług nauki teren usług sportu i rekreacji teren usług turystyki teren usług zdrowia i pomocy społecznej teren zieleni naturalnej
maksymalna nadziemna intensywnosc zabudowy	0.1
maksymalny udzial powierzchni zabudowy	10%
maksymalna wysokosc zabudowy	8.0 m
minimalny udzial powierzchni biologicznie czynnej	80%
geometria	

plan	https://www.gov.pl/zagospodarowanieprzestrzenne/app/AktPlanowaniaPrzestrzennego/PL.ZIPPZP.12030/280905-POG/1POG

strefa planistyczna	PL.ZIPPZP.12030_280905-POG_1POG-67SZ_20260625T220000
identifier	https://www.gov.pl/zagospodarowanieprzestrzenne/app/StrefaPlanistyczna/PL.ZIPPZP.12030/280905-POG/1POG-67SZ/20260625T220000
przestrzen nazw	PL.ZIPPZP.12030/280905-POG
lokalny id	1POG-67SZ
wersja id	20260625T220000
poczatek wersji obiektu	2026-06-25T22:00
nazwa	strefa wielofunkcyjna z zabudową zagrodową
oznaczenie	67SZ
symbol	SZ
obowiazuje od	2026-06-26
obowiazuje do	obecnie
status	w opracowaniu https://inspire.ec.europa.eu/codelist/ProcessStepGeneralValue/elaboration
charakter ustalenia	ogólnie wiążące https://inspire.ec.europa.eu/codelist/RegulationNatureValue/generallyBinding
profil podstawowy	teren zabudowy zagrodowej teren produkcji w gospodarstwach rolnych teren akwakultury i obsługi rybactwa teren komunikacji teren zieleni urządzonej teren ogrodów działkowych teren infrastruktury technicznej
profil dodatkowy	teren lasu teren rolnictwa z zakazem zabudowy teren usług teren wielkotowarowej produkcji rolnej teren wód teren zieleni naturalnej
maksymalna nadziemna intensywnosc zabudowy	0.5
maksymalny udzial powierzchni zabudowy	30%

maksymalna wysokosc zabudowy	10.5 m
minimalny udzial powierzchni biologicznie czynnej	50%
geometria	
plan	https://www.gov.pl/zagospodarowanieprzestrzenne/app/AktPlanowaniaPrzestrzennego/PL.ZIPPZP.12030/280905-POG/1POG

strefa planistyczna	PL.ZIPPZP.12030_280905-POG_1POG-67SJ_20260625T220000
identifier	https://www.gov.pl/zagospodarowanieprzestrzenne/app/StrefaPlanistyczna/PL.ZIPPZP.12030/280905-POG/1POG-67SJ/20260625T220000
przestrzen nazw	PL.ZIPPZP.12030/280905-POG
lokalny id	1POG-67SJ
wersja id	20260625T220000
poczatek wersji obiektu	2026-06-25T22:00
nazwa	strefa wielofunkcyjna z zabudową mieszkaniową jednorodzinną
oznaczenie	67SJ
symbol	SJ
obowiazuje od	2026-06-26
obowiazuje do	obecnie
status	w opracowaniu https://inspire.ec.europa.eu/codelist/ProcessStepGeneralValue/elaboration
charakter ustalenia	ogólnie wiążące https://inspire.ec.europa.eu/codelist/RegulationNatureValue/generallyBinding
profil podstawowy	teren zabudowy mieszkaniowej jednorodzinnej teren usług teren komunikacji teren zieleni urządzonej teren ogrodów działkowych teren infrastruktury technicznej
profil dodatkowy	teren lasu teren wód teren zieleni naturalnej
maksymalna nadziemna intensywnosc zabudowy	0.9
maksymalny udzial powierzchni zabudowy	30%

maksymalna wysokosc zabudowy	10.5 m
minimalny udzial powierzchni biologicznie czynnej	40%
geometria	
plan	https://www.gov.pl/zagospodarowanieprzestrzenne/app/AktPlanowaniaPrzestrzennego/PL.ZIPPZP.12030/280905-POG/1POG
strefa planistyczna	PL.ZIPPZP.12030_280905-POG_1POG-67SU_20260625T220000
identifier	https://www.gov.pl/zagospodarowanieprzestrzenne/app/StrefaPlanistyczna/PL.ZIPPZP.12030/280905-POG/1POG-67SU/20260625T220000
przestrzen nazw	PL.ZIPPZP.12030/280905-POG
lokalny id	1POG-67SU
wersja id	20260625T220000
poczatek wersji obiektu	2026-06-25T22:00
nazwa	strefa usługowa
oznaczenie	67SU
symbol	SU
obowiazuje od	2026-06-26
obowiazuje do	obecnie
status	w opracowaniu https://inspire.ec.europa.eu/codelist/ProcessStepGeneralValue/elaboration
charakter ustalenia	ogólnie wiążące https://inspire.ec.europa.eu/codelist/RegulationNatureValue/generallyBinding
profil podstawowy	teren usług teren komunikacji teren zieleni urządzonej teren ogrodów działkowych teren infrastruktury technicznej
profil dodatkowy	teren lasu teren wód teren zieleni naturalnej
maksymalna nadziemna intensywnosc zabudowy	0.5
maksymalny udzial powierzchni zabudowy	30%

maksymalna wysokosc zabudowy	11.0 m
minimalny udzial powierzchni biologicznie czynnej	25%
geometria	
plan	https://www.gov.pl/zagospodarowanieprzestrzenne/app/AktPlanowaniaPrzestrzennego/PL.ZIPPZP.12030/280905-POG/1POG
strefa planistyczna	PL.ZIPPZP.12030_280905-POG_1POG-67SR_20260625T220000
identifier	https://www.gov.pl/zagospodarowanieprzestrzenne/app/StrefaPlanistyczna/PL.ZIPPZP.12030/280905-POG/1POG-67SR/20260625T220000
przestrzen nazw	PL.ZIPPZP.12030/280905-POG
lokalny id	1POG-67SR
wersja id	20260625T220000
poczatek wersji obiektu	2026-06-25T22:00
nazwa	strefa produkcji rolniczej
oznaczenie	67SR
symbol	SR
obowiazuje od	2026-06-26
obowiazuje do	obecnie
status	w opracowaniu https://inspire.ec.europa.eu/codelist/ProcessStepGeneralValue/elaboration
charakter ustalenia	ogólnie wiążące https://inspire.ec.europa.eu/codelist/RegulationNatureValue/generallyBinding
profil podstawowy	teren produkcji w gospodarstwach rolnych teren wielkotowarowej produkcji rolnej teren akwakultury i obsługi rybactwa teren komunikacji teren ogrodów działkowych teren infrastruktury technicznej
profil dodatkowy	teren lasu teren rolnictwa z zakazem zabudowy teren wód teren zieleni naturalnej teren zieleni urządzonej
maksymalna nadziemna intensywnosc zabudowy	0.1

maksymalny udzial powierzchni zabudowy	10%
maksymalna wysokosc zabudowy	12.0 m
minimalny udzial powierzchni biologicznie czynnej	80%
geometria	
plan	https://www.gov.pl/zagospodarowanieprzestrzenne/app/AktPlanowaniaPrzestrzennego/PL.ZIPPZP.12030/280905-POG/1POG

strefa planistyczna	PL.ZIPPZP.12030_280905-POG_1POG-67SN_20260625T220000
identifier	https://www.gov.pl/zagospodarowanieprzestrzenne/app/StrefaPlanistyczna/PL.ZIPPZP.12030/280905-POG/1POG-67SN/20260625T220000
przestrzen nazw	PL.ZIPPZP.12030/280905-POG
lokalny id	1POG-67SN
wersja id	20260625T220000
poczatek wersji obiektu	2026-06-25T22:00
nazwa	strefa zieleni i rekreacji
oznaczenie	67SN
symbol	SN
obowiazuje od	2026-06-26
obowiazuje do	obecnie
status	w opracowaniu https://inspire.ec.europa.eu/codelist/ProcessStepGeneralValue/elaboration
charakter ustalenia	ogólnie wiążące https://inspire.ec.europa.eu/codelist/RegulationNatureValue/generallyBinding
profil podstawowy	teren zieleni urządzonej teren plaży teren wód teren komunikacji teren ogrodów działkowych teren infrastruktury technicznej
profil dodatkowy	teren lasu teren usług edukacji teren usług gastronomii teren usług handlu detalicznego teren usług kultury i rozrywki

	teren usług nauki teren usług sportu i rekreacji teren usług turystyki teren usług zdrowia i pomocy społecznej teren zieleni naturalnej
maksymalna nadziemna intensywnosc zabudowy	0.3
maksymalny udzial powierzchni zabudowy	20%
maksymalna wysokosc zabudowy	8.0 m
minimalny udzial powierzchni biologicznie czynnej	70%
geometria	
plan	https://www.gov.pl/zagospodarowanieprzestrzenne/app/AktPlanowaniaPrzestrzennego/PL.ZIPPZP.12030/280905-POG/1POG

strefa planistyczna	PL.ZIPPZP.12030_280905-POG_1POG-68SZ_20260625T220000
identifier	https://www.gov.pl/zagospodarowanieprzestrzenne/app/StrefaPlanistyczna/PL.ZIPPZP.12030/280905-POG/1POG-68SZ/20260625T220000
przestrzen nazw	PL.ZIPPZP.12030/280905-POG
lokalny id	1POG-68SZ
wersja id	20260625T220000
poczatek wersji obiektu	2026-06-25T22:00
nazwa	strefa wielofunkcyjna z zabudową zagrodową
oznaczenie	68SZ
symbol	SZ
obowiazuje od	2026-06-26
obowiazuje do	obecnie
status	w opracowaniu https://inspire.ec.europa.eu/codelist/ProcessStepGeneralValue/elaboration
charakter ustalenia	ogólnie wiążące https://inspire.ec.europa.eu/codelist/RegulationNatureValue/generallyBinding
profil podstawowy	teren zabudowy zagrodowej teren produkcji w gospodarstwach rolnych teren akwakultury i obsługi rybactwa teren komunikacji

	teren zieleni urządzonej teren ogrodów działkowych teren infrastruktury technicznej
profil dodatkowy	teren rolnictwa z zakazem zabudowy teren usług teren wielkotowarowej produkcji rolnej teren wód teren zieleni naturalnej
maksymalna nadziemna intensywnosc zabudowy	0.5
maksymalny udzial powierzchni zabudowy	30%
maksymalna wysokosc zabudowy	10.5 m
minimalny udzial powierzchni biologicznie czynnej	50%
geometria	
plan	https://www.gov.pl/zagospodarowanieprzestrzenne/app/AktPlanowaniaPrzestrzennego/PL.ZIPPZP.12030/280905-POG/1POG

strefa planistyczna	PL.ZIPPZP.12030_280905-POG_1POG-68SJ_20260625T220000
identifier	https://www.gov.pl/zagospodarowanieprzestrzenne/app/StrefaPlanistyczna/PL.ZIPPZP.12030/280905-POG/1POG-68SJ/20260625T220000
przestrzen nazw	PL.ZIPPZP.12030/280905-POG
lokalny id	1POG-68SJ
wersja id	20260625T220000
poczatek wersji obiektu	2026-06-25T22:00
nazwa	strefa wielofunkcyjna z zabudową mieszkaniową jednorodzinną
oznaczenie	68SJ
symbol	SJ
obowiazuje od	2026-06-26
obowiazuje do	obecnie
status	w opracowaniu https://inspire.ec.europa.eu/codelist/ProcessStepGeneralValue/elaboration
charakter ustalenia	ogólnie wiążące https://inspire.ec.europa.eu/codelist/RegulationNatureValue/generallyBinding

profil podstawowy	teren zabudowy mieszkaniowej jednorodzinnej teren usług teren komunikacji teren zieleni urządzonej teren ogrodów działkowych teren infrastruktury technicznej
profil dodatkowy	teren lasu teren wód teren zieleni naturalnej
maksymalna nadziemna intensywnosc zabudowy	0.9
maksymalny udzial powierzchni zabudowy	50%
maksymalna wysokosc zabudowy	10.5 m
minimalny udzial powierzchni biologicznie czynnej	40%
geometria	
plan	https://www.gov.pl/zagospodarowanieprzestrzenne/app/AktPlanowaniaPrzestrzennego/PL.ZIPPZP.12030/280905-POG/1POG

strefa planistyczna	PL.ZIPPZP.12030_280905-POG_1POG-68SU_20260625T220000
identifier	https://www.gov.pl/zagospodarowanieprzestrzenne/app/StrefaPlanistyczna/PL.ZIPPZP.12030/280905-POG/1POG-68SU/20260625T220000
przestrzen nazw	PL.ZIPPZP.12030/280905-POG
lokalny id	1POG-68SU
wersja id	20260625T220000
poczatek wersji obiektu	2026-06-25T22:00
nazwa	strefa usługowa
oznaczenie	68SU
symbol	SU
obowiazuje od	2026-06-26
obowiazuje do	obecnie
status	w opracowaniu https://inspire.ec.europa.eu/codelist/ProcessStepGeneralValue/elaboration
charakter ustalenia	ogólnie wiążące https://inspire.ec.europa.eu/codelist/RegulationNatureValue/generallyBinding

profil podstawowy	teren usług teren komunikacji teren zieleni urządzonej teren ogrodów działkowych teren infrastruktury technicznej
profil dodatkowy	teren lasu teren wód teren zieleni naturalnej
maksymalna nadziemna intensywnosc zabudowy	0.5
maksymalny udzial powierzchni zabudowy	50%
maksymalna wysokosc zabudowy	22.0 m
minimalny udzial powierzchni biologicznie czynnej	50%
geometria	
plan	https://www.gov.pl/zagospodarowanieprzestrzenne/app/AktPlanowaniaPrzestrzennego/PL.ZIPPZP.12030/280905-POG/1POG

strefa planistyczna	PL.ZIPPZP.12030_280905-POG_1POG-68SR_20260625T220000
identifier	https://www.gov.pl/zagospodarowanieprzestrzenne/app/StrefaPlanistyczna/PL.ZIPPZP.12030/280905-POG/1POG-68SR/20260625T220000
przestrzen nazw	PL.ZIPPZP.12030/280905-POG
lokalny id	1POG-68SR
wersja id	20260625T220000
poczatek wersji obiektu	2026-06-25T22:00
nazwa	strefa produkcji rolniczej
oznaczenie	68SR
symbol	SR
obowiazuje od	2026-06-26
obowiazuje do	obecnie
status	w opracowaniu https://inspire.ec.europa.eu/codelist/ProcessStepGeneralValue/elaboration
charakter ustalenia	ogólnie wiążące https://inspire.ec.europa.eu/codelist/RegulationNatureValue/generallyBinding

profil podstawowy	teren produkcji w gospodarstwach rolnych teren wielkotowarowej produkcji rolnej teren akwakultury i obsługi rybactwa teren komunikacji teren ogrodów działkowych teren infrastruktury technicznej
profil dodatkowy	teren lasu teren rolnictwa z zakazem zabudowy teren wód teren zieleni naturalnej teren zieleni urządzonej
maksymalna nadziemna intensywnosc zabudowy	0.1
maksymalny udzial powierzchni zabudowy	10%
maksymalna wysokosc zabudowy	12.0 m
minimalny udzial powierzchni biologicznie czynnej	80%
geometria	
plan	https://www.gov.pl/zagospodarowanieprzestrzenne/app/AktPlanowaniaPrzestrzennego/PL.ZIPPZP.12030/280905-POG/1POG

strefa planistyczna	PL.ZIPPZP.12030_280905-POG_1POG-68SN_20260625T220000
identifier	https://www.gov.pl/zagospodarowanieprzestrzenne/app/StrefaPlanistyczna/PL.ZIPPZP.12030/280905-POG/1POG-68SN/20260625T220000
przestrzen nazw	PL.ZIPPZP.12030/280905-POG
lokalny id	1POG-68SN
wersja id	20260625T220000
poczatek wersji obiektu	2026-06-25T22:00
nazwa	strefa zieleni i rekreacji
oznaczenie	68SN
symbol	SN
obowiazuje od	2026-06-26
obowiazuje do	obecnie
status	w opracowaniu https://inspire.ec.europa.eu/codelist/ProcessStepGeneralValue/elaboration
charakter ustalenia	ogólnie wiążące

	https://inspire.ec.europa.eu/codelist/RegulationNatureValue/generallyBinding
profil podstawowy	teren zieleni urządzonej teren plaży teren wód teren komunikacji teren ogrodów działkowych teren infrastruktury technicznej
profil dodatkowy	teren lasu teren usług edukacji teren usług gastronomii teren usług handlu detalicznego teren usług kultury i rozrywki teren usług nauki teren usług sportu i rekreacji teren usług turystyki teren usług zdrowia i pomocy społecznej teren zieleni naturalnej
maksymalna nadziemna intensywnosc zabudowy	0.2
maksymalny udzial powierzchni zabudowy	15%
maksymalna wysokosc zabudowy	15.0 m
minimalny udzial powierzchni biologicznie czynnej	70%
geometria	
plan	https://www.gov.pl/zagospodarowanieprzestrzenne/app/AktPlanowaniaPrzestrzennego/PL.ZIPPZP.12030/280905-POG/1POG

strefa planistyczna	PL.ZIPPZP.12030_280905-POG_1POG-69SZ_20260625T220000
identifier	https://www.gov.pl/zagospodarowanieprzestrzenne/app/StrefaPlanistyczna/PL.ZIPPZP.12030/280905-POG/1POG-69SZ/20260625T220000
przestrzen nazw	PL.ZIPPZP.12030/280905-POG
lokalny id	1POG-69SZ
wersja id	20260625T220000
poczatek wersji obiektu	2026-06-25T22:00
nazwa	strefa wielofunkcyjna z zabudową zagrodową
oznaczenie	69SZ
symbol	SZ

obowiazuje od	2026-06-26
obowiazuje do	obecnie
status	w opracowaniu https://inspire.ec.europa.eu/codelist/ProcessStepGeneralValue/elaboration
charakter ustalenia	ogólnie wiążące https://inspire.ec.europa.eu/codelist/RegulationNatureValue/generallyBinding
profil podstawowy	teren zabudowy zagrodowej teren produkcji w gospodarstwach rolnych teren akwakultury i obsługi rybactwa teren komunikacji teren zieleni urządzonej teren ogrodów działkowych teren infrastruktury technicznej
profil dodatkowy	teren lasu teren rolnictwa z zakazem zabudowy teren usług teren wielkotowarowej produkcji rolnej teren wód teren zieleni naturalnej
maksymalna nadziemna intensywnosc zabudowy	0.5
maksymalny udzial powierzchni zabudowy	30%
maksymalna wysokosc zabudowy	10.5 m
minimalny udzial powierzchni biologicznie czynnej	50%
geometria	
plan	https://www.gov.pl/zagospodarowanieprzestrzenne/app/AktPlanowaniaPrzestrzennego/PL.ZIPPZP.12030/280905-POG/1POG

strefa planistyczna	PL.ZIPPZP.12030_280905-POG_1POG-69SU_20260625T220000
identifier	https://www.gov.pl/zagospodarowanieprzestrzenne/app/StrefaPlanistyczna/PL.ZIPPZP.12030/280905-POG/1POG-69SU/20260625T220000
przestrzen nazw	PL.ZIPPZP.12030/280905-POG
lokalny id	1POG-69SU
wersja id	20260625T220000
poczatek wersji obiektu	2026-06-25T22:00

nazwa	strefa usługowa
oznaczenie	69SU
symbol	SU
obowiazuje od	2026-06-26
obowiazuje do	obecnie
status	w opracowaniu https://inspire.ec.europa.eu/codelist/ProcessStepGeneralValue/elaboration
charakter ustalenia	ogólnie wiążące https://inspire.ec.europa.eu/codelist/RegulationNatureValue/generallyBinding
profil podstawowy	teren usług teren komunikacji teren zieleni urządzonej teren ogrodów działkowych teren infrastruktury technicznej
profil dodatkowy	teren lasu teren wód teren zieleni naturalnej
maksymalna nadziemna intensywnosc zabudowy	1.5
maksymalny udzial powierzchni zabudowy	50%
maksymalna wysokosc zabudowy	10.0 m
minimalny udzial powierzchni biologicznie czynnej	30%
geometria	
plan	https://www.gov.pl/zagospodarowanieprzestrzenne/app/AktPlanowaniaPrzestrzennego/PL.ZIPPZP.12030/280905-POG/1POG

strefa planistyczna	PL.ZIPPZP.12030_280905-POG_1POG-69SR_20260625T220000
identifier	https://www.gov.pl/zagospodarowanieprzestrzenne/app/StrefaPlanistyczna/PL.ZIPPZP.12030/280905-POG/1POG-69SR/20260625T220000
przestrzen nazw	PL.ZIPPZP.12030/280905-POG
lokalny id	1POG-69SR
wersja id	20260625T220000
poczatek wersji obiektu	2026-06-25T22:00

nazwa	strefa produkcji rolniczej
oznaczenie	69SR
symbol	SR
obowiazuje od	2026-06-26
obowiazuje do	obecnie
status	w opracowaniu https://inspire.ec.europa.eu/codelist/ProcessStepGeneralValue/elaboration
charakter ustalenia	ogólnie wiążące https://inspire.ec.europa.eu/codelist/RegulationNatureValue/generallyBinding
profil podstawowy	teren produkcji w gospodarstwach rolnych teren wielkotowarowej produkcji rolnej teren akwakultury i obsługi rybactwa teren komunikacji teren ogrodów działkowych teren infrastruktury technicznej
profil dodatkowy	teren lasu teren rolnictwa z zakazem zabudowy teren wód teren zieleni naturalnej teren zieleni urządzonej
maksymalna nadziemna intensywnosc zabudowy	0.2
maksymalny udzial powierzchni zabudowy	10%
maksymalna wysokosc zabudowy	10.6 m
minimalny udzial powierzchni biologicznie czynnej	80%
geometria	
plan	https://www.gov.pl/zagospodarowanieprzestrzenne/app/AktPlanowaniaPrzestrzennego/PL.ZIPPZP.12030/280905-POG/1POG

strefa planistyczna	PL.ZIPPZP.12030_280905-POG_1POG-69SN_20260625T220000
identifier	https://www.gov.pl/zagospodarowanieprzestrzenne/app/StrefaPlanistyczna/PL.ZIPPZP.12030/280905-POG/1POG-69SN/20260625T220000
przestrzen nazw	PL.ZIPPZP.12030/280905-POG
lokalny id	1POG-69SN

wersja id	20260625T220000
poczatek wersji obiektu	2026-06-25T22:00
nazwa	strefa zieleni i rekreacji
oznaczenie	69SN
symbol	SN
obowiazuje od	2026-06-26
obowiazuje do	obecnie
status	w opracowaniu https://inspire.ec.europa.eu/codelist/ProcessStepGeneralValue/elaboration
charakter ustalenia	ogólnie wiążące https://inspire.ec.europa.eu/codelist/RegulationNatureValue/generallyBinding
profil podstawowy	teren zieleni urządzonej teren plaży teren wód teren komunikacji teren ogrodów działkowych teren infrastruktury technicznej
profil dodatkowy	teren lasu teren usług edukacji teren usług gastronomii teren usług handlu detalicznego teren usług kultury i rozrywki teren usług nauki teren usług sportu i rekreacji teren usług turystyki teren usług zdrowia i pomocy społecznej teren zieleni naturalnej
maksymalna nadziemna intensywnosc zabudowy	0.1
maksymalny udzial powierzchni zabudowy	10%
maksymalna wysokosc zabudowy	8.0 m
minimalny udzial powierzchni biologicznie czynnej	80%
geometria	
plan	https://www.gov.pl/zagospodarowanieprzestrzenne/app/AktPlanowaniaPrzestrzennego/PL.ZIPPZP.12030/280905-POG/1POG

strefa planistyczna	PL.ZIPPZP.12030_280905-POG_1POG-69SJ_20260625T220000
identifier	https://www.gov.pl/zagospodarowanieprzestrzenne/app/StrefaPlanistyczna/PL.ZIPPZP.12030/280905-POG/1POG-69SJ/20260625T220000
przestrzen nazw	PL.ZIPPZP.12030/280905-POG
lokalny id	1POG-69SJ
wersja id	20260625T220000
poczatek wersji obiektu	2026-06-25T22:00
nazwa	strefa wielofunkcyjna z zabudową mieszkaniową jednorodzinną
oznaczenie	69SJ
symbol	SJ
obowiazuje od	2026-06-26
obowiazuje do	obecnie
status	w opracowaniu https://inspire.ec.europa.eu/codelist/ProcessStepGeneralValue/elaboration
charakter ustalenia	ogólnie wiążące https://inspire.ec.europa.eu/codelist/RegulationNatureValue/generallyBinding
profil podstawowy	teren zabudowy mieszkaniowej jednorodzinnej teren usług teren komunikacji teren zieleni urządzonej teren ogrodów działkowych teren infrastruktury technicznej
profil dodatkowy	teren lasu teren wód teren zieleni naturalnej
maksymalna nadziemna intensywnosc zabudowy	0.5
maksymalny udzial powierzchni zabudowy	30%
maksymalna wysokosc zabudowy	10.0 m
minimalny udzial powierzchni biologicznie czynnej	50%
geometria	
plan	https://www.gov.pl/zagospodarowanieprzestrzenne/app/AktPlanowaniaPrzestrzennego/PL.ZIPPZP.12030/280905-POG/1POG

strefa planistyczna	PL.ZIPPZP.12030_280905-POG_1POG-70SU_20260625T220000
identifier	https://www.gov.pl/zagospodarowanieprzestrzenne/app/StrefaPlanistyczna/PL.ZIPPZP.12030/280905-POG/1POG-70SU/20260625T220000
przestrzen nazw	PL.ZIPPZP.12030/280905-POG
lokalny id	1POG-70SU
wersja id	20260625T220000
poczatek wersji obiektu	2026-06-25T22:00
nazwa	strefa usługowa
oznaczenie	70SU
symbol	SU
obowiazuje od	2026-06-26
obowiazuje do	obecnie
status	w opracowaniu https://inspire.ec.europa.eu/codelist/ProcessStepGeneralValue/elaboration
charakter ustalenia	ogólnie wiążące https://inspire.ec.europa.eu/codelist/RegulationNatureValue/generallyBinding
profil podstawowy	teren usług teren komunikacji teren zieleni urządzonej teren ogrodów działkowych teren infrastruktury technicznej
profil dodatkowy	teren lasu teren wód teren zieleni naturalnej
maksymalna nadziemna intensywnosc zabudowy	1.5
maksymalny udzial powierzchni zabudowy	50%
maksymalna wysokosc zabudowy	10.6 m
minimalny udzial powierzchni biologicznie czynnej	30%
geometria	
plan	https://www.gov.pl/zagospodarowanieprzestrzenne/app/AktPlanowaniaPrzestrzennego/PL.ZIPPZP.12030/280905-POG/1POG

strefa planistyczna	PL.ZIPPZP.12030_280905-POG_1POG-70SR_20260625T220000
identifier	https://www.gov.pl/zagospodarowanieprzestrzenne/app/StrefaPlanistyczna/PL.ZIPPZP.12030/280905-POG/1POG-70SR/20260625T220000
przestrzen nazw	PL.ZIPPZP.12030/280905-POG
lokalny id	1POG-70SR
wersja id	20260625T220000
poczatek wersji obiektu	2026-06-25T22:00
nazwa	strefa produkcji rolniczej
oznaczenie	70SR
symbol	SR
obowiazuje od	2026-06-26
obowiazuje do	obecnie
status	w opracowaniu https://inspire.ec.europa.eu/codelist/ProcessStepGeneralValue/elaboration
charakter ustalenia	ogólnie wiążące https://inspire.ec.europa.eu/codelist/RegulationNatureValue/generallyBinding
profil podstawowy	teren produkcji w gospodarstwach rolnych teren wielkotowarowej produkcji rolnej teren akwakultury i obsługi rybactwa teren komunikacji teren ogrodów działkowych teren infrastruktury technicznej
profil dodatkowy	teren lasu teren rolnictwa z zakazem zabudowy teren wód teren zieleni naturalnej teren zieleni urządzonej
maksymalna nadziemna intensywnosc zabudowy	0.2
maksymalny udzial powierzchni zabudowy	1%
maksymalna wysokosc zabudowy	10.6 m
minimalny udzial powierzchni biologicznie czynnej	80%
geometria	

plan	https://www.gov.pl/zagospodarowanieprzestrzenne/app/AktPlanowaniaPrzestrzennego/PL.ZIPPZP.12030/280905-POG/1POG
strefa planistyczna	PL.ZIPPZP.12030_280905-POG_1POG-70SZ_20260625T220000
identifier	https://www.gov.pl/zagospodarowanieprzestrzenne/app/StrefaPlanistyczna/PL.ZIPPZP.12030/280905-POG/1POG-70SZ/20260625T220000
przestrzen nazw	PL.ZIPPZP.12030/280905-POG
lokalny id	1POG-70SZ
wersja id	20260625T220000
poczatek wersji obiektu	2026-06-25T22:00
nazwa	strefa wielofunkcyjna z zabudową zagrodową
oznaczenie	70SZ
symbol	SZ
obowiazuje od	2026-06-26
obowiazuje do	obecnie
status	w opracowaniu https://inspire.ec.europa.eu/codelist/ProcessStepGeneralValue/elaboration
charakter ustalenia	ogólnie wiążące https://inspire.ec.europa.eu/codelist/RegulationNatureValue/generallyBinding
profil podstawowy	teren zabudowy zagrodowej teren produkcji w gospodarstwach rolnych teren akwakultury i obsługi rybactwa teren komunikacji teren zieleni urządzonej teren ogrodów działkowych teren infrastruktury technicznej
profil dodatkowy	teren lasu teren rolnictwa z zakazem zabudowy teren usług teren wielkotowarowej produkcji rolnej teren wód teren zieleni naturalnej
maksymalna nadziemna intensywnosc zabudowy	0.5
maksymalny udzial powierzchni zabudowy	30%
maksymalna wysokosc zabudowy	10.0 m
minimalny udzial powierzchni biologicznie czynnej	50%
geometria	

plan	https://www.gov.pl/zagospodarowanieprzestrzenne/app/AktPlanowaniaPrzestrzennego/PL.ZIPPZP.12030/280905-POG/1POG

strefa planistyczna	PL.ZIPPZP.12030_280905-POG_1POG-70SJ_20260625T220000
identifier	https://www.gov.pl/zagospodarowanieprzestrzenne/app/StrefaPlanistyczna/PL.ZIPPZP.12030/280905-POG/1POG-70SJ/20260625T220000
przestrzen nazw	PL.ZIPPZP.12030/280905-POG
lokalny id	1POG-70SJ
wersja id	20260625T220000
poczatek wersji obiektu	2026-06-25T22:00
nazwa	strefa wielofunkcyjna z zabudową mieszkaniową jednorodzinną
oznaczenie	70SJ
symbol	SJ
obowiazuje od	2026-06-26
obowiazuje do	obecnie
status	w opracowaniu https://inspire.ec.europa.eu/codelist/ProcessStepGeneralValue/elaboration
charakter ustalenia	ogólnie wiążące https://inspire.ec.europa.eu/codelist/RegulationNatureValue/generallyBinding
profil podstawowy	teren zabudowy mieszkaniowej jednorodzinnej teren usług teren komunikacji teren zieleni urządzonej teren ogrodów działkowych teren infrastruktury technicznej
profil dodatkowy	teren lasu teren wód teren zieleni naturalnej
maksymalna nadziemna intensywnosc zabudowy	0.5
maksymalny udzial powierzchni zabudowy	30%
maksymalna wysokosc zabudowy	10.0 m
minimalny udzial powierzchni biologicznie czynnej	50%

geometria	
plan	https://www.gov.pl/zagospodarowanieprzestrzenne/app/AktPlanowaniaPrzestrzennego/PL.ZIPPZP.12030/280905-POG/1POG
strefa planistyczna	PL.ZIPPZP.12030_280905-POG_1POG-70SN_20260625T220000
identifier	https://www.gov.pl/zagospodarowanieprzestrzenne/app/StrefaPlanistyczna/PL.ZIPPZP.12030/280905-POG/1POG-70SN/20260625T220000
przestrzen nazw	PL.ZIPPZP.12030/280905-POG
lokalny id	1POG-70SN
wersja id	20260625T220000
poczatek wersji obiektu	2026-06-25T22:00
nazwa	strefa zieleni i rekreacji
oznaczenie	70SN
symbol	SN
obowiazuje od	2026-06-26
obowiazuje do	obecnie
status	w opracowaniu https://inspire.ec.europa.eu/codelist/ProcessStepGeneralValue/elaboration
charakter ustalenia	ogólnie wiążące https://inspire.ec.europa.eu/codelist/RegulationNatureValue/generallyBinding
profil podstawowy	teren zieleni urządzonej teren plaży teren wód teren komunikacji teren ogrodów działkowych teren infrastruktury technicznej
profil dodatkowy	teren lasu teren usług edukacji teren usług gastronomii teren usług handlu detalicznego teren usług kultury i rozrywki teren usług nauki teren usług sportu i rekreacji teren usług turystyki teren usług zdrowia i pomocy społecznej teren zieleni naturalnej
maksymalna nadziemna	

intensywnosc zabudowy	0.5
maksymalny udzial powierzchni zabudowy	20%
maksymalna wysokosc zabudowy	15.0 m
minimalny udzial powierzchni biologicznie czynnej	60%
geometria	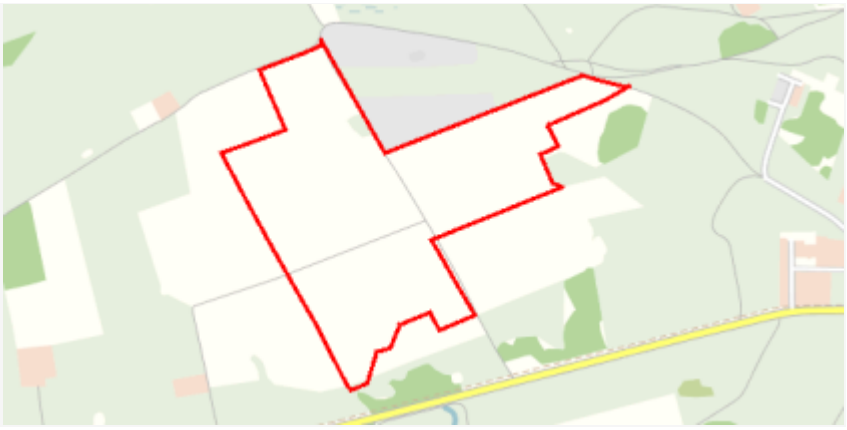
plan	https://www.gov.pl/zagospodarowanieprzestrzenne/app/AktPlanowaniaPrzestrzennego/PL.ZIPPZP.12030/280905-POG/1POG

strefa planistyczna	PL.ZIPPZP.12030_280905-POG_1POG-71SZ_20260625T220000
identifier	https://www.gov.pl/zagospodarowanieprzestrzenne/app/StrefaPlanistyczna/PL.ZIPPZP.12030/280905-POG/1POG-71SZ/20260625T220000
przestrzen nazw	PL.ZIPPZP.12030/280905-POG
lokalny id	1POG-71SZ
wersja id	20260625T220000
poczatek wersji obiektu	2026-06-25T22:00
nazwa	strefa wielofunkcyjna z zabudową zagrodową
oznaczenie	71SZ
symbol	SZ
obowiazuje od	2026-06-26
obowiazuje do	obecnie
status	w opracowaniu https://inspire.ec.europa.eu/codelist/ProcessStepGeneralValue/elaboration
charakter ustalenia	ogólnie wiążące https://inspire.ec.europa.eu/codelist/RegulationNatureValue/generallyBinding
profil podstawowy	teren zabudowy zagrodowej teren produkcji w gospodarstwach rolnych teren akwakultury i obsługi rybactwa teren komunikacji teren zieleni urządzonej teren ogrodów działkowych teren infrastruktury technicznej
profil dodatkowy	teren lasu teren rolnictwa z zakazem zabudowy teren usług

	teren wielkotowarowej produkcji rolnej teren wód teren zieleni naturalnej
maksymalna nadziemna intensywnosc zabudowy	0.5
maksymalny udzial powierzchni zabudowy	30%
maksymalna wysokosc zabudowy	10.5 m
minimalny udzial powierzchni biologicznie czynnej	50%
geometria	
plan	https://www.gov.pl/zagospodarowanieprzestrzenne/app/AktPlanowaniaPrzestrzennego/PL.ZIPPZP.12030/280905-POG/1POG

strefa planistyczna	PL.ZIPPZP.12030_280905-POG_1POG-71SU_20260625T220000
identifier	https://www.gov.pl/zagospodarowanieprzestrzenne/app/StrefaPlanistyczna/PL.ZIPPZP.12030/280905-POG/1POG-71SU/20260625T220000
przestrzen nazw	PL.ZIPPZP.12030/280905-POG
lokalny id	1POG-71SU
wersja id	20260625T220000
poczatek wersji obiektu	2026-06-25T22:00
nazwa	strefa usługowa
oznaczenie	71SU
symbol	SU
obowiazuje od	2026-06-26
obowiazuje do	obecnie
status	w opracowaniu https://inspire.ec.europa.eu/codelist/ProcessStepGeneralValue/elaboration
charakter ustalenia	ogólnie wiążące https://inspire.ec.europa.eu/codelist/RegulationNatureValue/generallyBinding
profil podstawowy	teren usług teren komunikacji teren zieleni urządzonej teren ogrodów działkowych teren infrastruktury technicznej

profil dodatkowy	teren lasu teren wód teren zieleni naturalnej
maksymalna nadziemna intensywnosc zabudowy	1.5
maksymalny udzial powierzchni zabudowy	50%
maksymalna wysokosc zabudowy	10.6 m
minimalny udzial powierzchni biologicznie czynnej	30%
geometria	
plan	https://www.gov.pl/zagospodarowanieprzestrzenne/app/AktPlanowaniaPrzestrzennego/PL.ZIPPZP.12030/280905-POG/1POG

strefa planistyczna	PL.ZIPPZP.12030_280905-POG_1POG-71SR_20260625T220000
identifier	https://www.gov.pl/zagospodarowanieprzestrzenne/app/StrefaPlanistyczna/PL.ZIPPZP.12030/280905-POG/1POG-71SR/20260625T220000
przestrzen nazw	PL.ZIPPZP.12030/280905-POG
lokalny id	1POG-71SR
wersja id	20260625T220000
poczatek wersji obiektu	2026-06-25T22:00
nazwa	strefa produkcji rolniczej
oznaczenie	71SR
symbol	SR
obowiazuje od	2026-06-26
obowiazuje do	obecnie
status	w opracowaniu https://inspire.ec.europa.eu/codelist/ProcessStepGeneralValue/elaboration
charakter ustalenia	ogólnie wiążące https://inspire.ec.europa.eu/codelist/RegulationNatureValue/generallyBinding
profil podstawowy	teren produkcji w gospodarstwach rolnych teren wielkotowarowej produkcji rolnej teren akwakultury i obsługi rybactwa teren komunikacji teren ogrodów działkowych teren infrastruktury technicznej

profil dodatkowy	teren lasu teren rolnictwa z zakazem zabudowy teren wód teren zieleni naturalnej teren zieleni urządzonej
maksymalna nadziemna intensywnosc zabudowy	0.3
maksymalny udzial powierzchni zabudowy	20%
maksymalna wysokosc zabudowy	12.0 m
minimalny udzial powierzchni biologicznie czynnej	80%
geometria	
plan	https://www.gov.pl/zagospodarowanieprzestrzenne/app/AktPlanowaniaPrzestrzennego/PL.ZIPPZP.12030/280905-POG/1POG

strefa planistyczna	PL.ZIPPZP.12030_280905-POG_1POG-71SJ_20260625T220000
identifier	https://www.gov.pl/zagospodarowanieprzestrzenne/app/StrefaPlanistyczna/PL.ZIPPZP.12030/280905-POG/1POG-71SJ/20260625T220000
przestrzen nazw	PL.ZIPPZP.12030/280905-POG
lokalny id	1POG-71SJ
wersja id	20260625T220000
poczatek wersji obiektu	2026-06-25T22:00
nazwa	strefa wielofunkcyjna z zabudową mieszkaniową jednorodzinną
oznaczenie	71SJ
symbol	SJ
obowiazuje od	2026-06-26
obowiazuje do	obecnie
status	w opracowaniu https://inspire.ec.europa.eu/codelist/ProcessStepGeneralValue/elaboration
charakter ustalenia	ogólnie wiążące https://inspire.ec.europa.eu/codelist/RegulationNatureValue/generallyBinding
profil podstawowy	teren zabudowy mieszkaniowej jednorodzinnej teren usług teren komunikacji

	teren zieleni urządzonej teren ogrodów działkowych teren infrastruktury technicznej
profil dodatkowy	teren lasu teren wód teren zieleni naturalnej
maksymalna nadziemna intensywnosc zabudowy	0.5
maksymalny udzial powierzchni zabudowy	30%
maksymalna wysokosc zabudowy	10.0 m
minimalny udzial powierzchni biologicznie czynnej	50%
geometria	
plan	https://www.gov.pl/zagospodarowanieprzestrzenne/app/AktPlanowaniaPrzestrzennego/PL.ZIPPZP.12030/280905-POG/1POG

strefa planistyczna	PL.ZIPPZP.12030_280905-POG_1POG-71SN_20260625T220000
identifier	https://www.gov.pl/zagospodarowanieprzestrzenne/app/StrefaPlanistyczna/PL.ZIPPZP.12030/280905-POG/1POG-71SN/20260625T220000
przestrzen nazw	PL.ZIPPZP.12030/280905-POG
lokalny id	1POG-71SN
wersja id	20260625T220000
poczatek wersji obiektu	2026-06-25T22:00
nazwa	strefa zieleni i rekreacji
oznaczenie	71SN
symbol	SN
obowiazuje od	2026-06-26
obowiazuje do	obecnie
status	w opracowaniu https://inspire.ec.europa.eu/codelist/ProcessStepGeneralValue/elaboration
charakter ustalenia	ogólnie wiążące https://inspire.ec.europa.eu/codelist/RegulationNatureValue/generallyBinding
profil podstawowy	teren zieleni urządzonej teren plaży

	teren wód teren komunikacji teren ogrodów działkowych teren infrastruktury technicznej
profil dodatkowy	teren lasu teren usług edukacji teren usług gastronomii teren usług handlu detalicznego teren usług kultury i rozrywki teren usług nauki teren usług sportu i rekreacji teren usług turystyki teren usług zdrowia i pomocy społecznej teren zieleni naturalnej
maksymalna nadziemna intensywnosc zabudowy	0.2
maksymalny udzial powierzchni zabudowy	15%
maksymalna wysokosc zabudowy	15.0 m
minimalny udzial powierzchni biologicznie czynnej	70%
geometria	
plan	https://www.gov.pl/zagospodarowanieprzestrzenne/app/AktPlanowaniaPrzestrzennego/PL.ZIPPZP.12030/280905-POG/1POG

strefa planistyczna	PL.ZIPPZP.12030_280905-POG_1POG-72SR_20260625T220000
identifier	https://www.gov.pl/zagospodarowanieprzestrzenne/app/StrefaPlanistyczna/PL.ZIPPZP.12030/280905-POG/1POG-72SR/20260625T220000
przestrzen nazw	PL.ZIPPZP.12030/280905-POG
lokalny id	1POG-72SR
wersja id	20260625T220000
poczatek wersji obiektu	2026-06-25T22:00
nazwa	strefa produkcji rolniczej
oznaczenie	72SR
symbol	SR
obowiazuje od	2026-06-26
obowiazuje do	obecnie
status	w opracowaniu

	https://inspire.ec.europa.eu/codelist/ProcessStepGeneralValue/elaboration
charakter ustalenia	ogólnie wiążące https://inspire.ec.europa.eu/codelist/RegulationNatureValue/generallyBinding
profil podstawowy	teren produkcji w gospodarstwach rolnych teren wielkotowarowej produkcji rolnej teren akwakultury i obsługi rybactwa teren komunikacji teren ogrodów działkowych teren infrastruktury technicznej
profil dodatkowy	teren lasu teren rolnictwa z zakazem zabudowy teren wód teren zieleni naturalnej teren zieleni urządzonej
maksymalna nadziemna intensywnosc zabudowy	0.3
maksymalny udzial powierzchni zabudowy	20%
maksymalna wysokosc zabudowy	12.0 m
minimalny udzial powierzchni biologicznie czynnej	80%
geometria	
plan	https://www.gov.pl/zagospodarowanieprzestrzenne/app/AktPlanowaniaPrzestrzennego/PL.ZIPPZP.12030/280905-POG/1POG

strefa planistyczna	PL.ZIPPZP.12030_280905-POG_1POG-72SZ_20260625T220000
identifier	https://www.gov.pl/zagospodarowanieprzestrzenne/app/StrefaPlanistyczna/PL.ZIPPZP.12030/280905-POG/1POG-72SZ/20260625T220000
przestrzen nazw	PL.ZIPPZP.12030/280905-POG
lokalny id	1POG-72SZ
wersja id	20260625T220000
poczatek wersji obiektu	2026-06-25T22:00
nazwa	strefa wielofunkcyjna z zabudową zagrodową
oznaczenie	72SZ
symbol	SZ
obowiazuje od	2026-06-26

obowiazuje do	obecnie
status	w opracowaniu https://inspire.ec.europa.eu/codelist/ProcessStepGeneralValue/elaboration
charakter ustalenia	ogólnie wiążące https://inspire.ec.europa.eu/codelist/RegulationNatureValue/generallyBinding
profil podstawowy	teren zabudowy zagrodowej teren produkcji w gospodarstwach rolnych teren akwakultury i obsługi rybactwa teren komunikacji teren zieleni urządzonej teren ogrodów działkowych teren infrastruktury technicznej
profil dodatkowy	teren lasu teren rolnictwa z zakazem zabudowy teren usług teren wielkotowarowej produkcji rolnej teren wód teren zieleni naturalnej
maksymalna nadziemna intensywnosc zabudowy	0.5
maksymalny udzial powierzchni zabudowy	30%
maksymalna wysokosc zabudowy	10.5 m
minimalny udzial powierzchni biologicznie czynnej	50%
geometria	
plan	https://www.gov.pl/zagospodarowanieprzestrzenne/app/AktPlanowaniaPrzestrzennego/PL.ZIPPZP.12030/280905-POG/1POG

strefa planistyczna	PL.ZIPPZP.12030_280905-POG_1POG-72SJ_20260625T220000
identifier	https://www.gov.pl/zagospodarowanieprzestrzenne/app/StrefaPlanistyczna/PL.ZIPPZP.12030/280905-POG/1POG-72SJ/20260625T220000
przestrzen nazw	PL.ZIPPZP.12030/280905-POG
lokalny id	1POG-72SJ
wersja id	20260625T220000
poczatek wersji obiektu	2026-06-25T22:00
nazwa	strefa wielofunkcyjna z zabudową mieszkaniową jednorodzinną

oznaczenie	72SJ
symbol	SJ
obowiazuje od	2026-06-26
obowiazuje do	obecnie
status	w opracowaniu https://inspire.ec.europa.eu/codelist/ProcessStepGeneralValue/elaboration
charakter ustalenia	ogólnie wiążące https://inspire.ec.europa.eu/codelist/RegulationNatureValue/generallyBinding
profil podstawowy	teren zabudowy mieszkaniowej jednorodzinnej teren usług teren komunikacji teren zieleni urządzonej teren ogrodów działkowych teren infrastruktury technicznej
profil dodatkowy	teren lasu teren wód teren zieleni naturalnej
maksymalna nadziemna intensywnosc zabudowy	0.5
maksymalny udzial powierzchni zabudowy	30%
maksymalna wysokosc zabudowy	10.0 m
minimalny udzial powierzchni biologicznie czynnej	50%
geometria	
plan	https://www.gov.pl/zagospodarowanieprzestrzenne/app/AktPlanowaniaPrzestrzennego/PL.ZIPPZP.12030/280905-POG/1POG

strefa planistyczna	PL.ZIPPZP.12030_280905-POG_1POG-72SU_20260625T220000
identifier	https://www.gov.pl/zagospodarowanieprzestrzenne/app/StrefaPlanistyczna/PL.ZIPPZP.12030/280905-POG/1POG-72SU/20260625T220000
przestrzen nazw	PL.ZIPPZP.12030/280905-POG
lokalny id	1POG-72SU
wersja id	20260625T220000
poczatek wersji obiektu	2026-06-25T22:00
nazwa	strefa usługowa

oznaczenie	72SU
symbol	SU
obowiazuje od	2026-06-26
obowiazuje do	obecnie
status	w opracowaniu https://inspire.ec.europa.eu/codelist/ProcessStepGeneralValue/elaboration
charakter ustalenia	ogólnie wiążące https://inspire.ec.europa.eu/codelist/RegulationNatureValue/generallyBinding
profil podstawowy	teren usług teren komunikacji teren zieleni urządzonej teren ogrodów działkowych teren infrastruktury technicznej
profil dodatkowy	teren lasu teren składów i magazynów teren wód teren zieleni naturalnej
maksymalna nadziemna intensywnosc zabudowy	1
maksymalny udzial powierzchni zabudowy	60%
maksymalna wysokosc zabudowy	12.0 m
minimalny udzial powierzchni biologicznie czynnej	30%
geometria	
plan	https://www.gov.pl/zagospodarowanieprzestrzenne/app/AktPlanowaniaPrzestrzennego/PL.ZIPPZP.12030/280905-POG/1POG

strefa planistyczna	PL.ZIPPZP.12030_280905-POG_1POG-72SN_20260625T220000
identifier	https://www.gov.pl/zagospodarowanieprzestrzenne/app/StrefaPlanistyczna/PL.ZIPPZP.12030/280905-POG/1POG-72SN/20260625T220000
przestrzen nazw	PL.ZIPPZP.12030/280905-POG
lokalny id	1POG-72SN
wersja id	20260625T220000
poczatek wersji obiektu	2026-06-25T22:00

nazwa	strefa zieleni i rekreacji
oznaczenie	72SN
symbol	SN
obowiazuje od	2026-06-26
obowiazuje do	obecnie
status	w opracowaniu https://inspire.ec.europa.eu/codelist/ProcessStepGeneralValue/elaboration
charakter ustalenia	ogólnie wiążące https://inspire.ec.europa.eu/codelist/RegulationNatureValue/generallyBinding
profil podstawowy	teren zieleni urządzonej teren plaży teren wód teren komunikacji teren ogrodów działkowych teren infrastruktury technicznej
profil dodatkowy	teren lasu teren usług edukacji teren usług gastronomii teren usług handlu detalicznego teren usług kultury i rozrywki teren usług nauki teren usług sportu i rekreacji teren usług turystyki teren usług zdrowia i pomocy społecznej teren zieleni naturalnej
maksymalna nadziemna intensywnosc zabudowy	0.2
maksymalny udzial powierzchni zabudowy	15%
maksymalna wysokosc zabudowy	15.0 m
minimalny udzial powierzchni biologicznie czynnej	70%
geometria	
plan	https://www.gov.pl/zagospodarowanieprzestrzenne/app/AktPlanowaniaPrzestrzennego/PL.ZIPPZP.12030/280905-POG/1POG

strefa planistyczna	PL.ZIPPZP.12030_280905-POG_1POG-73SJ_20260625T220000
identifier	https://www.gov.pl/zagospodarowanieprzestrzenne/app/StrefaPlanistyczna/PL.ZIPPZP.12030/280905-POG/1POG-73SJ

	/20260625T220000
przestrzen nazw	PL.ZIPPZP.12030/280905-POG
lokalny id	1POG-73SJ
wersja id	20260625T220000
poczatek wersji obiektu	2026-06-25T22:00
nazwa	strefa wielofunkcyjna z zabudową mieszkaniową jednorodzinną
oznaczenie	73SJ
symbol	SJ
obowiazuje od	2026-06-26
obowiazuje do	obecnie
status	w opracowaniu https://inspire.ec.europa.eu/codelist/ProcessStepGeneralValue/elaboration
charakter ustalenia	ogólnie wiążące https://inspire.ec.europa.eu/codelist/RegulationNatureValue/generallyBinding
profil podstawowy	teren zabudowy mieszkaniowej jednorodzinnej teren usług teren komunikacji teren zieleni urządzonej teren ogrodów działkowych teren infrastruktury technicznej
profil dodatkowy	teren lasu teren wód
maksymalna nadziemna intensywnosc zabudowy	0.5
maksymalny udzial powierzchni zabudowy	30%
maksymalna wysokosc zabudowy	10.0 m
minimalny udzial powierzchni biologicznie czynnej	50%
geometria	
plan	https://www.gov.pl/zagospodarowanieprzestrzenne/app/AktPlanowaniaPrzestrzennego/PL.ZIPPZP.12030/280905-POG/1POG

strefa planistyczna	PL.ZIPPZP.12030_280905-POG_1POG-73SZ_20260625T220000
identifier	https://www.gov.pl/zagospodarowanieprzestrzenne/app/StrefaPlanistyczna/PL.ZIPPZP.12030/280905-POG/1POG-73SZ

	/20260625T220000
przestrzen nazw	PL.ZIPPZP.12030/280905-POG
lokalny id	1POG-73SZ
wersja id	20260625T220000
poczatek wersji obiektu	2026-06-25T22:00
nazwa	strefa wielofunkcyjna z zabudową zagrodową
oznaczenie	73SZ
symbol	SZ
obowiazuje od	2026-06-26
obowiazuje do	obecnie
status	w opracowaniu https://inspire.ec.europa.eu/codelist/ProcessStepGeneralValue/elaboration
charakter ustalenia	ogólnie wiążące https://inspire.ec.europa.eu/codelist/RegulationNatureValue/generallyBinding
profil podstawowy	teren zabudowy zagrodowej teren produkcji w gospodarstwach rolnych teren akwakultury i obsługi rybactwa teren komunikacji teren zieleni urządzonej teren ogrodów działkowych teren infrastruktury technicznej
profil dodatkowy	teren lasu teren rolnictwa z zakazem zabudowy teren usług teren wielkotowarowej produkcji rolnej teren wód teren zieleni naturalnej
maksymalna nadziemna intensywnosc zabudowy	0.5
maksymalny udzial powierzchni zabudowy	30%
maksymalna wysokosc zabudowy	10.5 m
minimalny udzial powierzchni biologicznie czynnej	50%
geometria	
plan	https://www.gov.pl/zagospodarowanieprzestrzenne/app/AktPlanowaniaPrzestrzennego/PL.ZIPPZP.12030/280905-POG/1POG

strefa planistyczna	PL.ZIPPZP.12030_280905-POG_1POG-73SR_20260625T220000
identifier	https://www.gov.pl/zagospodarowanieprzestrzenne/app/StrefaPlanistyczna/PL.ZIPPZP.12030/280905-POG/1POG-73SR/20260625T220000
przestrzen nazw	PL.ZIPPZP.12030/280905-POG
lokalny id	1POG-73SR
wersja id	20260625T220000
poczatek wersji obiektu	2026-06-25T22:00
nazwa	strefa produkcji rolniczej
oznaczenie	73SR
symbol	SR
obowiazuje od	2026-06-26
obowiazuje do	obecnie
status	w opracowaniu https://inspire.ec.europa.eu/codelist/ProcessStepGeneralValue/elaboration
charakter ustalenia	ogólnie wiążące https://inspire.ec.europa.eu/codelist/RegulationNatureValue/generallyBinding
profil podstawowy	teren produkcji w gospodarstwach rolnych teren wielkotowarowej produkcji rolnej teren akwakultury i obsługi rybactwa teren komunikacji teren ogrodów działkowych teren infrastruktury technicznej
profil dodatkowy	teren elektrowni wodnej teren lasu teren rolnictwa z zakazem zabudowy teren wód teren zieleni naturalnej teren zieleni urządzonej
maksymalna nadziemna intensywnosc zabudowy	0.3
maksymalny udzial powierzchni zabudowy	30%
maksymalna wysokosc zabudowy	15.0 m
minimalny udzial powierzchni biologicznie czynnej	70%
geometria	

plan	https://www.gov.pl/zagospodarowanieprzestrzenne/app/AktPlanowaniaPrzestrzennego/PL.ZIPPZP.12030/280905-POG/1POG

strefa planistyczna	PL.ZIPPZP.12030_280905-POG_1POG-73SU_20260625T220000
identifier	https://www.gov.pl/zagospodarowanieprzestrzenne/app/StrefaPlanistyczna/PL.ZIPPZP.12030/280905-POG/1POG-73SU/20260625T220000
przestrzen nazw	PL.ZIPPZP.12030/280905-POG
lokalny id	1POG-73SU
wersja id	20260625T220000
poczatek wersji obiektu	2026-06-25T22:00
nazwa	strefa usługowa
oznaczenie	73SU
symbol	SU
obowiazuje od	2026-06-26
obowiazuje do	obecnie
status	w opracowaniu https://inspire.ec.europa.eu/codelist/ProcessStepGeneralValue/elaboration
charakter ustalenia	ogólnie wiążące https://inspire.ec.europa.eu/codelist/RegulationNatureValue/generallyBinding
profil podstawowy	teren usług teren komunikacji teren zieleni urządzonej teren ogrodów działkowych teren infrastruktury technicznej
profil dodatkowy	teren lasu teren wód teren zieleni naturalnej
maksymalna nadziemna intensywnosc zabudowy	0.5
maksymalny udzial powierzchni zabudowy	30%
maksymalna wysokosc zabudowy	10.0 m
minimalny udzial powierzchni biologicznie czynnej	50%

geometria	
plan	https://www.gov.pl/zagospodarowanieprzestrzenne/app/AktPlanowaniaPrzestrzennego/PL.ZIPPZP.12030/280905-POG/1POG
strefa planistyczna	PL.ZIPPZP.12030_280905-POG_1POG-73SN_20260625T220000
identifier	https://www.gov.pl/zagospodarowanieprzestrzenne/app/StrefaPlanistyczna/PL.ZIPPZP.12030/280905-POG/1POG-73SN/20260625T220000
przestrzen nazw	PL.ZIPPZP.12030/280905-POG
lokalny id	1POG-73SN
wersja id	20260625T220000
poczatek wersji obiektu	2026-06-25T22:00
nazwa	strefa zieleni i rekreacji
oznaczenie	73SN
symbol	SN
obowiazuje od	2026-06-26
obowiazuje do	obecnie
status	w opracowaniu https://inspire.ec.europa.eu/codelist/ProcessStepGeneralValue/elaboration
charakter ustalenia	ogólnie wiążące https://inspire.ec.europa.eu/codelist/RegulationNatureValue/generallyBinding
profil podstawowy	teren zieleni urządzonej teren plaży teren wód teren komunikacji teren ogrodów działkowych teren infrastruktury technicznej
profil dodatkowy	teren lasu teren usług edukacji teren usług gastronomii teren usług handlu detalicznego teren usług kultury i rozrywki teren usług nauki teren usług sportu i rekreacji teren usług turystyki teren usług zdrowia i pomocy społecznej teren zieleni naturalnej
maksymalna nadziemna	0.2

intensywnosc zabudowy	
maksymalny udzial powierzchni zabudowy	15%
maksymalna wysokosc zabudowy	15.0 m
minimalny udzial powierzchni biologicznie czynnej	70%
geometria	
plan	https://www.gov.pl/zagospodarowanieprzestrzenne/app/AktPlanowaniaPrzestrzennego/PL.ZIPPZP.12030/280905-POG/1POG

strefa planistyczna	PL.ZIPPZP.12030_280905-POG_1POG-74SZ_20260625T220000
identifier	https://www.gov.pl/zagospodarowanieprzestrzenne/app/StrefaPlanistyczna/PL.ZIPPZP.12030/280905-POG/1POG-74SZ/20260625T220000
przestrzen nazw	PL.ZIPPZP.12030/280905-POG
lokalny id	1POG-74SZ
wersja id	20260625T220000
poczatek wersji obiektu	2026-06-25T22:00
nazwa	strefa wielofunkcyjna z zabudową zagrodową
oznaczenie	74SZ
symbol	SZ
obowiazuje od	2026-06-26
obowiazuje do	obecnie
status	w opracowaniu https://inspire.ec.europa.eu/codelist/ProcessStepGeneralValue/elaboration
charakter ustalenia	ogólnie wiążące https://inspire.ec.europa.eu/codelist/RegulationNatureValue/generallyBinding
profil podstawowy	teren zabudowy zagrodowej teren produkcji w gospodarstwach rolnych teren akwakultury i obsługi rybactwa teren komunikacji teren zieleni urządzonej teren ogrodów działkowych teren infrastruktury technicznej
profil dodatkowy	teren lasu teren rolnictwa z zakazem zabudowy teren usług

	teren wielkotowarowej produkcji rolnej teren wód teren zieleni naturalnej
maksymalna nadziemna intensywnosc zabudowy	0.5
maksymalny udzial powierzchni zabudowy	30%
maksymalna wysokosc zabudowy	10.5 m
minimalny udzial powierzchni biologicznie czynnej	50%
geometria	
plan	https://www.gov.pl/zagospodarowanieprzestrzenne/app/AktPlanowaniaPrzestrzennego/PL.ZIPPZP.12030/280905-POG/1POG

strefa planistyczna	PL.ZIPPZP.12030_280905-POG_1POG-74SJ_20260625T220000
identifier	https://www.gov.pl/zagospodarowanieprzestrzenne/app/StrefaPlanistyczna/PL.ZIPPZP.12030/280905-POG/1POG-74SJ/20260625T220000
przestrzen nazw	PL.ZIPPZP.12030/280905-POG
lokalny id	1POG-74SJ
wersja id	20260625T220000
poczatek wersji obiektu	2026-06-25T22:00
nazwa	strefa wielofunkcyjna z zabudową mieszkaniową jednorodzinną
oznaczenie	74SJ
symbol	SJ
obowiazuje od	2026-06-26
obowiazuje do	obecnie
status	w opracowaniu https://inspire.ec.europa.eu/codelist/ProcessStepGeneralValue/elaboration
charakter ustalenia	ogólnie wiążące https://inspire.ec.europa.eu/codelist/RegulationNatureValue/generallyBinding
profil podstawowy	teren zabudowy mieszkaniowej jednorodzinnej teren usług teren komunikacji teren zieleni urządzonej teren ogrodów działkowych teren infrastruktury technicznej

profil dodatkowy	teren lasu teren wód teren zieleni naturalnej
maksymalna nadziemna intensywnosc zabudowy	0.5
maksymalny udzial powierzchni zabudowy	50%
maksymalna wysokosc zabudowy	12.5 m
minimalny udzial powierzchni biologicznie czynnej	30%
geometria	
plan	https://www.gov.pl/zagospodarowanieprzestrzenne/app/AktPlanowaniaPrzestrzennego/PL.ZIPPZP.12030/280905-POG/1POG
strefa planistyczna	PL.ZIPPZP.12030_280905-POG_1POG-74SR_20260625T220000
identifier	https://www.gov.pl/zagospodarowanieprzestrzenne/app/StrefaPlanistyczna/PL.ZIPPZP.12030/280905-POG/1POG-74SR/20260625T220000
przestrzen nazw	PL.ZIPPZP.12030/280905-POG
lokalny id	1POG-74SR
wersja id	20260625T220000
poczatek wersji obiektu	2026-06-25T22:00
nazwa	strefa produkcji rolniczej
oznaczenie	74SR
symbol	SR
obowiazuje od	2026-06-26
obowiazuje do	obecnie
status	w opracowaniu https://inspire.ec.europa.eu/codelist/ProcessStepGeneralValue/elaboration
charakter ustalenia	ogólnie wiążące https://inspire.ec.europa.eu/codelist/RegulationNatureValue/generallyBinding
profil podstawowy	teren produkcji w gospodarstwach rolnych teren wielkotowarowej produkcji rolnej teren akwakultury i obsługi rybactwa teren komunikacji

	teren ogrodów działkowych teren infrastruktury technicznej
profil dodatkowy	teren lasu teren rolnictwa z zakazem zabudowy teren wód teren zieleni naturalnej teren zieleni urządzonej
maksymalna nadziemna intensywnosc zabudowy	0.3
maksymalny udzial powierzchni zabudowy	30%
maksymalna wysokosc zabudowy	15.0 m
minimalny udzial powierzchni biologicznie czynnej	80%
geometria	
plan	https://www.gov.pl/zagospodarowanieprzestrzenne/app/AktPlanowaniaPrzestrzennego/PL.ZIPPZP.12030/280905-POG/1POG

strefa planistyczna	PL.ZIPPZP.12030_280905-POG_1POG-74SU_20260625T220000
identifier	https://www.gov.pl/zagospodarowanieprzestrzenne/app/StrefaPlanistyczna/PL.ZIPPZP.12030/280905-POG/1POG-74SU/20260625T220000
przestrzen nazw	PL.ZIPPZP.12030/280905-POG
lokalny id	1POG-74SU
wersja id	20260625T220000
poczatek wersji obiektu	2026-06-25T22:00
nazwa	strefa usługowa
oznaczenie	74SU
symbol	SU
obowiazuje od	2026-06-26
obowiazuje do	obecnie
status	w opracowaniu https://inspire.ec.europa.eu/codelist/ProcessStepGeneralValue/elaboration
charakter ustalenia	ogólnie wiążące https://inspire.ec.europa.eu/codelist/RegulationNatureValue/generallyBinding
profil podstawowy	teren usług

	teren komunikacji teren zieleni urządzonej teren ogrodów działkowych teren infrastruktury technicznej
profil dodatkowy	teren lasu teren wód teren zieleni naturalnej
maksymalna nadziemna intensywnosc zabudowy	0.5
maksymalny udzial powierzchni zabudowy	50%
maksymalna wysokosc zabudowy	10.5 m
minimalny udzial powierzchni biologicznie czynnej	30%
geometria	
plan	https://www.gov.pl/zagospodarowanieprzestrzenne/app/AktPlanowaniaPrzestrzennego/PL.ZIPPZP.12030/280905-POG/1POG

strefa planistyczna	PL.ZIPPZP.12030_280905-POG_1POG-74SN_20260625T220000
identifier	https://www.gov.pl/zagospodarowanieprzestrzenne/app/StrefaPlanistyczna/PL.ZIPPZP.12030/280905-POG/1POG-74SN/20260625T220000
przestrzen nazw	PL.ZIPPZP.12030/280905-POG
lokalny id	1POG-74SN
wersja id	20260625T220000
poczatek wersji obiektu	2026-06-25T22:00
nazwa	strefa zieleni i rekreacji
oznaczenie	74SN
symbol	SN
obowiazuje od	2026-06-26
obowiazuje do	obecnie
status	w opracowaniu https://inspire.ec.europa.eu/codelist/ProcessStepGeneralValue/elaboration
charakter ustalenia	ogólnie wiążące https://inspire.ec.europa.eu/codelist/RegulationNatureValue/generallyBinding
profil podstawowy	teren zieleni urządzonej

	teren plaży teren wód teren komunikacji teren ogrodów działkowych teren infrastruktury technicznej
profil dodatkowy	teren lasu teren usług edukacji teren usług gastronomii teren usług handlu detalicznego teren usług kultury i rozrywki teren usług nauki teren usług sportu i rekreacji teren usług turystyki teren usług zdrowia i pomocy społecznej teren zieleni naturalnej
maksymalna nadziemna intensywnosc zabudowy	0.3
maksymalny udzial powierzchni zabudowy	15%
maksymalna wysokosc zabudowy	9.0 m
minimalny udzial powierzchni biologicznie czynnej	70%
geometria	
plan	https://www.gov.pl/zagospodarowanieprzestrzenne/app/AktPlanowaniaPrzestrzennego/PL.ZIPPZP.12030/280905-POG/1POG

strefa planistyczna	PL.ZIPPZP.12030_280905-POG_1POG-75SZ_20260625T220000
identifier	https://www.gov.pl/zagospodarowanieprzestrzenne/app/StrefaPlanistyczna/PL.ZIPPZP.12030/280905-POG/1POG-75SZ/20260625T220000
przestrzen nazw	PL.ZIPPZP.12030/280905-POG
lokalny id	1POG-75SZ
wersja id	20260625T220000
poczatek wersji obiektu	2026-06-25T22:00
nazwa	strefa wielofunkcyjna z zabudową zagrodową
oznaczenie	75SZ
symbol	SZ
obowiazuje od	2026-06-26
obowiazuje do	obecnie

status	w opracowaniu https://inspire.ec.europa.eu/codelist/ProcessStepGeneralValue/elaboration
charakter ustalenia	ogólnie wiążące https://inspire.ec.europa.eu/codelist/RegulationNatureValue/generallyBinding
profil podstawowy	teren zabudowy zagrodowej teren produkcji w gospodarstwach rolnych teren akwakultury i obsługi rybactwa teren komunikacji teren zieleni urządzonej teren ogrodów działkowych teren infrastruktury technicznej
profil dodatkowy	teren lasu teren rolnictwa z zakazem zabudowy teren usług teren wielkotowarowej produkcji rolnej teren wód teren zieleni naturalnej
maksymalna nadziemna intensywnosc zabudowy	0.6
maksymalny udzial powierzchni zabudowy	40%
maksymalna wysokosc zabudowy	12.5 m
minimalny udzial powierzchni biologicznie czynnej	60%
geometria	
plan	https://www.gov.pl/zagospodarowanieprzestrzenne/app/AktPlanowaniaPrzestrzennego/PL.ZIPPZP.12030/280905-POG/1POG

strefa planistyczna	PL.ZIPPZP.12030_280905-POG_1POG-75SR_20260625T220000
identifier	https://www.gov.pl/zagospodarowanieprzestrzenne/app/StrefaPlanistyczna/PL.ZIPPZP.12030/280905-POG/1POG-75SR/20260625T220000
przestrzen nazw	PL.ZIPPZP.12030/280905-POG
lokalny id	1POG-75SR
wersja id	20260625T220000
poczatek wersji obiektu	2026-06-25T22:00
nazwa	strefa produkcji rolniczej
oznaczenie	75SR

symbol	SR
obowiazuje od	2026-06-26
obowiazuje do	obecnie
status	w opracowaniu https://inspire.ec.europa.eu/codelist/ProcessStepGeneralValue/elaboration
charakter ustalenia	ogólnie wiążące https://inspire.ec.europa.eu/codelist/RegulationNatureValue/generallyBinding
profil podstawowy	teren produkcji w gospodarstwach rolnych teren wielkotowarowej produkcji rolnej teren akwakultury i obsługi rybactwa teren komunikacji teren ogrodów działkowych teren infrastruktury technicznej
profil dodatkowy	teren lasu teren rolnictwa z zakazem zabudowy teren wód teren zieleni naturalnej teren zieleni urządzonej
maksymalna nadziemna intensywnosc zabudowy	0.3
maksymalny udzial powierzchni zabudowy	20%
maksymalna wysokosc zabudowy	15.0 m
minimalny udzial powierzchni biologicznie czynnej	80%
geometria	
plan	https://www.gov.pl/zagospodarowanieprzestrzenne/app/AktPlanowaniaPrzestrzennego/PL.ZIPPZP.12030/280905-POG/1POG
strefa planistyczna	PL.ZIPPZP.12030_280905-POG_1POG-75SJ_20260625T220000
identifier	https://www.gov.pl/zagospodarowanieprzestrzenne/app/StrefaPlanistyczna/PL.ZIPPZP.12030/280905-POG/1POG-75SJ/20260625T220000
przestrzen nazw	PL.ZIPPZP.12030/280905-POG
lokalny id	1POG-75SJ
wersja id	20260625T220000
poczatek wersji obiektu	2026-06-25T22:00

nazwa	strefa wielofunkcyjna z zabudową mieszkaniową jednorodzinną
oznaczenie	75SJ
symbol	SJ
obowiazuje od	2026-06-26
obowiazuje do	obecnie
status	w opracowaniu https://inspire.ec.europa.eu/codelist/ProcessStepGeneralValue/elaboration
charakter ustalenia	ogólnie wiążące https://inspire.ec.europa.eu/codelist/RegulationNatureValue/generallyBinding
profil podstawowy	teren zabudowy mieszkaniowej jednorodzinnej teren usług teren komunikacji teren zieleni urządzonej teren ogrodów działkowych teren infrastruktury technicznej
profil dodatkowy	teren lasu teren wód teren zieleni naturalnej
maksymalna nadziemna intensywnosc zabudowy	0.5
maksymalny udzial powierzchni zabudowy	30%
maksymalna wysokosc zabudowy	10.0 m
minimalny udzial powierzchni biologicznie czynnej	50%
geometria	
plan	https://www.gov.pl/zagospodarowanieprzestrzenne/app/AktPlanowaniaPrzestrzennego/PL.ZIPPZP.12030/280905-POG/1POG

strefa planistyczna	PL.ZIPPZP.12030_280905-POG_1POG-75SU_20260625T220000
identifier	https://www.gov.pl/zagospodarowanieprzestrzenne/app/StrefaPlanistyczna/PL.ZIPPZP.12030/280905-POG/1POG-75SU/20260625T220000
przestrzen nazw	PL.ZIPPZP.12030/280905-POG
lokalny id	1POG-75SU
wersja id	20260625T220000
poczatek wersji obiektu	2026-06-25T22:00

nazwa	strefa usługowa
oznaczenie	75SU
symbol	SU
obowiazuje od	2026-06-26
obowiazuje do	obecnie
status	w opracowaniu https://inspire.ec.europa.eu/codelist/ProcessStepGeneralValue/elaboration
charakter ustalenia	ogólnie wiążące https://inspire.ec.europa.eu/codelist/RegulationNatureValue/generallyBinding
profil podstawowy	teren usług teren komunikacji teren zieleni urządzonej teren ogrodów działkowych teren infrastruktury technicznej
profil dodatkowy	teren lasu teren składów i magazynów teren wód teren zieleni naturalnej
maksymalna nadziemna intensywnosc zabudowy	1.6
maksymalny udzial powierzchni zabudowy	60%
maksymalna wysokosc zabudowy	12.0 m
minimalny udzial powierzchni biologicznie czynnej	20%
geometria	
plan	https://www.gov.pl/zagospodarowanieprzestrzenne/app/AktPlanowaniaPrzestrzennego/PL.ZIPPZP.12030/280905-POG/1POG

strefa planistyczna	PL.ZIPPZP.12030_280905-POG_1POG-75SN_20260625T220000
identifier	https://www.gov.pl/zagospodarowanieprzestrzenne/app/StrefaPlanistyczna/PL.ZIPPZP.12030/280905-POG/1POG-75SN/20260625T220000
przestrzen nazw	PL.ZIPPZP.12030/280905-POG
lokalny id	1POG-75SN
wersja id	20260625T220000

poczatek wersji obiektu	2026-06-25T22:00
nazwa	strefa zieleni i rekreacji
oznaczenie	75SN
symbol	SN
obowiazuje od	2026-06-26
obowiazuje do	obecnie
status	w opracowaniu https://inspire.ec.europa.eu/codelist/ProcessStepGeneralValue/elaboration
charakter ustalenia	ogólnie wiążące https://inspire.ec.europa.eu/codelist/RegulationNatureValue/generallyBinding
profil podstawowy	teren zieleni urządzonej teren plaży teren wód teren komunikacji teren ogrodów działkowych teren infrastruktury technicznej
profil dodatkowy	teren lasu teren usług edukacji teren usług gastronomii teren usług handlu detalicznego teren usług kultury i rozrywki teren usług nauki teren usług sportu i rekreacji teren usług turystyki teren usług zdrowia i pomocy społecznej teren zieleni naturalnej
maksymalna nadziemna intensywnosc zabudowy	0.3
maksymalny udzial powierzchni zabudowy	15%
maksymalna wysokosc zabudowy	9.0 m
minimalny udzial powierzchni biologicznie czynnej	70%
geometria	
plan	https://www.gov.pl/zagospodarowanieprzestrzenne/app/AktPlanowaniaPrzestrzennego/PL.ZIPPZP.12030/280905-POG/1POG

strefa planistyczna	PL.ZIPPZP.12030_280905-POG_1POG-76SZ_20260625T220000

identifier	https://www.gov.pl/zagospodarowanieprzestrzenne/app/StrefaPlanistyczna/PL.ZIPPZP.12030/280905-POG/1POG-76SZ/20260625T220000
przestrzen nazw	PL.ZIPPZP.12030/280905-POG
lokalny id	1POG-76SZ
wersja id	20260625T220000
poczatek wersji obiektu	2026-06-25T22:00
nazwa	strefa wielofunkcyjna z zabudową zagrodową
oznaczenie	76SZ
symbol	SZ
obowiazuje od	2026-06-26
obowiazuje do	obecnie
status	w opracowaniu https://inspire.ec.europa.eu/codelist/ProcessStepGeneralValue/elaboration
charakter ustalenia	ogólnie wiążące https://inspire.ec.europa.eu/codelist/RegulationNatureValue/generallyBinding
profil podstawowy	teren zabudowy zagrodowej teren produkcji w gospodarstwach rolnych teren akwakultury i obsługi rybactwa teren komunikacji teren zieleni urządzonej teren ogrodów działkowych teren infrastruktury technicznej
profil dodatkowy	teren lasu teren rolnictwa z zakazem zabudowy teren usług teren wielkotowarowej produkcji rolnej teren wód teren zieleni naturalnej
maksymalna nadziemna intensywnosc zabudowy	0.5
maksymalny udzial powierzchni zabudowy	20%
maksymalna wysokosc zabudowy	10.5 m
minimalny udzial powierzchni biologicznie czynnej	40%
geometria	

plan	https://www.gov.pl/zagospodarowanieprzestrzenne/app/AktPlanowaniaPrzestrzennego/PL.ZIPPZP.12030/280905-POG/1POG
strefa planistyczna	PL.ZIPPZP.12030_280905-POG_1POG-76SJ_20260625T220000
identifier	https://www.gov.pl/zagospodarowanieprzestrzenne/app/StrefaPlanistyczna/PL.ZIPPZP.12030/280905-POG/1POG-76SJ/20260625T220000
przestrzen nazw	PL.ZIPPZP.12030/280905-POG
lokalny id	1POG-76SJ
wersja id	20260625T220000
poczatek wersji obiektu	2026-06-25T22:00
nazwa	strefa wielofunkcyjna z zabudową mieszkaniową jednorodzinną
oznaczenie	76SJ
symbol	SJ
obowiazuje od	2026-06-26
obowiazuje do	obecnie
status	w opracowaniu https://inspire.ec.europa.eu/codelist/ProcessStepGeneralValue/elaboration
charakter ustalenia	ogólnie wiążące https://inspire.ec.europa.eu/codelist/RegulationNatureValue/generallyBinding
profil podstawowy	teren zabudowy mieszkaniowej jednorodzinnej teren usług teren komunikacji teren zieleni urządzonej teren ogrodów działkowych teren infrastruktury technicznej
profil dodatkowy	teren lasu teren wód teren zieleni naturalnej
maksymalna nadziemna intensywnosc zabudowy	0.5
maksymalny udzial powierzchni zabudowy	30%
maksymalna wysokosc zabudowy	10.0 m
minimalny udzial powierzchni biologicznie czynnej	50%
geometria	

plan	https://www.gov.pl/zagospodarowanieprzestrzenne/app/AktPlanowaniaPrzestrzennego/PL.ZIPPZP.12030/280905-POG/1POG
strefa planistyczna	PL.ZIPPZP.12030_280905-POG_1POG-76SR_20260625T220000
identifier	https://www.gov.pl/zagospodarowanieprzestrzenne/app/StrefaPlanistyczna/PL.ZIPPZP.12030/280905-POG/1POG-76SR/20260625T220000
przestrzen nazw	PL.ZIPPZP.12030/280905-POG
lokalny id	1POG-76SR
wersja id	20260625T220000
poczatek wersji obiektu	2026-06-25T22:00
nazwa	strefa produkcji rolniczej
oznaczenie	76SR
symbol	SR
obowiazuje od	2026-06-26
obowiazuje do	obecnie
status	w opracowaniu https://inspire.ec.europa.eu/codelist/ProcessStepGeneralValue/elaboration
charakter ustalenia	ogólnie wiążące https://inspire.ec.europa.eu/codelist/RegulationNatureValue/generallyBinding
profil podstawowy	teren produkcji w gospodarstwach rolnych teren wielkotowarowej produkcji rolnej teren akwakultury i obsługi rybactwa teren komunikacji teren ogrodów działkowych teren infrastruktury technicznej
profil dodatkowy	teren lasu teren rolnictwa z zakazem zabudowy teren wód teren zieleni naturalnej teren zieleni urządzonej
maksymalna nadziemna intensywnosc zabudowy	0.1
maksymalny udzial powierzchni zabudowy	10%
maksymalna wysokosc zabudowy	12.0 m
minimalny udzial powierzchni biologicznie czynnej	80%
geometria	

plan	https://www.gov.pl/zagospodarowanieprzestrzenne/app/AktPlanowaniaPrzestrzennego/PL.ZIPPZP.12030/280905-POG/1POG

strefa planistyczna	PL.ZIPPZP.12030_280905-POG_1POG-76SU_20260625T220000
identifier	https://www.gov.pl/zagospodarowanieprzestrzenne/app/StrefaPlanistyczna/PL.ZIPPZP.12030/280905-POG/1POG-76SU/20260625T220000
przestrzen nazw	PL.ZIPPZP.12030/280905-POG
lokalny id	1POG-76SU
wersja id	20260625T220000
poczatek wersji obiektu	2026-06-25T22:00
nazwa	strefa usługowa
oznaczenie	76SU
symbol	SU
obowiazuje od	2026-06-26
obowiazuje do	obecnie
status	w opracowaniu https://inspire.ec.europa.eu/codelist/ProcessStepGeneralValue/elaboration
charakter ustalenia	ogólnie wiążące https://inspire.ec.europa.eu/codelist/RegulationNatureValue/generallyBinding
profil podstawowy	teren usług teren komunikacji teren zieleni urządzonej teren ogrodów działkowych teren infrastruktury technicznej
profil dodatkowy	teren lasu teren wód teren zieleni naturalnej
maksymalna nadziemna intensywnosc zabudowy	1
maksymalny udzial powierzchni zabudowy	60%
maksymalna wysokosc zabudowy	16.0 m
minimalny udzial powierzchni biologicznie czynnej	30%

geometria	
plan	https://www.gov.pl/zagospodarowanieprzestrzenne/app/AktPlanowaniaPrzestrzennego/PL.ZIPPZP.12030/280905-POG/1POG
strefa planistyczna	PL.ZIPPZP.12030_280905-POG_1POG-76SN_20260625T220000
identifier	https://www.gov.pl/zagospodarowanieprzestrzenne/app/StrefaPlanistyczna/PL.ZIPPZP.12030/280905-POG/1POG-76SN/20260625T220000
przestrzen nazw	PL.ZIPPZP.12030/280905-POG
lokalny id	1POG-76SN
wersja id	20260625T220000
poczatek wersji obiektu	2026-06-25T22:00
nazwa	strefa zieleni i rekreacji
oznaczenie	76SN
symbol	SN
obowiazuje od	2026-06-26
obowiazuje do	obecnie
status	w opracowaniu https://inspire.ec.europa.eu/codelist/ProcessStepGeneralValue/elaboration
charakter ustalenia	ogólnie wiążące https://inspire.ec.europa.eu/codelist/RegulationNatureValue/generallyBinding
profil podstawowy	teren zieleni urządzonej teren plaży teren wód teren komunikacji teren ogrodów działkowych teren infrastruktury technicznej
profil dodatkowy	teren lasu teren usług edukacji teren usług gastronomii teren usług handlu detalicznego teren usług kultury i rozrywki teren usług nauki teren usług sportu i rekreacji teren usług turystyki teren usług zdrowia i pomocy społecznej teren zieleni naturalnej
maksymalna nadziemna	0.3

intensywnosc zabudowy	
maksymalny udzial powierzchni zabudowy	15%
maksymalna wysokosc zabudowy	9.0 m
minimalny udzial powierzchni biologicznie czynnej	70%
geometria	
plan	https://www.gov.pl/zagospodarowanieprzestrzenne/app/AktPlanowaniaPrzestrzennego/PL.ZIPPZP.12030/280905-POG/1POG

strefa planistyczna	PL.ZIPPZP.12030_280905-POG_1POG-77SJ_20260625T220000
identifier	https://www.gov.pl/zagospodarowanieprzestrzenne/app/StrefaPlanistyczna/PL.ZIPPZP.12030/280905-POG/1POG-77SJ/20260625T220000
przestrzen nazw	PL.ZIPPZP.12030/280905-POG
lokalny id	1POG-77SJ
wersja id	20260625T220000
poczatek wersji obiektu	2026-06-25T22:00
nazwa	strefa wielofunkcyjna z zabudową mieszkaniową jednorodzinną
oznaczenie	77SJ
symbol	SJ
obowiazuje od	2026-06-26
obowiazuje do	obecnie
status	w opracowaniu https://inspire.ec.europa.eu/codelist/ProcessStepGeneralValue/elaboration
charakter ustalenia	ogólnie wiążące https://inspire.ec.europa.eu/codelist/RegulationNatureValue/generallyBinding
profil podstawowy	teren zabudowy mieszkaniowej jednorodzinnej teren usług teren komunikacji teren zieleni urządzonej teren ogrodów działkowych teren infrastruktury technicznej
profil dodatkowy	teren lasu teren wód teren zieleni naturalnej

maksymalna nadziemna intensywnosc zabudowy	0.9
maksymalny udzial powierzchni zabudowy	30%
maksymalna wysokosc zabudowy	10.5 m
minimalny udzial powierzchni biologicznie czynnej	30%
geometria	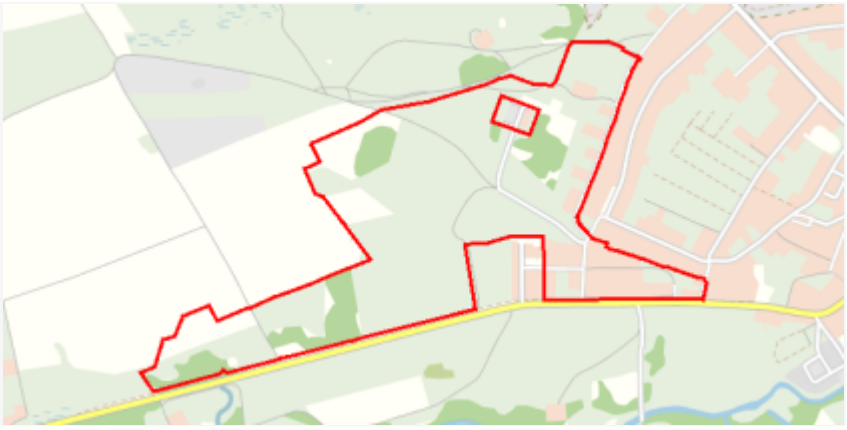
plan	https://www.gov.pl/zagospodarowanieprzestrzenne/app/AktPlanowaniaPrzestrzennego/PL.ZIPPZP.12030/280905-POG/1POG

strefa planistyczna	PL.ZIPPZP.12030_280905-POG_1POG-77SZ_20260625T220000
identifier	https://www.gov.pl/zagospodarowanieprzestrzenne/app/StrefaPlanistyczna/PL.ZIPPZP.12030/280905-POG/1POG-77SZ/20260625T220000
przestrzen nazw	PL.ZIPPZP.12030/280905-POG
lokalny id	1POG-77SZ
wersja id	20260625T220000
poczatek wersji obiektu	2026-06-25T22:00
nazwa	strefa wielofunkcyjna z zabudową zagrodową
oznaczenie	77SZ
symbol	SZ
obowiazuje od	2026-06-26
obowiazuje do	obecnie
status	w opracowaniu https://inspire.ec.europa.eu/codelist/ProcessStepGeneralValue/elaboration
charakter ustalenia	ogólnie wiążące https://inspire.ec.europa.eu/codelist/RegulationNatureValue/generallyBinding
profil podstawowy	teren zabudowy zagrodowej teren produkcji w gospodarstwach rolnych teren akwakultury i obsługi rybactwa teren komunikacji teren zieleni urządzonej teren ogrodów działkowych teren infrastruktury technicznej
profil dodatkowy	teren lasu teren rolnictwa z zakazem zabudowy

	teren usług teren wielkotowarowej produkcji rolnej teren wód teren zieleni naturalnej
maksymalna nadziemna intensywnosc zabudowy	0.6
maksymalny udzial powierzchni zabudowy	40%
maksymalna wysokosc zabudowy	12.5 m
minimalny udzial powierzchni biologicznie czynnej	40%
geometria	
plan	https://www.gov.pl/zagospodarowanieprzestrzenne/app/AktPlanowaniaPrzestrzennego/PL.ZIPPZP.12030/280905-POG/1POG

strefa planistyczna	PL.ZIPPZP.12030_280905-POG_1POG-77SR_20260625T220000
identifier	https://www.gov.pl/zagospodarowanieprzestrzenne/app/StrefaPlanistyczna/PL.ZIPPZP.12030/280905-POG/1POG-77SR/20260625T220000
przestrzen nazw	PL.ZIPPZP.12030/280905-POG
lokalny id	1POG-77SR
wersja id	20260625T220000
poczatek wersji obiektu	2026-06-25T22:00
nazwa	strefa produkcji rolniczej
oznaczenie	77SR
symbol	SR
obowiazuje od	2026-06-26
obowiazuje do	obecnie
status	w opracowaniu https://inspire.ec.europa.eu/codelist/ProcessStepGeneralValue/elaboration
charakter ustalenia	ogólnie wiążące https://inspire.ec.europa.eu/codelist/RegulationNatureValue/generallyBinding
profil podstawowy	teren produkcji w gospodarstwach rolnych teren wielkotowarowej produkcji rolnej teren akwakultury i obsługi rybactwa teren komunikacji

	teren ogrodów działkowych teren infrastruktury technicznej
profil dodatkowy	teren lasu teren rolnictwa z zakazem zabudowy teren wód teren zieleni naturalnej teren zieleni urządzonej
maksymalna nadziemna intensywnosc zabudowy	0.3
maksymalny udzial powierzchni zabudowy	20%
maksymalna wysokosc zabudowy	15.0 m
minimalny udzial powierzchni biologicznie czynnej	80%
geometria	
plan	https://www.gov.pl/zagospodarowanieprzestrzenne/app/AktPlanowaniaPrzestrzennego/PL.ZIPPZP.12030/280905-POG/1POG

strefa planistyczna	PL.ZIPPZP.12030_280905-POG_1POG-77SN_20260625T220000
identifier	https://www.gov.pl/zagospodarowanieprzestrzenne/app/StrefaPlanistyczna/PL.ZIPPZP.12030/280905-POG/1POG-77SN/20260625T220000
przestrzen nazw	PL.ZIPPZP.12030/280905-POG
lokalny id	1POG-77SN
wersja id	20260625T220000
poczatek wersji obiektu	2026-06-25T22:00
nazwa	strefa zieleni i rekreacji
oznaczenie	77SN
symbol	SN
obowiazuje od	2026-06-26
obowiazuje do	obecnie
status	w opracowaniu https://inspire.ec.europa.eu/codelist/ProcessStepGeneralValue/elaboration
charakter ustalenia	ogólnie wiążące https://inspire.ec.europa.eu/codelist/RegulationNatureValue/generallyBinding
profil podstawowy	teren zieleni urządzonej

	teren plaży teren wód teren komunikacji teren ogrodów działkowych teren infrastruktury technicznej
profil dodatkowy	teren lasu teren usług edukacji teren usług gastronomii teren usług handlu detalicznego teren usług kultury i rozrywki teren usług nauki teren usług sportu i rekreacji teren usług turystyki teren usług zdrowia i pomocy społecznej teren zieleni naturalnej
maksymalna nadziemna intensywnosc zabudowy	0.3
maksymalny udzial powierzchni zabudowy	15%
maksymalna wysokosc zabudowy	9.0 m
minimalny udzial powierzchni biologicznie czynnej	70%
geometria	
plan	https://www.gov.pl/zagospodarowanieprzestrzenne/app/AktPlanowaniaPrzestrzennego/PL.ZIPPZP.12030/280905-POG/1POG

strefa planistyczna	PL.ZIPPZP.12030_280905-POG_1POG-78SZ_20260625T220000
identifier	https://www.gov.pl/zagospodarowanieprzestrzenne/app/StrefaPlanistyczna/PL.ZIPPZP.12030/280905-POG/1POG-78SZ/20260625T220000
przestrzen nazw	PL.ZIPPZP.12030/280905-POG
lokalny id	1POG-78SZ
wersja id	20260625T220000
poczatek wersji obiektu	2026-06-25T22:00
nazwa	strefa wielofunkcyjna z zabudową zagrodową
oznaczenie	78SZ
symbol	SZ
obowiazuje od	2026-06-26
obowiazuje do	obecnie

status	w opracowaniu https://inspire.ec.europa.eu/codelist/ProcessStepGeneralValue/elaboration
charakter ustalenia	ogólnie wiążące https://inspire.ec.europa.eu/codelist/RegulationNatureValue/generallyBinding
profil podstawowy	teren zabudowy zagrodowej teren produkcji w gospodarstwach rolnych teren akwakultury i obsługi rybactwa teren komunikacji teren zieleni urządzonej teren ogrodów działkowych teren infrastruktury technicznej
profil dodatkowy	teren lasu teren rolnictwa z zakazem zabudowy teren usług teren wielkotowarowej produkcji rolnej teren wód teren zieleni naturalnej
maksymalna nadziemna intensywnosc zabudowy	0.6
maksymalny udzial powierzchni zabudowy	40%
maksymalna wysokosc zabudowy	12.5 m
minimalny udzial powierzchni biologicznie czynnej	40%
geometria	
plan	https://www.gov.pl/zagospodarowanieprzestrzenne/app/AktPlanowaniaPrzestrzennego/PL.ZIPPZP.12030/280905-POG/1POG

strefa planistyczna	PL.ZIPPZP.12030_280905-POG_1POG-78SJ_20260625T220000
identifier	https://www.gov.pl/zagospodarowanieprzestrzenne/app/StrefaPlanistyczna/PL.ZIPPZP.12030/280905-POG/1POG-78SJ/20260625T220000
przestrzen nazw	PL.ZIPPZP.12030/280905-POG
lokalny id	1POG-78SJ
wersja id	20260625T220000
poczatek wersji obiektu	2026-06-25T22:00
nazwa	strefa wielofunkcyjna z zabudową mieszkaniową jednorodzinną
oznaczenie	78SJ

symbol	SJ
obowiazuje od	2026-06-26
obowiazuje do	obecnie
status	w opracowaniu https://inspire.ec.europa.eu/codelist/ProcessStepGeneralValue/elaboration
charakter ustalenia	ogólnie wiążące https://inspire.ec.europa.eu/codelist/RegulationNatureValue/generallyBinding
profil podstawowy	teren zabudowy mieszkaniowej jednorodzinnej teren usług teren komunikacji teren zieleni urządzonej teren ogrodów działkowych teren infrastruktury technicznej
profil dodatkowy	teren lasu teren wód teren zieleni naturalnej
maksymalna nadziemna intensywnosc zabudowy	0.5
maksymalny udzial powierzchni zabudowy	30%
maksymalna wysokosc zabudowy	10.0 m
minimalny udzial powierzchni biologicznie czynnej	50%
geometria	
plan	https://www.gov.pl/zagospodarowanieprzestrzenne/app/AktPlanowaniaPrzestrzennego/PL.ZIPPZP.12030/280905-POG/1POG

strefa planistyczna	PL.ZIPPZP.12030_280905-POG_1POG-78SR_20260625T220000
identifier	https://www.gov.pl/zagospodarowanieprzestrzenne/app/StrefaPlanistyczna/PL.ZIPPZP.12030/280905-POG/1POG-78SR/20260625T220000
przestrzen nazw	PL.ZIPPZP.12030/280905-POG
lokalny id	1POG-78SR
wersja id	20260625T220000
poczatek wersji obiektu	2026-06-25T22:00
nazwa	strefa produkcji rolniczej
oznaczenie	78SR

symbol	SR
obowiazuje od	2026-06-26
obowiazuje do	obecnie
status	w opracowaniu https://inspire.ec.europa.eu/codelist/ProcessStepGeneralValue/elaboration
charakter ustalenia	ogólnie wiążące https://inspire.ec.europa.eu/codelist/RegulationNatureValue/generallyBinding
profil podstawowy	teren produkcji w gospodarstwach rolnych teren wielkotowarowej produkcji rolnej teren akwakultury i obsługi rybactwa teren komunikacji teren ogrodów działkowych teren infrastruktury technicznej
profil dodatkowy	teren lasu teren rolnictwa z zakazem zabudowy teren wód teren zieleni naturalnej teren zieleni urządzonej
maksymalna nadziemna intensywnosc zabudowy	0.1
maksymalny udzial powierzchni zabudowy	10%
maksymalna wysokosc zabudowy	12.0 m
minimalny udzial powierzchni biologicznie czynnej	80%
geometria	
plan	https://www.gov.pl/zagospodarowanieprzestrzenne/app/AktPlanowaniaPrzestrzennego/PL.ZIPPZP.12030/280905-POG/1POG

strefa planistyczna	PL.ZIPPZP.12030_280905-POG_1POG-78SN_20260625T220000
identifier	https://www.gov.pl/zagospodarowanieprzestrzenne/app/StrefaPlanistyczna/PL.ZIPPZP.12030/280905-POG/1POG-78SN/20260625T220000
przestrzen nazw	PL.ZIPPZP.12030/280905-POG
lokalny id	1POG-78SN
wersja id	20260625T220000
poczatek wersji obiektu	2026-06-25T22:00

nazwa	strefa zieleni i rekreacji
oznaczenie	78SN
symbol	SN
obowiazuje od	2026-06-26
obowiazuje do	obecnie
status	w opracowaniu https://inspire.ec.europa.eu/codelist/ProcessStepGeneralValue/elaboration
charakter ustalenia	ogólnie wiążące https://inspire.ec.europa.eu/codelist/RegulationNatureValue/generallyBinding
profil podstawowy	teren zieleni urządzonej teren plaży teren wód teren komunikacji teren ogrodów działkowych teren infrastruktury technicznej
profil dodatkowy	teren lasu teren usług edukacji teren usług gastronomii teren usług handlu detalicznego teren usług kultury i rozrywki teren usług nauki teren usług sportu i rekreacji teren usług turystyki teren usług zdrowia i pomocy społecznej teren zieleni naturalnej
maksymalna nadziemna intensywnosc zabudowy	0.2
maksymalny udzial powierzchni zabudowy	15%
maksymalna wysokosc zabudowy	15.0 m
minimalny udzial powierzchni biologicznie czynnej	70%
geometria	
plan	https://www.gov.pl/zagospodarowanieprzestrzenne/app/AktPlanowaniaPrzestrzennego/PL.ZIPPZP.12030/280905-POG/1POG

strefa planistyczna	PL.ZIPPZP.12030_280905-POG_1POG-79SZ_20260625T220000
identifier	https://www.gov.pl/zagospodarowanieprzestrzenne/app/StrefaPlanistyczna/PL.ZIPPZP.12030/280905-POG/1POG-79SZ

	/20260625T220000
przestrzen nazw	PL.ZIPPZP.12030/280905-POG
lokalny id	1POG-79SZ
wersja id	20260625T220000
poczatek wersji obiektu	2026-06-25T22:00
nazwa	strefa wielofunkcyjna z zabudową zagrodową
oznaczenie	79SZ
symbol	SZ
obowiazuje od	2026-06-26
obowiazuje do	obecnie
status	w opracowaniu https://inspire.ec.europa.eu/codelist/ProcessStepGeneralValue/elaboration
charakter ustalenia	ogólnie wiążące https://inspire.ec.europa.eu/codelist/RegulationNatureValue/generallyBinding
profil podstawowy	teren zabudowy zagrodowej teren produkcji w gospodarstwach rolnych teren akwakultury i obsługi rybactwa teren komunikacji teren zieleni urządzonej teren ogrodów działkowych teren infrastruktury technicznej
profil dodatkowy	teren lasu teren rolnictwa z zakazem zabudowy teren usług teren wielkotowarowej produkcji rolnej teren wód teren zieleni naturalnej
maksymalna nadziemna intensywnosc zabudowy	0.5
maksymalny udzial powierzchni zabudowy	50%
maksymalna wysokosc zabudowy	20.0 m
minimalny udzial powierzchni biologicznie czynnej	30%
geometria	
plan	https://www.gov.pl/zagospodarowanieprzestrzenne/app/AktPlanowaniaPrzestrzennego/PL.ZIPPZP.12030/280905-POG/1POG

strefa planistyczna	PL.ZIPPZP.12030_280905-POG_1POG-79SR_20260625T220000
identifier	https://www.gov.pl/zagospodarowanieprzestrzenne/app/StrefaPlanistyczna/PL.ZIPPZP.12030/280905-POG/1POG-79SR/20260625T220000
przestrzen nazw	PL.ZIPPZP.12030/280905-POG
lokalny id	1POG-79SR
wersja id	20260625T220000
poczatek wersji obiektu	2026-06-25T22:00
nazwa	strefa produkcji rolniczej
oznaczenie	79SR
symbol	SR
obowiazuje od	2026-06-26
obowiazuje do	obecnie
status	w opracowaniu https://inspire.ec.europa.eu/codelist/ProcessStepGeneralValue/elaboration
charakter ustalenia	ogólnie wiążące https://inspire.ec.europa.eu/codelist/RegulationNatureValue/generallyBinding
profil podstawowy	teren produkcji w gospodarstwach rolnych teren wielkotowarowej produkcji rolnej teren akwakultury i obsługi rybactwa teren komunikacji teren ogrodów działkowych teren infrastruktury technicznej
profil dodatkowy	teren lasu teren rolnictwa z zakazem zabudowy teren wód teren zieleni naturalnej teren zieleni urządzonej
maksymalna nadziemna intensywnosc zabudowy	0.3
maksymalny udzial powierzchni zabudowy	20%
maksymalna wysokosc zabudowy	15.0 m
minimalny udzial powierzchni biologicznie czynnej	80%
geometria	

plan	https://www.gov.pl/zagospodarowanieprzestrzenne/app/AktPlanowaniaPrzestrzennego/PL.ZIPPZP.12030/280905-POG/1POG
strefa planistyczna	PL.ZIPPZP.12030_280905-POG_1POG-79SJ_20260625T220000
identifier	https://www.gov.pl/zagospodarowanieprzestrzenne/app/StrefaPlanistyczna/PL.ZIPPZP.12030/280905-POG/1POG-79SJ/20260625T220000
przestrzen nazw	PL.ZIPPZP.12030/280905-POG
lokalny id	1POG-79SJ
wersja id	20260625T220000
poczatek wersji obiektu	2026-06-25T22:00
nazwa	strefa wielofunkcyjna z zabudową mieszkaniową jednorodzinną
oznaczenie	79SJ
symbol	SJ
obowiazuje od	2026-06-26
obowiazuje do	obecnie
status	w opracowaniu https://inspire.ec.europa.eu/codelist/ProcessStepGeneralValue/elaboration
charakter ustalenia	ogólnie wiążące https://inspire.ec.europa.eu/codelist/RegulationNatureValue/generallyBinding
profil podstawowy	teren zabudowy mieszkaniowej jednorodzinnej teren usług teren komunikacji teren zieleni urządzonej teren ogrodów działkowych teren infrastruktury technicznej
profil dodatkowy	teren lasu teren wód teren zieleni naturalnej
maksymalna nadziemna intensywnosc zabudowy	0.5
maksymalny udzial powierzchni zabudowy	30%
maksymalna wysokosc zabudowy	10.0 m
minimalny udzial powierzchni biologicznie czynnej	50%
geometria	

plan	https://www.gov.pl/zagospodarowanieprzestrzenne/app/AktPlanowaniaPrzestrzennego/PL.ZIPPZP.12030/280905-POG/1POG
strefa planistyczna	PL.ZIPPZP.12030_280905-POG_1POG-79SN_20260625T220000
identifier	https://www.gov.pl/zagospodarowanieprzestrzenne/app/StrefaPlanistyczna/PL.ZIPPZP.12030/280905-POG/1POG-79SN/20260625T220000
przestrzen nazw	PL.ZIPPZP.12030/280905-POG
lokalny id	1POG-79SN
wersja id	20260625T220000
poczatek wersji obiektu	2026-06-25T22:00
nazwa	strefa zieleni i rekreacji
oznaczenie	79SN
symbol	SN
obowiazuje od	2026-06-26
obowiazuje do	obecnie
status	w opracowaniu https://inspire.ec.europa.eu/codelist/ProcessStepGeneralValue/elaboration
charakter ustalenia	ogólnie wiążące https://inspire.ec.europa.eu/codelist/RegulationNatureValue/generallyBinding
profil podstawowy	teren zieleni urządzonej teren plaży teren wód teren komunikacji teren ogrodów działkowych teren infrastruktury technicznej
profil dodatkowy	teren lasu teren usług edukacji teren usług gastronomii teren usług handlu detalicznego teren usług kultury i rozrywki teren usług nauki teren usług sportu i rekreacji teren usług turystyki teren usług zdrowia i pomocy społecznej teren zieleni naturalnej
maksymalna nadziemna intensywnosc zabudowy	0.5
maksymalny udzial powierzchni zabudowy	25%
maksymalna wysokosc zabudowy	9.0 m
minimalny udzial powierzchni biologicznie czynnej	60%
geometria	

plan	https://www.gov.pl/zagospodarowanieprzestrzenne/app/AktPlanowaniaPrzestrzennego/PL.ZIPPZP.12030/280905-POG/1POG

strefa planistyczna	PL.ZIPPZP.12030_280905-POG_1POG-80SZ_20260625T220000
identifier	https://www.gov.pl/zagospodarowanieprzestrzenne/app/StrefaPlanistyczna/PL.ZIPPZP.12030/280905-POG/1POG-80SZ/20260625T220000
przestrzen nazw	PL.ZIPPZP.12030/280905-POG
lokalny id	1POG-80SZ
wersja id	20260625T220000
poczatek wersji obiektu	2026-06-25T22:00
nazwa	strefa wielofunkcyjna z zabudową zagrodową
oznaczenie	80SZ
symbol	SZ
obowiazuje od	2026-06-26
obowiazuje do	obecnie
status	w opracowaniu https://inspire.ec.europa.eu/codelist/ProcessStepGeneralValue/elaboration
charakter ustalenia	ogólnie wiążące https://inspire.ec.europa.eu/codelist/RegulationNatureValue/generallyBinding
profil podstawowy	teren zabudowy zagrodowej teren produkcji w gospodarstwach rolnych teren akwakultury i obsługi rybactwa teren komunikacji teren zieleni urządzonej teren ogrodów działkowych teren infrastruktury technicznej
profil dodatkowy	teren lasu teren rolnictwa z zakazem zabudowy teren usług teren wielkotowarowej produkcji rolnej teren wód teren zieleni naturalnej
maksymalna nadziemna intensywnosc zabudowy	0.5
maksymalny udzial powierzchni zabudowy	50%

maksymalna wysokosc zabudowy	20.0 m
minimalny udzial powierzchni biologicznie czynnej	30%
geometria	
plan	https://www.gov.pl/zagospodarowanieprzestrzenne/app/AktPlanowaniaPrzestrzennego/PL.ZIPPZP.12030/280905-POG/1POG

strefa planistyczna	PL.ZIPPZP.12030_280905-POG_1POG-80SJ_20260625T220000
identifier	https://www.gov.pl/zagospodarowanieprzestrzenne/app/StrefaPlanistyczna/PL.ZIPPZP.12030/280905-POG/1POG-80SJ/20260625T220000
przestrzen nazw	PL.ZIPPZP.12030/280905-POG
lokalny id	1POG-80SJ
wersja id	20260625T220000
poczatek wersji obiektu	2026-06-25T22:00
nazwa	strefa wielofunkcyjna z zabudową mieszkaniową jednorodzinną
oznaczenie	80SJ
symbol	SJ
obowiazuje od	2026-06-26
obowiazuje do	obecnie
status	w opracowaniu https://inspire.ec.europa.eu/codelist/ProcessStepGeneralValue/elaboration
charakter ustalenia	ogólnie wiążące https://inspire.ec.europa.eu/codelist/RegulationNatureValue/generallyBinding
profil podstawowy	teren zabudowy mieszkaniowej jednorodzinnej teren usług teren komunikacji teren zieleni urządzonej teren ogrodów działkowych teren infrastruktury technicznej
profil dodatkowy	teren lasu teren wód teren zieleni naturalnej
maksymalna nadziemna intensywnosc zabudowy	0.5
maksymalny udzial powierzchni zabudowy	30%

maksymalna wysokosc zabudowy	10.0 m
minimalny udzial powierzchni biologicznie czynnej	50%
geometria	
plan	https://www.gov.pl/zagospodarowanieprzestrzenne/app/AktPlanowaniaPrzestrzennego/PL.ZIPPZP.12030/280905-POG/1POG
strefa planistyczna	PL.ZIPPZP.12030_280905-POG_1POG-80SR_20260625T220000
identifier	https://www.gov.pl/zagospodarowanieprzestrzenne/app/StrefaPlanistyczna/PL.ZIPPZP.12030/280905-POG/1POG-80SR/20260625T220000
przestrzen nazw	PL.ZIPPZP.12030/280905-POG
lokalny id	1POG-80SR
wersja id	20260625T220000
poczatek wersji obiektu	2026-06-25T22:00
nazwa	strefa produkcji rolniczej
oznaczenie	80SR
symbol	SR
obowiazuje od	2026-06-26
obowiazuje do	obecnie
status	w opracowaniu https://inspire.ec.europa.eu/codelist/ProcessStepGeneralValue/elaboration
charakter ustalenia	ogólnie wiążące https://inspire.ec.europa.eu/codelist/RegulationNatureValue/generallyBinding
profil podstawowy	teren produkcji w gospodarstwach rolnych teren wielkotowarowej produkcji rolnej teren akwakultury i obsługi rybactwa teren komunikacji teren ogrodów działkowych teren infrastruktury technicznej
profil dodatkowy	teren lasu teren rolnictwa z zakazem zabudowy teren wód teren zieleni naturalnej teren zieleni urządzonej
maksymalna nadziemna intensywnosc zabudowy	0.1

maksymalny udzial powierzchni zabudowy	5%
maksymalna wysokosc zabudowy	20.0 m
minimalny udzial powierzchni biologicznie czynnej	90%
geometria	
plan	https://www.gov.pl/zagospodarowanieprzestrzenne/app/AktPlanowaniaPrzestrzennego/PL.ZIPPZP.12030/280905-POG/1POG

strefa planistyczna	PL.ZIPPZP.12030_280905-POG_1POG-80SN_20260625T220000
identifier	https://www.gov.pl/zagospodarowanieprzestrzenne/app/StrefaPlanistyczna/PL.ZIPPZP.12030/280905-POG/1POG-80SN/20260625T220000
przestrzen nazw	PL.ZIPPZP.12030/280905-POG
lokalny id	1POG-80SN
wersja id	20260625T220000
poczatek wersji obiektu	2026-06-25T22:00
nazwa	strefa zieleni i rekreacji
oznaczenie	80SN
symbol	SN
obowiazuje od	2026-06-26
obowiazuje do	obecnie
status	w opracowaniu https://inspire.ec.europa.eu/codelist/ProcessStepGeneralValue/elaboration
charakter ustalenia	ogólnie wiążące https://inspire.ec.europa.eu/codelist/RegulationNatureValue/generallyBinding
profil podstawowy	teren zieleni urządzonej teren plaży teren wód teren komunikacji teren ogrodów działkowych teren infrastruktury technicznej
profil dodatkowy	teren lasu teren usług edukacji teren usług gastronomii teren usług handlu detalicznego teren usług kultury i rozrywki

	teren usług nauki teren usług sportu i rekreacji teren usług turystyki teren usług zdrowia i pomocy społecznej teren zieleni naturalnej
maksymalna nadziemna intensywnosc zabudowy	0.2
maksymalny udzial powierzchni zabudowy	15%
maksymalna wysokosc zabudowy	15.0 m
minimalny udzial powierzchni biologicznie czynnej	70%
geometria	
plan	https://www.gov.pl/zagospodarowanieprzestrzenne/app/AktPlanowaniaPrzestrzennego/PL.ZIPPZP.12030/280905-POG/1POG

strefa planistyczna	PL.ZIPPZP.12030_280905-POG_1POG-81SZ_20260625T220000
identifier	https://www.gov.pl/zagospodarowanieprzestrzenne/app/StrefaPlanistyczna/PL.ZIPPZP.12030/280905-POG/1POG-81SZ/20260625T220000
przestrzen nazw	PL.ZIPPZP.12030/280905-POG
lokalny id	1POG-81SZ
wersja id	20260625T220000
poczatek wersji obiektu	2026-06-25T22:00
nazwa	strefa wielofunkcyjna z zabudową zagrodową
oznaczenie	81SZ
symbol	SZ
obowiazuje od	2026-06-26
obowiazuje do	obecnie
status	w opracowaniu https://inspire.ec.europa.eu/codelist/ProcessStepGeneralValue/elaboration
charakter ustalenia	ogólnie wiążące https://inspire.ec.europa.eu/codelist/RegulationNatureValue/generallyBinding
profil podstawowy	teren zabudowy zagrodowej teren produkcji w gospodarstwach rolnych teren akwakultury i obsługi rybactwa teren komunikacji

	teren zieleni urządzonej teren ogrodów działkowych teren infrastruktury technicznej
profil dodatkowy	teren lasu teren rolnictwa z zakazem zabudowy teren usług teren wielkotowarowej produkcji rolnej teren wód teren zieleni naturalnej
maksymalna nadziemna intensywnosc zabudowy	0.5
maksymalny udzial powierzchni zabudowy	80%
maksymalna wysokosc zabudowy	20.0 m
minimalny udzial powierzchni biologicznie czynnej	30%
geometria	
plan	https://www.gov.pl/zagospodarowanieprzestrzenne/app/AktPlanowaniaPrzestrzennego/PL.ZIPPZP.12030/280905-POG/1POG

strefa planistyczna	PL.ZIPPZP.12030_280905-POG_1POG-81SR_20260625T220000
identifier	https://www.gov.pl/zagospodarowanieprzestrzenne/app/StrefaPlanistyczna/PL.ZIPPZP.12030/280905-POG/1POG-81SR/20260625T220000
przestrzen nazw	PL.ZIPPZP.12030/280905-POG
lokalny id	1POG-81SR
wersja id	20260625T220000
poczatek wersji obiektu	2026-06-25T22:00
nazwa	strefa produkcji rolniczej
oznaczenie	81SR
symbol	SR
obowiazuje od	2026-06-26
obowiazuje do	obecnie
status	w opracowaniu https://inspire.ec.europa.eu/codelist/ProcessStepGeneralValue/elaboration
charakter ustalenia	ogólnie wiążące https://inspire.ec.europa.eu/codelist/RegulationNatureValue/generallyBinding

profil podstawowy	teren produkcji w gospodarstwach rolnych teren wielkotowarowej produkcji rolnej teren akwakultury i obsługi rybactwa teren komunikacji teren ogrodów działkowych teren infrastruktury technicznej
profil dodatkowy	teren lasu teren rolnictwa z zakazem zabudowy teren wód teren zieleni naturalnej teren zieleni urządzonej
maksymalna nadziemna intensywnosc zabudowy	0.3
maksymalny udzial powierzchni zabudowy	20%
maksymalna wysokosc zabudowy	15.0 m
minimalny udzial powierzchni biologicznie czynnej	80%
geometria	
plan	https://www.gov.pl/zagospodarowanieprzestrzenne/app/AktPlanowaniaPrzestrzennego/PL.ZIPPZP.12030/280905-POG/1POG

strefa planistyczna	PL.ZIPPZP.12030_280905-POG_1POG-81SJ_20260625T220000
identifier	https://www.gov.pl/zagospodarowanieprzestrzenne/app/StrefaPlanistyczna/PL.ZIPPZP.12030/280905-POG/1POG-81SJ/20260625T220000
przestrzen nazw	PL.ZIPPZP.12030/280905-POG
lokalny id	1POG-81SJ
wersja id	20260625T220000
poczatek wersji obiektu	2026-06-25T22:00
nazwa	strefa wielofunkcyjna z zabudową mieszkaniową jednorodzinną
oznaczenie	81SJ
symbol	SJ
obowiazuje od	2026-06-26
obowiazuje do	obecnie
status	w opracowaniu https://inspire.ec.europa.eu/codelist/ProcessStepGeneralValue/elaboration

charakter ustalenia	ogólnie wiążące https://inspire.ec.europa.eu/codelist/RegulationNatureValue/generallyBinding
profil podstawowy	teren zabudowy mieszkaniowej jednorodzinnej teren usług teren komunikacji teren zieleni urządzonej teren ogrodów działkowych teren infrastruktury technicznej
profil dodatkowy	teren lasu teren wód teren zieleni naturalnej
maksymalna nadziemna intensywnosc zabudowy	0.5
maksymalny udzial powierzchni zabudowy	30%
maksymalna wysokosc zabudowy	10.0 m
minimalny udzial powierzchni biologicznie czynnej	50%
geometria	
plan	https://www.gov.pl/zagospodarowanieprzestrzenne/app/AktPlanowaniaPrzestrzennego/PL.ZIPPZP.12030/280905-POG/1POG

strefa planistyczna	PL.ZIPPZP.12030_280905-POG_1POG-81SN_20260625T220000
identifier	https://www.gov.pl/zagospodarowanieprzestrzenne/app/StrefaPlanistyczna/PL.ZIPPZP.12030/280905-POG/1POG-81SN/20260625T220000
przestrzen nazw	PL.ZIPPZP.12030/280905-POG
lokalny id	1POG-81SN
wersja id	20260625T220000
poczatek wersji obiektu	2026-06-25T22:00
nazwa	strefa zieleni i rekreacji
oznaczenie	81SN
symbol	SN
obowiazuje od	2026-06-26
obowiazuje do	obecnie
status	w opracowaniu https://inspire.ec.europa.eu/codelist/ProcessStepGeneralValue/elaboration

charakter ustalenia	ogólnie wiążące https://inspire.ec.europa.eu/codelist/RegulationNatureValue/generallyBinding
profil podstawowy	teren zieleni urządzonej teren plaży teren wód teren komunikacji teren ogrodów działkowych teren infrastruktury technicznej
profil dodatkowy	teren lasu teren usług edukacji teren usług gastronomii teren usług handlu detalicznego teren usług kultury i rozrywki teren usług nauki teren usług sportu i rekreacji teren usług turystyki teren usług zdrowia i pomocy społecznej teren zieleni naturalnej
maksymalna nadziemna intensywnosc zabudowy	0.2
maksymalny udzial powierzchni zabudowy	15%
maksymalna wysokosc zabudowy	15.0 m
minimalny udzial powierzchni biologicznie czynnej	70%
geometria	
plan	https://www.gov.pl/zagospodarowanieprzestrzenne/app/AktPlanowaniaPrzestrzennego/PL.ZIPPZP.12030/280905-POG/1POG

strefa planistyczna	PL.ZIPPZP.12030_280905-POG_1POG-82SJ_20260625T220000
identifier	https://www.gov.pl/zagospodarowanieprzestrzenne/app/StrefaPlanistyczna/PL.ZIPPZP.12030/280905-POG/1POG-82SJ/20260625T220000
przestrzen nazw	PL.ZIPPZP.12030/280905-POG
lokalny id	1POG-82SJ
wersja id	20260625T220000
poczatek wersji obiektu	2026-06-25T22:00
nazwa	strefa wielofunkcyjna z zabudową mieszkaniową jednorodzinną
oznaczenie	82SJ

symbol	SJ
obowiazuje od	2026-06-26
obowiazuje do	obecnie
status	w opracowaniu https://inspire.ec.europa.eu/codelist/ProcessStepGeneralValue/elaboration
charakter ustalenia	ogólnie wiążące https://inspire.ec.europa.eu/codelist/RegulationNatureValue/generallyBinding
profil podstawowy	teren zabudowy mieszkaniowej jednorodzinnej teren usług teren komunikacji teren zieleni urządzonej teren ogrodów działkowych teren infrastruktury technicznej
profil dodatkowy	teren lasu teren wód teren zieleni naturalnej
maksymalna nadziemna intensywnosc zabudowy	0.5
maksymalny udzial powierzchni zabudowy	50%
maksymalna wysokosc zabudowy	10.5 m
minimalny udzial powierzchni biologicznie czynnej	30%
geometria	
plan	https://www.gov.pl/zagospodarowanieprzestrzenne/app/AktPlanowaniaPrzestrzennego/PL.ZIPPZP.12030/280905-POG/1POG

strefa planistyczna	PL.ZIPPZP.12030_280905-POG_1POG-82SZ_20260625T220000
identifier	https://www.gov.pl/zagospodarowanieprzestrzenne/app/StrefaPlanistyczna/PL.ZIPPZP.12030/280905-POG/1POG-82SZ/20260625T220000
przestrzen nazw	PL.ZIPPZP.12030/280905-POG
lokalny id	1POG-82SZ
wersja id	20260625T220000
poczatek wersji obiektu	2026-06-25T22:00
nazwa	strefa wielofunkcyjna z zabudową zagrodową
oznaczenie	82SZ

symbol	SZ
obowiazuje od	2026-06-26
obowiazuje do	obecnie
status	w opracowaniu https://inspire.ec.europa.eu/codelist/ProcessStepGeneralValue/elaboration
charakter ustalenia	ogólnie wiążące https://inspire.ec.europa.eu/codelist/RegulationNatureValue/generallyBinding
profil podstawowy	teren zabudowy zagrodowej teren produkcji w gospodarstwach rolnych teren akwakultury i obsługi rybactwa teren komunikacji teren zieleni urządzonej teren ogrodów działkowych teren infrastruktury technicznej
profil dodatkowy	teren lasu teren rolnictwa z zakazem zabudowy teren usług teren wielkotowarowej produkcji rolnej teren wód teren zieleni naturalnej
maksymalna nadziemna intensywnosc zabudowy	0.5
maksymalny udzial powierzchni zabudowy	50%
maksymalna wysokosc zabudowy	20.0 m
minimalny udzial powierzchni biologicznie czynnej	30%
geometria	
plan	https://www.gov.pl/zagospodarowanieprzestrzenne/app/AktPlanowaniaPrzestrzennego/PL.ZIPPZP.12030/280905-POG/1POG

strefa planistyczna	PL.ZIPPZP.12030_280905-POG_1POG-82SR_20260625T220000
identifier	https://www.gov.pl/zagospodarowanieprzestrzenne/app/StrefaPlanistyczna/PL.ZIPPZP.12030/280905-POG/1POG-82SR/20260625T220000
przestrzen nazw	PL.ZIPPZP.12030/280905-POG
lokalny id	1POG-82SR
wersja id	20260625T220000

poczatek wersji obiektu	2026-06-25T22:00
nazwa	strefa produkcji rolniczej
oznaczenie	82SR
symbol	SR
obowiazuje od	2026-06-26
obowiazuje do	obecnie
status	w opracowaniu https://inspire.ec.europa.eu/codelist/ProcessStepGeneralValue/elaboration
charakter ustalenia	ogólnie wiążące https://inspire.ec.europa.eu/codelist/RegulationNatureValue/generallyBinding
profil podstawowy	teren produkcji w gospodarstwach rolnych teren wielkotowarowej produkcji rolnej teren akwakultury i obsługi rybactwa teren komunikacji teren ogrodów działkowych teren infrastruktury technicznej
profil dodatkowy	teren lasu teren rolnictwa z zakazem zabudowy teren wód teren zieleni naturalnej teren zieleni urządzonej
maksymalna nadziemna intensywnosc zabudowy	0.3
maksymalny udzial powierzchni zabudowy	20%
maksymalna wysokosc zabudowy	15.0 m
minimalny udzial powierzchni biologicznie czynnej	80%
geometria	
plan	https://www.gov.pl/zagospodarowanieprzestrzenne/app/AktPlanowaniaPrzestrzennego/PL.ZIPPZP.12030/280905-POG/1POG

strefa planistyczna	PL.ZIPPZP.12030_280905-POG_1POG-83SZ_20260625T220000
identifier	https://www.gov.pl/zagospodarowanieprzestrzenne/app/StrefaPlanistyczna/PL.ZIPPZP.12030/280905-POG/1POG-83SZ/20260625T220000
przestrzen nazw	PL.ZIPPZP.12030/280905-POG

lokalny id	1POG-83SZ
wersja id	20260625T220000
poczatek wersji obiektu	2026-06-25T22:00
nazwa	strefa wielofunkcyjna z zabudową zagrodową
oznaczenie	83SZ
symbol	SZ
obowiazuje od	2026-06-26
obowiazuje do	obecnie
status	w opracowaniu https://inspire.ec.europa.eu/codelist/ProcessStepGeneralValue/elaboration
charakter ustalenia	ogólnie wiążące https://inspire.ec.europa.eu/codelist/RegulationNatureValue/generallyBinding
profil podstawowy	teren zabudowy zagrodowej teren produkcji w gospodarstwach rolnych teren akwakultury i obsługi rybactwa teren komunikacji teren zieleni urządzonej teren ogrodów działkowych teren infrastruktury technicznej
profil dodatkowy	teren lasu teren rolnictwa z zakazem zabudowy teren usług teren wielkotowarowej produkcji rolnej teren wód teren zieleni naturalnej
maksymalna nadziemna intensywnosc zabudowy	0.5
maksymalny udzial powierzchni zabudowy	50%
maksymalna wysokosc zabudowy	20.0 m
minimalny udzial powierzchni biologicznie czynnej	30%
geometria	
plan	https://www.gov.pl/zagospodarowanieprzestrzenne/app/AktPlanowaniaPrzestrzennego/PL.ZIPPZP.12030/280905-POG/1POG

strefa planistyczna	PL.ZIPPZP.12030_280905-POG_1POG-83SJ_20260625T220000

identifier	https://www.gov.pl/zagospodarowanieprzestrzenne/app/StrefaPlanistyczna/PL.ZIPPZP.12030/280905-POG/1POG-83SJ/20260625T220000
przestrzen nazw	PL.ZIPPZP.12030/280905-POG
lokalny id	1POG-83SJ
wersja id	20260625T220000
poczatek wersji obiektu	2026-06-25T22:00
nazwa	strefa wielofunkcyjna z zabudową mieszkaniową jednorodzinną
oznaczenie	83SJ
symbol	SJ
obowiazuje od	2026-06-26
obowiazuje do	obecnie
status	w opracowaniu https://inspire.ec.europa.eu/codelist/ProcessStepGeneralValue/elaboration
charakter ustalenia	ogólnie wiążące https://inspire.ec.europa.eu/codelist/RegulationNatureValue/generallyBinding
profil podstawowy	teren zabudowy mieszkaniowej jednorodzinnej teren usług teren komunikacji teren zieleni urządzonej teren ogrodów działkowych teren infrastruktury technicznej
profil dodatkowy	teren lasu teren wód teren zieleni naturalnej
maksymalna nadziemna intensywnosc zabudowy	0.5
maksymalny udzial powierzchni zabudowy	30%
maksymalna wysokosc zabudowy	10.0 m
minimalny udzial powierzchni biologicznie czynnej	50%
geometria	
plan	https://www.gov.pl/zagospodarowanieprzestrzenne/app/AktPlanowaniaPrzestrzennego/PL.ZIPPZP.12030/280905-POG/1POG

strefa planistyczna	PL.ZIPPZP.12030_280905-POG_1POG-83SR_20260625T220000

identifier	https://www.gov.pl/zagospodarowanieprzestrzenne/app/StrefaPlanistyczna/PL.ZIPPZP.12030/280905-POG/1POG-83SR/20260625T220000
przestrzen nazw	PL.ZIPPZP.12030/280905-POG
lokalny id	1POG-83SR
wersja id	20260625T220000
poczatek wersji obiektu	2026-06-25T22:00
nazwa	strefa produkcji rolniczej
oznaczenie	83SR
symbol	SR
obowiazuje od	2026-06-26
obowiazuje do	obecnie
status	w opracowaniu https://inspire.ec.europa.eu/codelist/ProcessStepGeneralValue/elaboration
charakter ustalenia	ogólnie wiążące https://inspire.ec.europa.eu/codelist/RegulationNatureValue/generallyBinding
profil podstawowy	teren produkcji w gospodarstwach rolnych teren wielkotowarowej produkcji rolnej teren akwakultury i obsługi rybactwa teren komunikacji teren ogrodów działkowych teren infrastruktury technicznej
profil dodatkowy	teren lasu teren rolnictwa z zakazem zabudowy teren wód teren zieleni naturalnej teren zieleni urządzonej
maksymalna nadziemna intensywnosc zabudowy	0.3
maksymalny udzial powierzchni zabudowy	20%
maksymalna wysokosc zabudowy	15.0 m
minimalny udzial powierzchni biologicznie czynnej	80%
geometria	
plan	https://www.gov.pl/zagospodarowanieprzestrzenne/app

	/AktPlanowaniaPrzestrzennego/PL.ZIPPZP.12030/280905-POG/1POG
strefa planistyczna	PL.ZIPPZP.12030_280905-POG_1POG-84SJ_20260625T220000
identifier	https://www.gov.pl/zagospodarowanieprzestrzenne/app/StrefaPlanistyczna/PL.ZIPPZP.12030/280905-POG/1POG-84SJ/20260625T220000
przestrzen nazw	PL.ZIPPZP.12030/280905-POG
lokalny id	1POG-84SJ
wersja id	20260625T220000
poczatek wersji obiektu	2026-06-25T22:00
nazwa	strefa wielofunkcyjna z zabudową mieszkaniową jednorodzinną
oznaczenie	84SJ
symbol	SJ
obowiazuje od	2026-06-26
obowiazuje do	obecnie
status	w opracowaniu https://inspire.ec.europa.eu/codelist/ProcessStepGeneralValue/elaboration
charakter ustalenia	ogólnie wiążące https://inspire.ec.europa.eu/codelist/RegulationNatureValue/generallyBinding
profil podstawowy	teren zabudowy mieszkaniowej jednorodzinnej teren usług teren komunikacji teren zieleni urządzonej teren ogrodów działkowych teren infrastruktury technicznej
profil dodatkowy	teren lasu teren wód teren zieleni naturalnej
maksymalna nadziemna intensywnosc zabudowy	0.9
maksymalny udzial powierzchni zabudowy	30%
maksymalna wysokosc zabudowy	10.5 m
minimalny udzial powierzchni biologicznie czynnej	40%
geometria	

plan	https://www.gov.pl/zagospodarowanieprzestrzenne/app/AktPlanowaniaPrzestrzennego/PL.ZIPPZP.12030/280905-POG/1POG
strefa planistyczna	PL.ZIPPZP.12030_280905-POG_1POG-84SZ_20260625T220000
identifier	https://www.gov.pl/zagospodarowanieprzestrzenne/app/StrefaPlanistyczna/PL.ZIPPZP.12030/280905-POG/1POG-84SZ/20260625T220000
przestrzen nazw	PL.ZIPPZP.12030/280905-POG
lokalny id	1POG-84SZ
wersja id	20260625T220000
poczatek wersji obiektu	2026-06-25T22:00
nazwa	strefa wielofunkcyjna z zabudową zagrodową
oznaczenie	84SZ
symbol	SZ
obowiazuje od	2026-06-26
obowiazuje do	obecnie
status	w opracowaniu https://inspire.ec.europa.eu/codelist/ProcessStepGeneralValue/elaboration
charakter ustalenia	ogólnie wiążące https://inspire.ec.europa.eu/codelist/RegulationNatureValue/generallyBinding
profil podstawowy	teren zabudowy zagrodowej teren produkcji w gospodarstwach rolnych teren akwakultury i obsługi rybactwa teren komunikacji teren zieleni urządzonej teren ogrodów działkowych teren infrastruktury technicznej
profil dodatkowy	teren lasu teren rolnictwa z zakazem zabudowy teren usług teren wielkotowarowej produkcji rolnej teren wód teren zieleni naturalnej
maksymalna nadziemna intensywnosc zabudowy	0.5
maksymalny udzial powierzchni zabudowy	40%
maksymalna wysokosc zabudowy	20.0 m
minimalny udzial powierzchni biologicznie czynnej	40%
geometria	

plan	https://www.gov.pl/zagospodarowanieprzestrzenne/app/AktPlanowaniaPrzestrzennego/PL.ZIPPZP.12030/280905-POG/1POG

strefa planistyczna	PL.ZIPPZP.12030_280905-POG_1POG-84SR_20260625T220000
identifier	https://www.gov.pl/zagospodarowanieprzestrzenne/app/StrefaPlanistyczna/PL.ZIPPZP.12030/280905-POG/1POG-84SR/20260625T220000
przestrzen nazw	PL.ZIPPZP.12030/280905-POG
lokalny id	1POG-84SR
wersja id	20260625T220000
poczatek wersji obiektu	2026-06-25T22:00
nazwa	strefa produkcji rolniczej
oznaczenie	84SR
symbol	SR
obowiazuje od	2026-06-26
obowiazuje do	obecnie
status	w opracowaniu https://inspire.ec.europa.eu/codelist/ProcessStepGeneralValue/elaboration
charakter ustalenia	ogólnie wiążące https://inspire.ec.europa.eu/codelist/RegulationNatureValue/generallyBinding
profil podstawowy	teren produkcji w gospodarstwach rolnych teren wielkotowarowej produkcji rolnej teren akwakultury i obsługi rybactwa teren komunikacji teren ogrodów działkowych teren infrastruktury technicznej
profil dodatkowy	teren lasu teren rolnictwa z zakazem zabudowy teren wód teren zieleni naturalnej teren zieleni urządzonej
maksymalna nadziemna intensywnosc zabudowy	0.1
maksymalny udzial powierzchni zabudowy	10%
maksymalna wysokosc zabudowy	12.0 m

minimalny udzial powierzchni biologicznie czynnej	80%
geometria	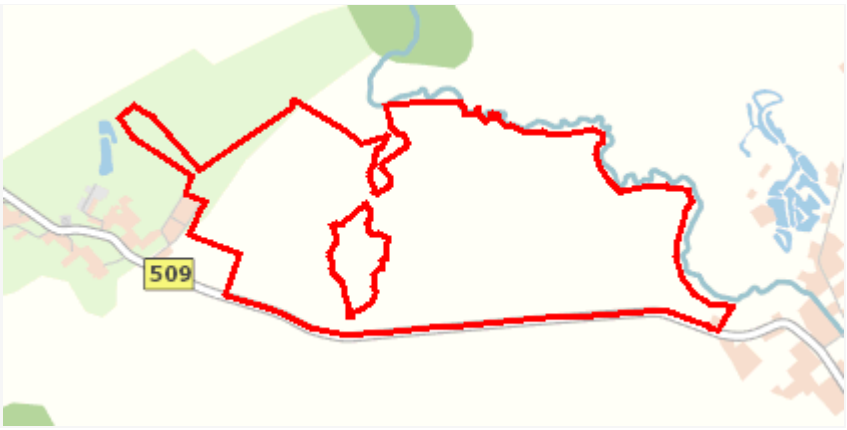
plan	https://www.gov.pl/zagospodarowanieprzestrzenne/app/AktPlanowaniaPrzestrzennego/PL.ZIPPZP.12030/280905-POG/1POG

strefa planistyczna	PL.ZIPPZP.12030_280905-POG_1POG-85SJ_20260625T220000
identifier	https://www.gov.pl/zagospodarowanieprzestrzenne/app/StrefaPlanistyczna/PL.ZIPPZP.12030/280905-POG/1POG-85SJ/20260625T220000
przestrzen nazw	PL.ZIPPZP.12030/280905-POG
lokalny id	1POG-85SJ
wersja id	20260625T220000
poczatek wersji obiektu	2026-06-25T22:00
nazwa	strefa wielofunkcyjna z zabudową mieszkaniową jednorodzinną
oznaczenie	85SJ
symbol	SJ
obowiazuje od	2026-06-26
obowiazuje do	obecnie
status	w opracowaniu https://inspire.ec.europa.eu/codelist/ProcessStepGeneralValue/elaboration
charakter ustalenia	ogólnie wiążące https://inspire.ec.europa.eu/codelist/RegulationNatureValue/generallyBinding
profil podstawowy	teren zabudowy mieszkaniowej jednorodzinnej teren usług teren komunikacji teren zieleni urządzonej teren ogrodów działkowych teren infrastruktury technicznej
profil dodatkowy	teren lasu teren wód teren zieleni naturalnej
maksymalna nadziemna intensywnosc zabudowy	0.5
maksymalny udzial powierzchni zabudowy	50%
maksymalna wysokosc zabudowy	10.5 m

minimalny udzial powierzchni biologicznie czynnej	30%
geometria	
plan	https://www.gov.pl/zagospodarowanieprzestrzenne/app/AktPlanowaniaPrzestrzennego/PL.ZIPPZP.12030/280905-POG/1POG
strefa planistyczna	PL.ZIPPZP.12030_280905-POG_1POG-85SZ_20260625T220000
identifier	https://www.gov.pl/zagospodarowanieprzestrzenne/app/StrefaPlanistyczna/PL.ZIPPZP.12030/280905-POG/1POG-85SZ/20260625T220000
przestrzen nazw	PL.ZIPPZP.12030/280905-POG
lokalny id	1POG-85SZ
wersja id	20260625T220000
poczatek wersji obiektu	2026-06-25T22:00
nazwa	strefa wielofunkcyjna z zabudową zagrodową
oznaczenie	85SZ
symbol	SZ
obowiazuje od	2026-06-26
obowiazuje do	obecnie
status	w opracowaniu https://inspire.ec.europa.eu/codelist/ProcessStepGeneralValue/elaboration
charakter ustalenia	ogólnie wiążące https://inspire.ec.europa.eu/codelist/RegulationNatureValue/generallyBinding
profil podstawowy	teren zabudowy zagrodowej teren produkcji w gospodarstwach rolnych teren akwakultury i obsługi rybactwa teren komunikacji teren zieleni urządzonej teren ogrodów działkowych teren infrastruktury technicznej
profil dodatkowy	teren lasu teren rolnictwa z zakazem zabudowy teren usług teren wielkotowarowej produkcji rolnej teren wód teren zieleni naturalnej
maksymalna nadziemna intensywnosc zabudowy	0.5

maksymalny udzial powierzchni zabudowy	40%
maksymalna wysokosc zabudowy	20.0 m
minimalny udzial powierzchni biologicznie czynnej	40%
geometria	
plan	https://www.gov.pl/zagospodarowanieprzestrzenne/app/AktPlanowaniaPrzestrzennego/PL.ZIPPZP.12030/280905-POG/1POG

strefa planistyczna	PL.ZIPPZP.12030_280905-POG_1POG-85SR_20260625T220000
identifier	https://www.gov.pl/zagospodarowanieprzestrzenne/app/StrefaPlanistyczna/PL.ZIPPZP.12030/280905-POG/1POG-85SR/20260625T220000
przestrzen nazw	PL.ZIPPZP.12030/280905-POG
lokalny id	1POG-85SR
wersja id	20260625T220000
poczatek wersji obiektu	2026-06-25T22:00
nazwa	strefa produkcji rolniczej
oznaczenie	85SR
symbol	SR
obowiazuje od	2026-06-26
obowiazuje do	obecnie
status	w opracowaniu https://inspire.ec.europa.eu/codelist/ProcessStepGeneralValue/elaboration
charakter ustalenia	ogólnie wiążące https://inspire.ec.europa.eu/codelist/RegulationNatureValue/generallyBinding
profil podstawowy	teren produkcji w gospodarstwach rolnych teren wielkotowarowej produkcji rolnej teren akwakultury i obsługi rybactwa teren komunikacji teren ogrodów działkowych teren infrastruktury technicznej
profil dodatkowy	teren lasu teren rolnictwa z zakazem zabudowy teren wód teren zieleni naturalnej teren zieleni urządzonej

maksymalna nadziemna intensywnosc zabudowy	0.3
maksymalny udzial powierzchni zabudowy	20%
maksymalna wysokosc zabudowy	15.0 m
minimalny udzial powierzchni biologicznie czynnej	80%
geometria	
plan	https://www.gov.pl/zagospodarowanieprzestrzenne/app/AktPlanowaniaPrzestrzennego/PL.ZIPPZP.12030/280905-POG/1POG

strefa planistyczna	PL.ZIPPZP.12030_280905-POG_1POG-86SJ_20260625T220000
identifier	https://www.gov.pl/zagospodarowanieprzestrzenne/app/StrefaPlanistyczna/PL.ZIPPZP.12030/280905-POG/1POG-86SJ/20260625T220000
przestrzen nazw	PL.ZIPPZP.12030/280905-POG
lokalny id	1POG-86SJ
wersja id	20260625T220000
poczatek wersji obiektu	2026-06-25T22:00
nazwa	strefa wielofunkcyjna z zabudową mieszkaniową jednorodzinną
oznaczenie	86SJ
symbol	SJ
obowiazuje od	2026-06-26
obowiazuje do	obecnie
status	w opracowaniu https://inspire.ec.europa.eu/codelist/ProcessStepGeneralValue/elaboration
charakter ustalenia	ogólnie wiążące https://inspire.ec.europa.eu/codelist/RegulationNatureValue/generallyBinding
profil podstawowy	teren zabudowy mieszkaniowej jednorodzinnej teren usług teren komunikacji teren zieleni urządzonej teren ogrodów działkowych teren infrastruktury technicznej
profil dodatkowy	teren lasu teren wód teren zieleni naturalnej

maksymalna nadziemna intensywnosc zabudowy	0.5
maksymalny udzial powierzchni zabudowy	50%
maksymalna wysokosc zabudowy	10.5 m
minimalny udzial powierzchni biologicznie czynnej	30%
geometria	
plan	https://www.gov.pl/zagospodarowanieprzestrzenne/app/AktPlanowaniaPrzestrzennego/PL.ZIPPZP.12030/280905-POG/1POG

strefa planistyczna	PL.ZIPPZP.12030_280905-POG_1POG-86SZ_20260625T220000
identifier	https://www.gov.pl/zagospodarowanieprzestrzenne/app/StrefaPlanistyczna/PL.ZIPPZP.12030/280905-POG/1POG-86SZ/20260625T220000
przestrzen nazw	PL.ZIPPZP.12030/280905-POG
lokalny id	1POG-86SZ
wersja id	20260625T220000
poczatek wersji obiektu	2026-06-25T22:00
nazwa	strefa wielofunkcyjna z zabudową zagrodową
oznaczenie	86SZ
symbol	SZ
obowiazuje od	2026-06-26
obowiazuje do	obecnie
status	w opracowaniu https://inspire.ec.europa.eu/codelist/ProcessStepGeneralValue/elaboration
charakter ustalenia	ogólnie wiążące https://inspire.ec.europa.eu/codelist/RegulationNatureValue/generallyBinding
profil podstawowy	teren zabudowy zagrodowej teren produkcji w gospodarstwach rolnych teren akwakultury i obsługi rybactwa teren komunikacji teren zieleni urządzonej teren ogrodów działkowych teren infrastruktury technicznej
profil dodatkowy	teren lasu

	teren rolnictwa z zakazem zabudowy teren usług teren wielkotowarowej produkcji rolnej teren wód teren zieleni naturalnej
maksymalna nadziemna intensywnosc zabudowy	0.5
maksymalny udzial powierzchni zabudowy	50%
maksymalna wysokosc zabudowy	10.0 m
minimalny udzial powierzchni biologicznie czynnej	40%
geometria	
plan	https://www.gov.pl/zagospodarowanieprzestrzenne/app/AktPlanowaniaPrzestrzennego/PL.ZIPPZP.12030/280905-POG/1POG

strefa planistyczna	PL.ZIPPZP.12030_280905-POG_1POG-86SR_20260625T220000
identifier	https://www.gov.pl/zagospodarowanieprzestrzenne/app/StrefaPlanistyczna/PL.ZIPPZP.12030/280905-POG/1POG-86SR/20260625T220000
przestrzen nazw	PL.ZIPPZP.12030/280905-POG
lokalny id	1POG-86SR
wersja id	20260625T220000
poczatek wersji obiektu	2026-06-25T22:00
nazwa	strefa produkcji rolniczej
oznaczenie	86SR
symbol	SR
obowiazuje od	2026-06-26
obowiazuje do	obecnie
status	w opracowaniu https://inspire.ec.europa.eu/codelist/ProcessStepGeneralValue/elaboration
charakter ustalenia	ogólnie wiążące https://inspire.ec.europa.eu/codelist/RegulationNatureValue/generallyBinding
profil podstawowy	teren produkcji w gospodarstwach rolnych teren wielkotowarowej produkcji rolnej teren akwakultury i obsługi rybactwa teren komunikacji

	teren ogrodów działkowych teren infrastruktury technicznej
profil dodatkowy	teren lasu teren rolnictwa z zakazem zabudowy teren wód teren zieleni naturalnej teren zieleni urządzonej
maksymalna nadziemna intensywnosc zabudowy	0.3
maksymalny udzial powierzchni zabudowy	20%
maksymalna wysokosc zabudowy	15.0 m
minimalny udzial powierzchni biologicznie czynnej	80%
geometria	
plan	https://www.gov.pl/zagospodarowanieprzestrzenne/app/AktPlanowaniaPrzestrzennego/PL.ZIPPZP.12030/280905-POG/1POG

strefa planistyczna	PL.ZIPPZP.12030_280905-POG_1POG-87SJ_20260625T220000
identifier	https://www.gov.pl/zagospodarowanieprzestrzenne/app/StrefaPlanistyczna/PL.ZIPPZP.12030/280905-POG/1POG-87SJ/20260625T220000
przestrzen nazw	PL.ZIPPZP.12030/280905-POG
lokalny id	1POG-87SJ
wersja id	20260625T220000
poczatek wersji obiektu	2026-06-25T22:00
nazwa	strefa wielofunkcyjna z zabudową mieszkaniową jednorodzinną
oznaczenie	87SJ
symbol	SJ
obowiazuje od	2026-06-26
obowiazuje do	obecnie
status	w opracowaniu https://inspire.ec.europa.eu/codelist/ProcessStepGeneralValue/elaboration
charakter ustalenia	ogólnie wiążące https://inspire.ec.europa.eu/codelist/RegulationNatureValue/generallyBinding
profil podstawowy	teren zabudowy mieszkaniowej jednorodzinnej

	teren usług teren komunikacji teren zieleni urządzonej teren ogrodów działkowych teren infrastruktury technicznej
profil dodatkowy	teren lasu teren wód teren zieleni naturalnej
maksymalna nadziemna intensywnosc zabudowy	0.9
maksymalny udzial powierzchni zabudowy	50%
maksymalna wysokosc zabudowy	10.5 m
minimalny udzial powierzchni biologicznie czynnej	30%
geometria	
plan	https://www.gov.pl/zagospodarowanieprzestrzenne/app/AktPlanowaniaPrzestrzennego/PL.ZIPPZP.12030/280905-POG/1POG

strefa planistyczna	PL.ZIPPZP.12030_280905-POG_1POG-87SZ_20260625T220000
identifier	https://www.gov.pl/zagospodarowanieprzestrzenne/app/StrefaPlanistyczna/PL.ZIPPZP.12030/280905-POG/1POG-87SZ/20260625T220000
przestrzen nazw	PL.ZIPPZP.12030/280905-POG
lokalny id	1POG-87SZ
wersja id	20260625T220000
poczatek wersji obiektu	2026-06-25T22:00
nazwa	strefa wielofunkcyjna z zabudową zagrodową
oznaczenie	87SZ
symbol	SZ
obowiazuje od	2026-06-26
obowiazuje do	obecnie
status	w opracowaniu https://inspire.ec.europa.eu/codelist/ProcessStepGeneralValue/elaboration
charakter ustalenia	ogólnie wiążące https://inspire.ec.europa.eu/codelist/RegulationNatureValue/generallyBinding

profil podstawowy	teren zabudowy zagrodowej teren produkcji w gospodarstwach rolnych teren akwakultury i obsługi rybactwa teren komunikacji teren zieleni urządzonej teren ogrodów działkowych teren infrastruktury technicznej
profil dodatkowy	teren lasu teren rolnictwa z zakazem zabudowy teren usług teren wielkotowarowej produkcji rolnej teren wód teren zieleni naturalnej
maksymalna nadziemna intensywnosc zabudowy	0.5
maksymalny udzial powierzchni zabudowy	50%
maksymalna wysokosc zabudowy	10.0 m
minimalny udzial powierzchni biologicznie czynnej	40%
geometria	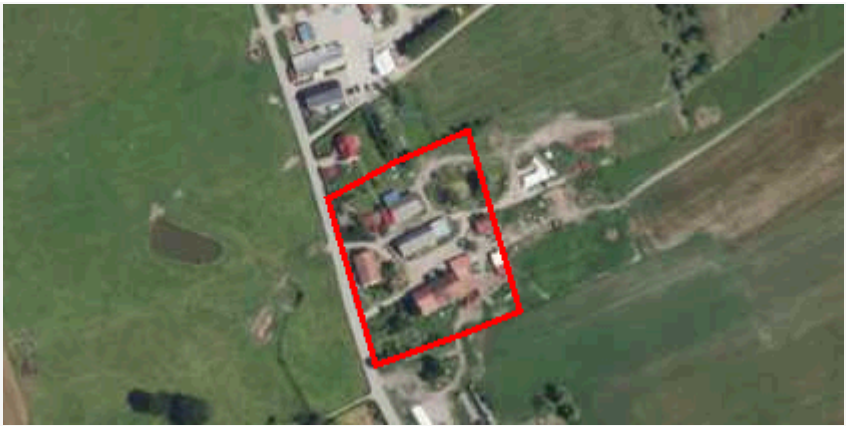
plan	https://www.gov.pl/zagospodarowanieprzestrzenne/app/AktPlanowaniaPrzestrzennego/PL.ZIPPZP.12030/280905-POG/1POG

strefa planistyczna	PL.ZIPPZP.12030_280905-POG_1POG-87SR_20260625T220000
identifier	https://www.gov.pl/zagospodarowanieprzestrzenne/app/StrefaPlanistyczna/PL.ZIPPZP.12030/280905-POG/1POG-87SR/20260625T220000
przestrzen nazw	PL.ZIPPZP.12030/280905-POG
lokalny id	1POG-87SR
wersja id	20260625T220000
poczatek wersji obiektu	2026-06-25T22:00
nazwa	strefa produkcji rolniczej
oznaczenie	87SR
symbol	SR
obowiazuje od	2026-06-26
obowiazuje do	obecnie
status	w opracowaniu https://inspire.ec.europa.eu/codelist/ProcessStepGeneralValue

	/elaboration
charakter ustalenia	ogólnie wiążące https://inspire.ec.europa.eu/codelist/RegulationNatureValue/generallyBinding
profil podstawowy	teren produkcji w gospodarstwach rolnych teren wielkotowarowej produkcji rolnej teren akwakultury i obsługi rybactwa teren komunikacji teren ogrodów działkowych teren infrastruktury technicznej
profil dodatkowy	teren lasu teren rolnictwa z zakazem zabudowy teren wód teren zieleni naturalnej teren zieleni urządzonej
maksymalna nadziemna intensywnosc zabudowy	0.1
maksymalny udzial powierzchni zabudowy	10%
maksymalna wysokosc zabudowy	12.0 m
minimalny udzial powierzchni biologicznie czynnej	80%
geometria	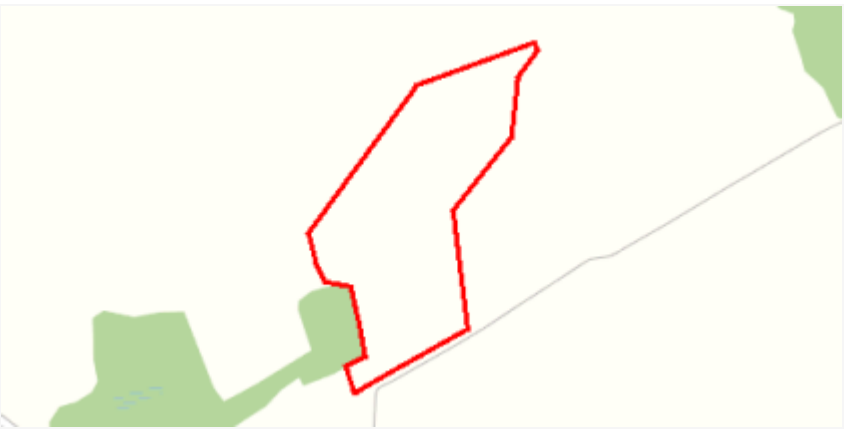
plan	https://www.gov.pl/zagospodarowanieprzestrzenne/app/AktPlanowaniaPrzestrzennego/PL.ZIPPZP.12030/280905-POG/1POG

strefa planistyczna	PL.ZIPPZP.12030_280905-POG_1POG-88SZ_20260625T220000
identifier	https://www.gov.pl/zagospodarowanieprzestrzenne/app/StrefaPlanistyczna/PL.ZIPPZP.12030/280905-POG/1POG-88SZ/20260625T220000
przestrzen nazw	PL.ZIPPZP.12030/280905-POG
lokalny id	1POG-88SZ
wersja id	20260625T220000
poczatek wersji obiektu	2026-06-25T22:00
nazwa	strefa wielofunkcyjna z zabudową zagrodową
oznaczenie	88SZ
symbol	SZ
obowiazuje od	2026-06-26
obowiazuje do	obecnie

status	w opracowaniu https://inspire.ec.europa.eu/codelist/ProcessStepGeneralValue/elaboration
charakter ustalenia	ogólnie wiążące https://inspire.ec.europa.eu/codelist/RegulationNatureValue/generallyBinding
profil podstawowy	teren zabudowy zagrodowej teren produkcji w gospodarstwach rolnych teren akwakultury i obsługi rybactwa teren komunikacji teren zieleni urządzonej teren ogrodów działkowych teren infrastruktury technicznej
profil dodatkowy	teren lasu teren rolnictwa z zakazem zabudowy teren usług teren wielkotowarowej produkcji rolnej teren wód teren zieleni naturalnej
maksymalna nadziemna intensywnosc zabudowy	0.5
maksymalny udzial powierzchni zabudowy	50%
maksymalna wysokosc zabudowy	10.0 m
minimalny udzial powierzchni biologicznie czynnej	40%
geometria	
plan	https://www.gov.pl/zagospodarowanieprzestrzenne/app/AktPlanowaniaPrzestrzennego/PL.ZIPPZP.12030/280905-POG/1POG

strefa planistyczna	PL.ZIPPZP.12030_280905-POG_1POG-88SJ_20260625T220000
identifier	https://www.gov.pl/zagospodarowanieprzestrzenne/app/StrefaPlanistyczna/PL.ZIPPZP.12030/280905-POG/1POG-88SJ/20260625T220000
przestrzen nazw	PL.ZIPPZP.12030/280905-POG
lokalny id	1POG-88SJ
wersja id	20260625T220000
poczatek wersji obiektu	2026-06-25T22:00
nazwa	strefa wielofunkcyjna z zabudową mieszkaniową jednorodzinną
oznaczenie	88SJ

symbol	SJ
obowiazuje od	2026-06-26
obowiazuje do	obecnie
status	w opracowaniu https://inspire.ec.europa.eu/codelist/ProcessStepGeneralValue/elaboration
charakter ustalenia	ogólnie wiążące https://inspire.ec.europa.eu/codelist/RegulationNatureValue/generallyBinding
profil podstawowy	teren zabudowy mieszkaniowej jednorodzinnej teren usług teren komunikacji teren zieleni urządzonej teren ogrodów działkowych teren infrastruktury technicznej
profil dodatkowy	teren lasu teren wód teren zieleni naturalnej
maksymalna nadziemna intensywnosc zabudowy	0.5
maksymalny udzial powierzchni zabudowy	30%
maksymalna wysokosc zabudowy	10.0 m
minimalny udzial powierzchni biologicznie czynnej	50%
geometria	
plan	https://www.gov.pl/zagospodarowanieprzestrzenne/app/AktPlanowaniaPrzestrzennego/PL.ZIPPZP.12030/280905-POG/1POG

strefa planistyczna	PL.ZIPPZP.12030_280905-POG_1POG-88SR_20260625T220000
identifier	https://www.gov.pl/zagospodarowanieprzestrzenne/app/StrefaPlanistyczna/PL.ZIPPZP.12030/280905-POG/1POG-88SR/20260625T220000
przestrzen nazw	PL.ZIPPZP.12030/280905-POG
lokalny id	1POG-88SR
wersja id	20260625T220000
poczatek wersji obiektu	2026-06-25T22:00
nazwa	strefa produkcji rolniczej
oznaczenie	88SR

symbol	SR
obowiazuje od	2026-06-26
obowiazuje do	obecnie
status	w opracowaniu https://inspire.ec.europa.eu/codelist/ProcessStepGeneralValue/elaboration
charakter ustalenia	ogólnie wiążące https://inspire.ec.europa.eu/codelist/RegulationNatureValue/generallyBinding
profil podstawowy	teren produkcji w gospodarstwach rolnych teren wielkotowarowej produkcji rolnej teren akwakultury i obsługi rybactwa teren komunikacji teren ogrodów działkowych teren infrastruktury technicznej
profil dodatkowy	teren lasu teren rolnictwa z zakazem zabudowy teren wód teren zieleni naturalnej teren zieleni urządzonej
maksymalna nadziemna intensywnosc zabudowy	0.3
maksymalny udzial powierzchni zabudowy	30%
maksymalna wysokosc zabudowy	15.0 m
minimalny udzial powierzchni biologicznie czynnej	70%
geometria	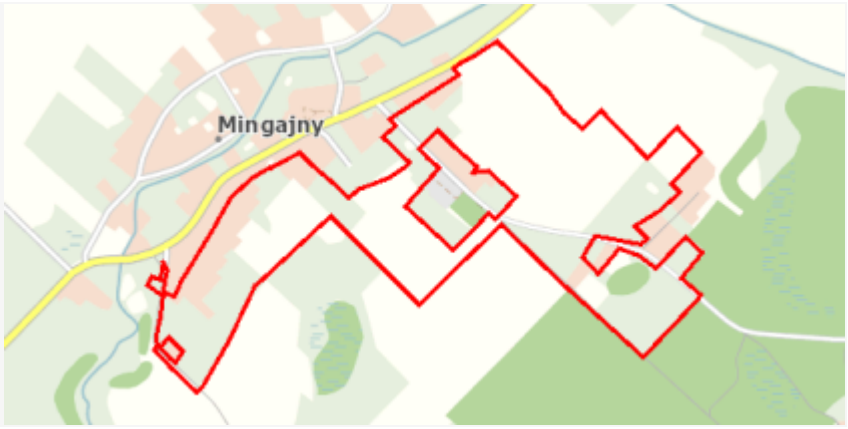
plan	https://www.gov.pl/zagospodarowanieprzestrzenne/app/AktPlanowaniaPrzestrzennego/PL.ZIPPZP.12030/280905-POG/1POG

strefa planistyczna	PL.ZIPPZP.12030_280905-POG_1POG-89SZ_20260625T220000
identifier	https://www.gov.pl/zagospodarowanieprzestrzenne/app/StrefaPlanistyczna/PL.ZIPPZP.12030/280905-POG/1POG-89SZ/20260625T220000
przestrzen nazw	PL.ZIPPZP.12030/280905-POG
lokalny id	1POG-89SZ
wersja id	20260625T220000
poczatek wersji obiektu	2026-06-25T22:00

nazwa	strefa wielofunkcyjna z zabudową zagrodową
oznaczenie	89SZ
symbol	SZ
obowiazuje od	2026-06-26
obowiazuje do	obecnie
status	w opracowaniu https://inspire.ec.europa.eu/codelist/ProcessStepGeneralValue/elaboration
charakter ustalenia	ogólnie wiążące https://inspire.ec.europa.eu/codelist/RegulationNatureValue/generallyBinding
profil podstawowy	teren zabudowy zagrodowej teren produkcji w gospodarstwach rolnych teren akwakultury i obsługi rybactwa teren komunikacji teren zieleni urządzonej teren ogrodów działkowych teren infrastruktury technicznej
profil dodatkowy	teren lasu teren rolnictwa z zakazem zabudowy teren usług teren wielkotowarowej produkcji rolnej teren wód teren zieleni naturalnej
maksymalna nadziemna intensywnosc zabudowy	0.5
maksymalny udzial powierzchni zabudowy	50%
maksymalna wysokosc zabudowy	10.0 m
minimalny udzial powierzchni biologicznie czynnej	40%
geometria	
plan	https://www.gov.pl/zagospodarowanieprzestrzenne/app/AktPlanowaniaPrzestrzennego/PL.ZIPPZP.12030/280905-POG/1POG

strefa planistyczna	PL.ZIPPZP.12030_280905-POG_1POG-89SJ_20260625T220000
identifier	https://www.gov.pl/zagospodarowanieprzestrzenne/app/StrefaPlanistyczna/PL.ZIPPZP.12030/280905-POG/1POG-89SJ/20260625T220000
przestrzen nazw	PL.ZIPPZP.12030/280905-POG

lokalny id	1POG-89SJ
wersja id	20260625T220000
poczatek wersji obiektu	2026-06-25T22:00
nazwa	strefa wielofunkcyjna z zabudową mieszkaniową jednorodzinną
oznaczenie	89SJ
symbol	SJ
obowiazuje od	2026-06-26
obowiazuje do	obecnie
status	w opracowaniu https://inspire.ec.europa.eu/codelist/ProcessStepGeneralValue/elaboration
charakter ustalenia	ogólnie wiążące https://inspire.ec.europa.eu/codelist/RegulationNatureValue/generallyBinding
profil podstawowy	teren zabudowy mieszkaniowej jednorodzinnej teren usług teren komunikacji teren zieleni urządzonej teren ogrodów działkowych teren infrastruktury technicznej
profil dodatkowy	teren lasu teren wód teren zieleni naturalnej
maksymalna nadziemna intensywnosc zabudowy	0.5
maksymalny udzial powierzchni zabudowy	30%
maksymalna wysokosc zabudowy	10.0 m
minimalny udzial powierzchni biologicznie czynnej	50%
geometria	
plan	https://www.gov.pl/zagospodarowanieprzestrzenne/app/AktPlanowaniaPrzestrzennego/PL.ZIPPZP.12030/280905-POG/1POG

strefa planistyczna	PL.ZIPPZP.12030_280905-POG_1POG-89SR_20260625T220000
identifier	https://www.gov.pl/zagospodarowanieprzestrzenne/app/StrefaPlanistyczna/PL.ZIPPZP.12030/280905-POG/1POG-89SR/20260625T220000
przestrzen nazw	PL.ZIPPZP.12030/280905-POG

lokalny id	1POG-89SR
wersja id	20260625T220000
poczatek wersji obiektu	2026-06-25T22:00
nazwa	strefa produkcji rolniczej
oznaczenie	89SR
symbol	SR
obowiazuje od	2026-06-26
obowiazuje do	obecnie
status	w opracowaniu https://inspire.ec.europa.eu/codelist/ProcessStepGeneralValue/elaboration
charakter ustalenia	ogólnie wiążące https://inspire.ec.europa.eu/codelist/RegulationNatureValue/generallyBinding
profil podstawowy	teren produkcji w gospodarstwach rolnych teren wielkotowarowej produkcji rolnej teren akwakultury i obsługi rybactwa teren komunikacji teren ogrodów działkowych teren infrastruktury technicznej
profil dodatkowy	teren lasu teren rolnictwa z zakazem zabudowy teren wód teren zieleni naturalnej teren zieleni urządzonej
maksymalna nadziemna intensywnosc zabudowy	0.3
maksymalny udzial powierzchni zabudowy	30%
maksymalna wysokosc zabudowy	15.0 m
minimalny udzial powierzchni biologicznie czynnej	70%
geometria	
plan	https://www.gov.pl/zagospodarowanieprzestrzenne/app/AktPlanowaniaPrzestrzennego/PL.ZIPPZP.12030/280905-POG/1POG

strefa planistyczna	PL.ZIPPZP.12030_280905-POG_1POG-90SJ_20260625T220000
identifier	https://www.gov.pl/zagospodarowanieprzestrzenne/app/StrefaPlanistyczna/PL.ZIPPZP.12030/280905-POG/1POG-90SJ

	/20260625T220000
przestrzen nazw	PL.ZIPPZP.12030/280905-POG
lokalny id	1POG-90SJ
wersja id	20260625T220000
poczatek wersji obiektu	2026-06-25T22:00
nazwa	strefa wielofunkcyjna z zabudową mieszkaniową jednorodzinną
oznaczenie	90SJ
symbol	SJ
obowiazuje od	2026-06-26
obowiazuje do	obecnie
status	w opracowaniu https://inspire.ec.europa.eu/codelist/ProcessStepGeneralValue/elaboration
charakter ustalenia	ogólnie wiążące https://inspire.ec.europa.eu/codelist/RegulationNatureValue/generallyBinding
profil podstawowy	teren zabudowy mieszkaniowej jednorodzinnej teren usług teren komunikacji teren zieleni urządzonej teren ogrodów działkowych teren infrastruktury technicznej
profil dodatkowy	teren lasu teren wód teren zieleni naturalnej
maksymalna nadziemna intensywnosc zabudowy	0.5
maksymalny udzial powierzchni zabudowy	50%
maksymalna wysokosc zabudowy	10.5 m
minimalny udzial powierzchni biologicznie czynnej	30%
geometria	
plan	https://www.gov.pl/zagospodarowanieprzestrzenne/app/AktPlanowaniaPrzestrzennego/PL.ZIPPZP.12030/280905-POG/1POG
strefa planistyczna	PL.ZIPPZP.12030_280905-POG_1POG-90SZ_20260625T220000
identifier	https://www.gov.pl/zagospodarowanieprzestrzenne/app

	/StrefaPlanistyczna/PL.ZIPPZP.12030/280905-POG/1POG-90SZ/20260625T220000
przestrzen nazw	PL.ZIPPZP.12030/280905-POG
lokalny id	1POG-90SZ
wersja id	20260625T220000
poczatek wersji obiektu	2026-06-25T22:00
nazwa	strefa wielofunkcyjna z zabudową zagrodową
oznaczenie	90SZ
symbol	SZ
obowiazuje od	2026-06-26
obowiazuje do	obecnie
status	w opracowaniu https://inspire.ec.europa.eu/codelist/ProcessStepGeneralValue/elaboration
charakter ustalenia	ogólnie wiążące https://inspire.ec.europa.eu/codelist/RegulationNatureValue/generallyBinding
profil podstawowy	teren zabudowy zagrodowej teren produkcji w gospodarstwach rolnych teren akwakultury i obsługi rybactwa teren komunikacji teren zieleni urządzonej teren ogrodów działkowych teren infrastruktury technicznej
profil dodatkowy	teren lasu teren rolnictwa z zakazem zabudowy teren usług teren wielkotowarowej produkcji rolnej teren wód teren zieleni naturalnej
maksymalna nadziemna intensywnosc zabudowy	0.5
maksymalny udzial powierzchni zabudowy	50%
maksymalna wysokosc zabudowy	10.0 m
minimalny udzial powierzchni biologicznie czynnej	40%
geometria	
plan	https://www.gov.pl/zagospodarowanieprzestrzenne/app

	/AktPlanowaniaPrzestrzennego/PL.ZIPPZP.12030/280905-POG/1POG
strefa planistyczna	PL.ZIPPZP.12030_280905-POG_1POG-90SR_20260625T220000
identifier	https://www.gov.pl/zagospodarowanieprzestrzenne/app/StrefaPlanistyczna/PL.ZIPPZP.12030/280905-POG/1POG-90SR/20260625T220000
przestrzen nazw	PL.ZIPPZP.12030/280905-POG
lokalny id	1POG-90SR
wersja id	20260625T220000
poczatek wersji obiektu	2026-06-25T22:00
nazwa	strefa produkcji rolniczej
oznaczenie	90SR
symbol	SR
obowiazuje od	2026-06-26
obowiazuje do	obecnie
status	w opracowaniu https://inspire.ec.europa.eu/codelist/ProcessStepGeneralValue/elaboration
charakter ustalenia	ogólnie wiążące https://inspire.ec.europa.eu/codelist/RegulationNatureValue/generallyBinding
profil podstawowy	teren produkcji w gospodarstwach rolnych teren wielkotowarowej produkcji rolnej teren akwakultury i obsługi rybactwa teren komunikacji teren ogrodów działkowych teren infrastruktury technicznej
profil dodatkowy	teren lasu teren rolnictwa z zakazem zabudowy teren wód teren zieleni naturalnej teren zieleni urządzonej
maksymalna nadziemna intensywnosc zabudowy	0.3
maksymalny udzial powierzchni zabudowy	20%
maksymalna wysokosc zabudowy	15.0 m
minimalny udzial powierzchni biologicznie czynnej	80%
geometria	

plan	https://www.gov.pl/zagospodarowanieprzestrzenne/app/AktPlanowaniaPrzestrzennego/PL.ZIPPZP.12030/280905-POG/1POG

strefa planistyczna	PL.ZIPPZP.12030_280905-POG_1POG-91SZ_20260625T220000
identifier	https://www.gov.pl/zagospodarowanieprzestrzenne/app/StrefaPlanistyczna/PL.ZIPPZP.12030/280905-POG/1POG-91SZ/20260625T220000
przestrzen nazw	PL.ZIPPZP.12030/280905-POG
lokalny id	1POG-91SZ
wersja id	20260625T220000
poczatek wersji obiektu	2026-06-25T22:00
nazwa	strefa wielofunkcyjna z zabudową zagrodową
oznaczenie	91SZ
symbol	SZ
obowiazuje od	2026-06-26
obowiazuje do	obecnie
status	w opracowaniu https://inspire.ec.europa.eu/codelist/ProcessStepGeneralValue/elaboration
charakter ustalenia	ogólnie wiążące https://inspire.ec.europa.eu/codelist/RegulationNatureValue/generallyBinding
profil podstawowy	teren zabudowy zagrodowej teren produkcji w gospodarstwach rolnych teren akwakultury i obsługi rybactwa teren komunikacji teren zieleni urządzonej teren ogrodów działkowych teren infrastruktury technicznej
profil dodatkowy	teren lasu teren rolnictwa z zakazem zabudowy teren usług teren wielkotowarowej produkcji rolnej teren wód teren zieleni naturalnej
maksymalna nadziemna intensywnosc zabudowy	0.5
maksymalny udzial powierzchni zabudowy	50%

maksymalna wysokosc zabudowy	10.0 m
minimalny udzial powierzchni biologicznie czynnej	40%
geometria	
plan	https://www.gov.pl/zagospodarowanieprzestrzenne/app/AktPlanowaniaPrzestrzennego/PL.ZIPPZP.12030/280905-POG/1POG

strefa planistyczna	PL.ZIPPZP.12030_280905-POG_1POG-91SJ_20260625T220000
identifier	https://www.gov.pl/zagospodarowanieprzestrzenne/app/StrefaPlanistyczna/PL.ZIPPZP.12030/280905-POG/1POG-91SJ/20260625T220000
przestrzen nazw	PL.ZIPPZP.12030/280905-POG
lokalny id	1POG-91SJ
wersja id	20260625T220000
poczatek wersji obiektu	2026-06-25T22:00
nazwa	strefa wielofunkcyjna z zabudową mieszkaniową jednorodzinną
oznaczenie	91SJ
symbol	SJ
obowiazuje od	2026-06-26
obowiazuje do	obecnie
status	w opracowaniu https://inspire.ec.europa.eu/codelist/ProcessStepGeneralValue/elaboration
charakter ustalenia	ogólnie wiążące https://inspire.ec.europa.eu/codelist/RegulationNatureValue/generallyBinding
profil podstawowy	teren zabudowy mieszkaniowej jednorodzinnej teren usług teren komunikacji teren zieleni urządzonej teren ogrodów działkowych teren infrastruktury technicznej
profil dodatkowy	teren lasu teren wód teren zieleni naturalnej
maksymalna nadziemna intensywnosc zabudowy	0.5
maksymalny udzial powierzchni zabudowy	30%

maksymalna wysokosc zabudowy	10.0 m
minimalny udzial powierzchni biologicznie czynnej	50%
geometria	
plan	https://www.gov.pl/zagospodarowanieprzestrzenne/app/AktPlanowaniaPrzestrzennego/PL.ZIPPZP.12030/280905-POG/1POG
strefa planistyczna	PL.ZIPPZP.12030_280905-POG_1POG-91SR_20260625T220000
identifier	https://www.gov.pl/zagospodarowanieprzestrzenne/app/StrefaPlanistyczna/PL.ZIPPZP.12030/280905-POG/1POG-91SR/20260625T220000
przestrzen nazw	PL.ZIPPZP.12030/280905-POG
lokalny id	1POG-91SR
wersja id	20260625T220000
poczatek wersji obiektu	2026-06-25T22:00
nazwa	strefa produkcji rolniczej
oznaczenie	91SR
symbol	SR
obowiazuje od	2026-06-26
obowiazuje do	obecnie
status	w opracowaniu https://inspire.ec.europa.eu/codelist/ProcessStepGeneralValue/elaboration
charakter ustalenia	ogólnie wiążące https://inspire.ec.europa.eu/codelist/RegulationNatureValue/generallyBinding
profil podstawowy	teren produkcji w gospodarstwach rolnych teren wielkotowarowej produkcji rolnej teren akwakultury i obsługi rybactwa teren komunikacji teren ogrodów działkowych teren infrastruktury technicznej
profil dodatkowy	teren lasu teren rolnictwa z zakazem zabudowy teren wód teren zieleni naturalnej teren zieleni urządzonej
maksymalna nadziemna intensywnosc zabudowy	0.1

maksymalny udzial powierzchni zabudowy	10%
maksymalna wysokosc zabudowy	12.0 m
minimalny udzial powierzchni biologicznie czynnej	80%
geometria	
plan	https://www.gov.pl/zagospodarowanieprzestrzenne/app/AktPlanowaniaPrzestrzennego/PL.ZIPPZP.12030/280905-POG/1POG

strefa planistyczna	PL.ZIPPZP.12030_280905-POG_1POG-92SZ_20260625T220000
identifier	https://www.gov.pl/zagospodarowanieprzestrzenne/app/StrefaPlanistyczna/PL.ZIPPZP.12030/280905-POG/1POG-92SZ/20260625T220000
przestrzen nazw	PL.ZIPPZP.12030/280905-POG
lokalny id	1POG-92SZ
wersja id	20260625T220000
poczatek wersji obiektu	2026-06-25T22:00
nazwa	strefa wielofunkcyjna z zabudową zagrodową
oznaczenie	92SZ
symbol	SZ
obowiazuje od	2026-06-26
obowiazuje do	obecnie
status	w opracowaniu https://inspire.ec.europa.eu/codelist/ProcessStepGeneralValue/elaboration
charakter ustalenia	ogólnie wiążące https://inspire.ec.europa.eu/codelist/RegulationNatureValue/generallyBinding
profil podstawowy	teren zabudowy zagrodowej teren produkcji w gospodarstwach rolnych teren akwakultury i obsługi rybactwa teren komunikacji teren zieleni urządzonej teren ogrodów działkowych teren infrastruktury technicznej
profil dodatkowy	teren lasu teren rolnictwa z zakazem zabudowy teren usług teren wielkotowarowej produkcji rolnej

	teren wód teren zieleni naturalnej
maksymalna nadziemna intensywnosc zabudowy	0.5
maksymalny udzial powierzchni zabudowy	30%
maksymalna wysokosc zabudowy	11.0 m
minimalny udzial powierzchni biologicznie czynnej	70%
geometria	
plan	https://www.gov.pl/zagospodarowanieprzestrzenne/app/AktPlanowaniaPrzestrzennego/PL.ZIPPZP.12030/280905-POG/1POG

strefa planistyczna	PL.ZIPPZP.12030_280905-POG_1POG-92SR_20260625T220000
identifier	https://www.gov.pl/zagospodarowanieprzestrzenne/app/StrefaPlanistyczna/PL.ZIPPZP.12030/280905-POG/1POG-92SR/20260625T220000
przestrzen nazw	PL.ZIPPZP.12030/280905-POG
lokalny id	1POG-92SR
wersja id	20260625T220000
poczatek wersji obiektu	2026-06-25T22:00
nazwa	strefa produkcji rolniczej
oznaczenie	92SR
symbol	SR
obowiazuje od	2026-06-26
obowiazuje do	obecnie
status	w opracowaniu https://inspire.ec.europa.eu/codelist/ProcessStepGeneralValue/elaboration
charakter ustalenia	ogólnie wiążące https://inspire.ec.europa.eu/codelist/RegulationNatureValue/generallyBinding
profil podstawowy	teren produkcji w gospodarstwach rolnych teren wielkotowarowej produkcji rolnej teren akwakultury i obsługi rybactwa teren komunikacji teren ogrodów działkowych teren infrastruktury technicznej

profil dodatkowy	teren lasu teren rolnictwa z zakazem zabudowy teren wód teren zieleni naturalnej teren zieleni urządzonej
maksymalna nadziemna intensywnosc zabudowy	0.3
maksymalny udzial powierzchni zabudowy	20%
maksymalna wysokosc zabudowy	15.0 m
minimalny udzial powierzchni biologicznie czynnej	80%
geometria	
plan	https://www.gov.pl/zagospodarowanieprzestrzenne/app/AktPlanowaniaPrzestrzennego/PL.ZIPPZP.12030/280905-POG/1POG

strefa planistyczna	PL.ZIPPZP.12030_280905-POG_1POG-92SJ_20260625T220000
identifier	https://www.gov.pl/zagospodarowanieprzestrzenne/app/StrefaPlanistyczna/PL.ZIPPZP.12030/280905-POG/1POG-92SJ/20260625T220000
przestrzen nazw	PL.ZIPPZP.12030/280905-POG
lokalny id	1POG-92SJ
wersja id	20260625T220000
poczatek wersji obiektu	2026-06-25T22:00
nazwa	strefa wielofunkcyjna z zabudową mieszkaniową jednorodzinną
oznaczenie	92SJ
symbol	SJ
obowiazuje od	2026-06-26
obowiazuje do	obecnie
status	w opracowaniu https://inspire.ec.europa.eu/codelist/ProcessStepGeneralValue/elaboration
charakter ustalenia	ogólnie wiążące https://inspire.ec.europa.eu/codelist/RegulationNatureValue/generallyBinding
profil podstawowy	teren zabudowy mieszkaniowej jednorodzinnej teren usług teren komunikacji teren zieleni urządzonej

	teren ogrodów działkowych teren infrastruktury technicznej
profil dodatkowy	teren lasu teren wód teren zieleni naturalnej
maksymalna nadziemna intensywnosc zabudowy	0.5
maksymalny udzial powierzchni zabudowy	30%
maksymalna wysokosc zabudowy	10.0 m
minimalny udzial powierzchni biologicznie czynnej	50%
geometria	
plan	https://www.gov.pl/zagospodarowanieprzestrzenne/app/AktPlanowaniaPrzestrzennego/PL.ZIPPZP.12030/280905-POG/1POG

strefa planistyczna	PL.ZIPPZP.12030_280905-POG_1POG-93SJ_20260625T220000
identifier	https://www.gov.pl/zagospodarowanieprzestrzenne/app/StrefaPlanistyczna/PL.ZIPPZP.12030/280905-POG/1POG-93SJ/20260625T220000
przestrzen nazw	PL.ZIPPZP.12030/280905-POG
lokalny id	1POG-93SJ
wersja id	20260625T220000
poczatek wersji obiektu	2026-06-25T22:00
nazwa	strefa wielofunkcyjna z zabudową mieszkaniową jednorodzinną
oznaczenie	93SJ
symbol	SJ
obowiazuje od	2026-06-26
obowiazuje do	obecnie
status	w opracowaniu https://inspire.ec.europa.eu/codelist/ProcessStepGeneralValue/elaboration
charakter ustalenia	ogólnie wiążące https://inspire.ec.europa.eu/codelist/RegulationNatureValue/generallyBinding
profil podstawowy	teren zabudowy mieszkaniowej jednorodzinnej teren usług teren komunikacji

	teren zieleni urządzonej teren ogrodów działkowych teren infrastruktury technicznej
profil dodatkowy	teren lasu teren wód teren zieleni naturalnej
maksymalna nadziemna intensywnosc zabudowy	0.5
maksymalny udzial powierzchni zabudowy	50%
maksymalna wysokosc zabudowy	10.5 m
minimalny udzial powierzchni biologicznie czynnej	30%
geometria	
plan	https://www.gov.pl/zagospodarowanieprzestrzenne/app/AktPlanowaniaPrzestrzennego/PL.ZIPPZP.12030/280905-POG/1POG

strefa planistyczna	PL.ZIPPZP.12030_280905-POG_1POG-93SZ_20260625T220000
identifier	https://www.gov.pl/zagospodarowanieprzestrzenne/app/StrefaPlanistyczna/PL.ZIPPZP.12030/280905-POG/1POG-93SZ/20260625T220000
przestrzen nazw	PL.ZIPPZP.12030/280905-POG
lokalny id	1POG-93SZ
wersja id	20260625T220000
poczatek wersji obiektu	2026-06-25T22:00
nazwa	strefa wielofunkcyjna z zabudową zagrodową
oznaczenie	93SZ
symbol	SZ
obowiazuje od	2026-06-26
obowiazuje do	obecnie
status	w opracowaniu https://inspire.ec.europa.eu/codelist/ProcessStepGeneralValue/elaboration
charakter ustalenia	ogólnie wiążące https://inspire.ec.europa.eu/codelist/RegulationNatureValue/generallyBinding
profil podstawowy	teren zabudowy zagrodowej teren produkcji w gospodarstwach rolnych

	teren akwakultury i obsługi rybactwa teren komunikacji teren zieleni urządzonej teren ogrodów działkowych teren infrastruktury technicznej
profil dodatkowy	teren lasu teren rolnictwa z zakazem zabudowy teren usług teren wielkotowarowej produkcji rolnej teren wód teren zieleni naturalnej
maksymalna nadziemna intensywnosc zabudowy	0.5
maksymalny udzial powierzchni zabudowy	30%
maksymalna wysokosc zabudowy	11.0 m
minimalny udzial powierzchni biologicznie czynnej	70%
geometria	
plan	https://www.gov.pl/zagospodarowanieprzestrzenne/app/AktPlanowaniaPrzestrzennego/PL.ZIPPZP.12030/280905-POG/1POG

strefa planistyczna	PL.ZIPPZP.12030_280905-POG_1POG-93SR_20260625T220000
identifier	https://www.gov.pl/zagospodarowanieprzestrzenne/app/StrefaPlanistyczna/PL.ZIPPZP.12030/280905-POG/1POG-93SR/20260625T220000
przestrzen nazw	PL.ZIPPZP.12030/280905-POG
lokalny id	1POG-93SR
wersja id	20260625T220000
poczatek wersji obiektu	2026-06-25T22:00
nazwa	strefa produkcji rolniczej
oznaczenie	93SR
symbol	SR
obowiazuje od	2026-06-26
obowiazuje do	obecnie
status	w opracowaniu https://inspire.ec.europa.eu/codelist/ProcessStepGeneralValue/elaboration
charakter ustalenia	ogólnie wiążące

	https://inspire.ec.europa.eu/codelist/RegulationNatureValue/generallyBinding
profil podstawowy	teren produkcji w gospodarstwach rolnych teren wielkotowarowej produkcji rolnej teren akwakultury i obsługi rybactwa teren komunikacji teren ogrodów działkowych teren infrastruktury technicznej
profil dodatkowy	teren biogazowni teren elektrowni słonecznej teren elektrowni wodnej teren lasu teren rolnictwa z zakazem zabudowy teren wód teren zieleni naturalnej teren zieleni urządzonej
maksymalna nadziemna intensywnosc zabudowy	0.3
maksymalny udzial powierzchni zabudowy	20%
maksymalna wysokosc zabudowy	15.0 m
minimalny udzial powierzchni biologicznie czynnej	80%
geometria	
plan	https://www.gov.pl/zagospodarowanieprzestrzenne/app/AktPlanowaniaPrzestrzennego/PL.ZIPPZP.12030/280905-POG/1POG

strefa planistyczna	PL.ZIPPZP.12030_280905-POG_1POG-94SZ_20260625T220000
identifier	https://www.gov.pl/zagospodarowanieprzestrzenne/app/StrefaPlanistyczna/PL.ZIPPZP.12030/280905-POG/1POG-94SZ/20260625T220000
przestrzen nazw	PL.ZIPPZP.12030/280905-POG
lokalny id	1POG-94SZ
wersja id	20260625T220000
poczatek wersji obiektu	2026-06-25T22:00
nazwa	strefa wielofunkcyjna z zabudową zagrodową
oznaczenie	94SZ
symbol	SZ
obowiazuje od	2026-06-26

obowiazuje do	obecnie
status	w opracowaniu https://inspire.ec.europa.eu/codelist/ProcessStepGeneralValue/elaboration
charakter ustalenia	ogólnie wiążące https://inspire.ec.europa.eu/codelist/RegulationNatureValue/generallyBinding
profil podstawowy	teren zabudowy zagrodowej teren produkcji w gospodarstwach rolnych teren akwakultury i obsługi rybactwa teren komunikacji teren zieleni urządzonej teren ogrodów działkowych teren infrastruktury technicznej
profil dodatkowy	teren lasu teren rolnictwa z zakazem zabudowy teren usług teren wielkotowarowej produkcji rolnej teren wód teren zieleni naturalnej
maksymalna nadziemna intensywnosc zabudowy	0.5
maksymalny udzial powierzchni zabudowy	50%
maksymalna wysokosc zabudowy	11.0 m
minimalny udzial powierzchni biologicznie czynnej	50%
geometria	
plan	https://www.gov.pl/zagospodarowanieprzestrzenne/app/AktPlanowaniaPrzestrzennego/PL.ZIPPZP.12030/280905-POG/1POG

strefa planistyczna	PL.ZIPPZP.12030_280905-POG_1POG-94SR_20260625T220000
identifier	https://www.gov.pl/zagospodarowanieprzestrzenne/app/StrefaPlanistyczna/PL.ZIPPZP.12030/280905-POG/1POG-94SR/20260625T220000
przestrzen nazw	PL.ZIPPZP.12030/280905-POG
lokalny id	1POG-94SR
wersja id	20260625T220000
poczatek wersji obiektu	2026-06-25T22:00
nazwa	strefa produkcji rolniczej

oznaczenie	94SR
symbol	SR
obowiazuje od	2026-06-26
obowiazuje do	obecnie
status	w opracowaniu https://inspire.ec.europa.eu/codelist/ProcessStepGeneralValue/elaboration
charakter ustalenia	ogólnie wiążące https://inspire.ec.europa.eu/codelist/RegulationNatureValue/generallyBinding
profil podstawowy	teren produkcji w gospodarstwach rolnych teren wielkotowarowej produkcji rolnej teren akwakultury i obsługi rybactwa teren komunikacji teren ogrodów działkowych teren infrastruktury technicznej
profil dodatkowy	teren biogazowni teren elektrowni słonecznej teren elektrowni wodnej teren lasu teren rolnictwa z zakazem zabudowy teren wód teren zieleni naturalnej teren zieleni urządzonej
maksymalna nadziemna intensywnosc zabudowy	0.3
maksymalny udzial powierzchni zabudowy	20%
maksymalna wysokosc zabudowy	15.0 m
minimalny udzial powierzchni biologicznie czynnej	80%
geometria	
plan	https://www.gov.pl/zagospodarowanieprzestrzenne/app/AktPlanowaniaPrzestrzennego/PL.ZIPPZP.12030/280905-POG/1POG

strefa planistyczna	PL.ZIPPZP.12030_280905-POG_1POG-94SJ_20260625T220000
identifier	https://www.gov.pl/zagospodarowanieprzestrzenne/app/StrefaPlanistyczna/PL.ZIPPZP.12030/280905-POG/1POG-94SJ/20260625T220000
przestrzen nazw	PL.ZIPPZP.12030/280905-POG

lokalny id	1POG-94SJ
wersja id	20260625T220000
poczatek wersji obiektu	2026-06-25T22:00
nazwa	strefa wielofunkcyjna z zabudową mieszkaniową jednorodzinną
oznaczenie	94SJ
symbol	SJ
obowiazuje od	2026-06-26
obowiazuje do	obecnie
status	w opracowaniu https://inspire.ec.europa.eu/codelist/ProcessStepGeneralValue/elaboration
charakter ustalenia	ogólnie wiążące https://inspire.ec.europa.eu/codelist/RegulationNatureValue/generallyBinding
profil podstawowy	teren zabudowy mieszkaniowej jednorodzinnej teren usług teren komunikacji teren zieleni urządzonej teren ogrodów działkowych teren infrastruktury technicznej
profil dodatkowy	teren lasu teren wód teren zieleni naturalnej
maksymalna nadziemna intensywnosc zabudowy	0.5
maksymalny udzial powierzchni zabudowy	30%
maksymalna wysokosc zabudowy	10.0 m
minimalny udzial powierzchni biologicznie czynnej	50%
geometria	
plan	https://www.gov.pl/zagospodarowanieprzestrzenne/app/AktPlanowaniaPrzestrzennego/PL.ZIPPZP.12030/280905-POG/1POG

strefa planistyczna	PL.ZIPPZP.12030_280905-POG_1POG-95SJ_20260625T220000
identifier	https://www.gov.pl/zagospodarowanieprzestrzenne/app/StrefaPlanistyczna/PL.ZIPPZP.12030/280905-POG/1POG-95SJ/20260625T220000
przestrzen nazw	PL.ZIPPZP.12030/280905-POG

lokalny id	1POG-95SJ
wersja id	20260625T220000
poczatek wersji obiektu	2026-06-25T22:00
nazwa	strefa wielofunkcyjna z zabudową mieszkaniową jednorodzinną
oznaczenie	95SJ
symbol	SJ
obowiazuje od	2026-06-26
obowiazuje do	obecnie
status	w opracowaniu https://inspire.ec.europa.eu/codelist/ProcessStepGeneralValue/elaboration
charakter ustalenia	ogólnie wiążące https://inspire.ec.europa.eu/codelist/RegulationNatureValue/generallyBinding
profil podstawowy	teren zabudowy mieszkaniowej jednorodzinnej teren usług teren komunikacji teren zieleni urządzonej teren ogrodów działkowych teren infrastruktury technicznej
profil dodatkowy	teren lasu teren wód teren zieleni naturalnej
maksymalna nadziemna intensywnosc zabudowy	1
maksymalny udzial powierzchni zabudowy	50%
maksymalna wysokosc zabudowy	10.5 m
minimalny udzial powierzchni biologicznie czynnej	30%
geometria	
plan	https://www.gov.pl/zagospodarowanieprzestrzenne/app/AktPlanowaniaPrzestrzennego/PL.ZIPPZP.12030/280905-POG/1POG

strefa planistyczna	PL.ZIPPZP.12030_280905-POG_1POG-95SZ_20260625T220000
identifier	https://www.gov.pl/zagospodarowanieprzestrzenne/app/StrefaPlanistyczna/PL.ZIPPZP.12030/280905-POG/1POG-95SZ/20260625T220000

przestrzen nazw	PL.ZIPPZP.12030/280905-POG
lokalny id	1POG-95SZ
wersja id	20260625T220000
poczatek wersji obiektu	2026-06-25T22:00
nazwa	strefa wielofunkcyjna z zabudową zagrodową
oznaczenie	95SZ
symbol	SZ
obowiazuje od	2026-06-26
obowiazuje do	obecnie
status	w opracowaniu https://inspire.ec.europa.eu/codelist/ProcessStepGeneralValue/elaboration
charakter ustalenia	ogólnie wiążące https://inspire.ec.europa.eu/codelist/RegulationNatureValue/generallyBinding
profil podstawowy	teren zabudowy zagrodowej teren produkcji w gospodarstwach rolnych teren akwakultury i obsługi rybactwa teren komunikacji teren zieleni urządzonej teren ogrodów działkowych teren infrastruktury technicznej
profil dodatkowy	teren lasu teren rolnictwa z zakazem zabudowy teren usług teren wielkotowarowej produkcji rolnej teren wód teren zieleni naturalnej
maksymalna nadziemna intensywnosc zabudowy	0.5
maksymalny udzial powierzchni zabudowy	50%
maksymalna wysokosc zabudowy	11.0 m
minimalny udzial powierzchni biologicznie czynnej	50%
geometria	
plan	https://www.gov.pl/zagospodarowanieprzestrzenne/app/AktPlanowaniaPrzestrzennego/PL.ZIPPZP.12030/280905-POG/1POG

strefa planistyczna	PL.ZIPPZP.12030_280905-POG_1POG-95SR_20260625T220000
identifier	https://www.gov.pl/zagospodarowanieprzestrzenne/app/StrefaPlanistyczna/PL.ZIPPZP.12030/280905-POG/1POG-95SR/20260625T220000
przestrzen nazw	PL.ZIPPZP.12030/280905-POG
lokalny id	1POG-95SR
wersja id	20260625T220000
poczatek wersji obiektu	2026-06-25T22:00
nazwa	strefa produkcji rolniczej
oznaczenie	95SR
symbol	SR
obowiazuje od	2026-06-26
obowiazuje do	obecnie
status	w opracowaniu https://inspire.ec.europa.eu/codelist/ProcessStepGeneralValue/elaboration
charakter ustalenia	ogólnie wiążące https://inspire.ec.europa.eu/codelist/RegulationNatureValue/generallyBinding
profil podstawowy	teren produkcji w gospodarstwach rolnych teren wielkotowarowej produkcji rolnej teren akwakultury i obsługi rybactwa teren komunikacji teren ogrodów działkowych teren infrastruktury technicznej
profil dodatkowy	teren lasu teren rolnictwa z zakazem zabudowy teren wód teren zieleni naturalnej teren zieleni urządzonej
maksymalna nadziemna intensywnosc zabudowy	0.1
maksymalny udzial powierzchni zabudowy	10%
maksymalna wysokosc zabudowy	12.0 m
minimalny udzial powierzchni biologicznie czynnej	80%
geometria	

plan	https://www.gov.pl/zagospodarowanieprzestrzenne/app/AktPlanowaniaPrzestrzennego/PL.ZIPPZP.12030/280905-POG/1POG
strefa planistyczna	PL.ZIPPZP.12030_280905-POG_1POG-96SJ_20260625T220000
identifier	https://www.gov.pl/zagospodarowanieprzestrzenne/app/StrefaPlanistyczna/PL.ZIPPZP.12030/280905-POG/1POG-96SJ/20260625T220000
przestrzen nazw	PL.ZIPPZP.12030/280905-POG
lokalny id	1POG-96SJ
wersja id	20260625T220000
poczatek wersji obiektu	2026-06-25T22:00
nazwa	strefa wielofunkcyjna z zabudową mieszkaniową jednorodzinną
oznaczenie	96SJ
symbol	SJ
obowiazuje od	2026-06-26
obowiazuje do	obecnie
status	w opracowaniu https://inspire.ec.europa.eu/codelist/ProcessStepGeneralValue/elaboration
charakter ustalenia	ogólnie wiążące https://inspire.ec.europa.eu/codelist/RegulationNatureValue/generallyBinding
profil podstawowy	teren zabudowy mieszkaniowej jednorodzinnej teren usług teren komunikacji teren zieleni urządzonej teren ogrodów działkowych teren infrastruktury technicznej
profil dodatkowy	teren lasu teren wód teren zieleni naturalnej
maksymalna nadziemna intensywnosc zabudowy	0.9
maksymalny udzial powierzchni zabudowy	50%
maksymalna wysokosc zabudowy	10.5 m
minimalny udzial powierzchni biologicznie czynnej	30%
geometria	

plan	https://www.gov.pl/zagospodarowanieprzestrzenne/app/AktPlanowaniaPrzestrzennego/PL.ZIPPZP.12030/280905-POG/1POG
strefa planistyczna	PL.ZIPPZP.12030_280905-POG_1POG-96SZ_20260625T220000
identifier	https://www.gov.pl/zagospodarowanieprzestrzenne/app/StrefaPlanistyczna/PL.ZIPPZP.12030/280905-POG/1POG-96SZ/20260625T220000
przestrzen nazw	PL.ZIPPZP.12030/280905-POG
lokalny id	1POG-96SZ
wersja id	20260625T220000
poczatek wersji obiektu	2026-06-25T22:00
nazwa	strefa wielofunkcyjna z zabudową zagrodową
oznaczenie	96SZ
symbol	SZ
obowiazuje od	2026-06-26
obowiazuje do	obecnie
status	w opracowaniu https://inspire.ec.europa.eu/codelist/ProcessStepGeneralValue/elaboration
charakter ustalenia	ogólnie wiążące https://inspire.ec.europa.eu/codelist/RegulationNatureValue/generallyBinding
profil podstawowy	teren zabudowy zagrodowej teren produkcji w gospodarstwach rolnych teren akwakultury i obsługi rybactwa teren komunikacji teren zieleni urządzonej teren ogrodów działkowych teren infrastruktury technicznej
profil dodatkowy	teren lasu teren rolnictwa z zakazem zabudowy teren usług teren wielkotowarowej produkcji rolnej teren wód teren zieleni naturalnej
maksymalna nadziemna intensywnosc zabudowy	0.5
maksymalny udzial powierzchni zabudowy	50%
maksymalna wysokosc zabudowy	11.0 m
minimalny udzial powierzchni biologicznie czynnej	50%
geometria	

plan	https://www.gov.pl/zagospodarowanieprzestrzenne/app/AktPlanowaniaPrzestrzennego/PL.ZIPPZP.12030/280905-POG/1POG

strefa planistyczna	PL.ZIPPZP.12030_280905-POG_1POG-96SR_20260625T220000
identifier	https://www.gov.pl/zagospodarowanieprzestrzenne/app/StrefaPlanistyczna/PL.ZIPPZP.12030/280905-POG/1POG-96SR/20260625T220000
przestrzen nazw	PL.ZIPPZP.12030/280905-POG
lokalny id	1POG-96SR
wersja id	20260625T220000
poczatek wersji obiektu	2026-06-25T22:00
nazwa	strefa produkcji rolniczej
oznaczenie	96SR
symbol	SR
obowiazuje od	2026-06-26
obowiazuje do	obecnie
status	w opracowaniu https://inspire.ec.europa.eu/codelist/ProcessStepGeneralValue/elaboration
charakter ustalenia	ogólnie wiążące https://inspire.ec.europa.eu/codelist/RegulationNatureValue/generallyBinding
profil podstawowy	teren produkcji w gospodarstwach rolnych teren wielkotowarowej produkcji rolnej teren akwakultury i obsługi rybactwa teren komunikacji teren ogrodów działkowych teren infrastruktury technicznej
profil dodatkowy	teren lasu teren rolnictwa z zakazem zabudowy teren wód teren zieleni naturalnej teren zieleni urządzonej
maksymalna nadziemna intensywnosc zabudowy	0.3
maksymalny udzial powierzchni zabudowy	20%
maksymalna wysokosc zabudowy	15.0 m

minimalny udzial powierzchni biologicznie czynnej	80%
geometria	
plan	https://www.gov.pl/zagospodarowanieprzestrzenne/app/AktPlanowaniaPrzestrzennego/PL.ZIPPZP.12030/280905-POG/1POG

strefa planistyczna	PL.ZIPPZP.12030_280905-POG_1POG-97SZ_20260625T220000
identifier	https://www.gov.pl/zagospodarowanieprzestrzenne/app/StrefaPlanistyczna/PL.ZIPPZP.12030/280905-POG/1POG-97SZ/20260625T220000
przestrzen nazw	PL.ZIPPZP.12030/280905-POG
lokalny id	1POG-97SZ
wersja id	20260625T220000
poczatek wersji obiektu	2026-06-25T22:00
nazwa	strefa wielofunkcyjna z zabudową zagrodową
oznaczenie	97SZ
symbol	SZ
obowiazuje od	2026-06-26
obowiazuje do	obecnie
status	w opracowaniu https://inspire.ec.europa.eu/codelist/ProcessStepGeneralValue/elaboration
charakter ustalenia	ogólnie wiążące https://inspire.ec.europa.eu/codelist/RegulationNatureValue/generallyBinding
profil podstawowy	teren zabudowy zagrodowej teren produkcji w gospodarstwach rolnych teren akwakultury i obsługi rybactwa teren komunikacji teren zieleni urządzonej teren ogrodów działkowych teren infrastruktury technicznej
profil dodatkowy	teren lasu teren rolnictwa z zakazem zabudowy teren usług teren wielkotowarowej produkcji rolnej teren wód teren zieleni naturalnej
maksymalna nadziemna intensywnosc zabudowy	0.5

maksymalny udzial powierzchni zabudowy	50%
maksymalna wysokosc zabudowy	11.0 m
minimalny udzial powierzchni biologicznie czynnej	50%
geometria	
plan	https://www.gov.pl/zagospodarowanieprzestrzenne/app/AktPlanowaniaPrzestrzennego/PL.ZIPPZP.12030/280905-POG/1POG

strefa planistyczna	PL.ZIPPZP.12030_280905-POG_1POG-97SJ_20260625T220000
identifier	https://www.gov.pl/zagospodarowanieprzestrzenne/app/StrefaPlanistyczna/PL.ZIPPZP.12030/280905-POG/1POG-97SJ/20260625T220000
przestrzen nazw	PL.ZIPPZP.12030/280905-POG
lokalny id	1POG-97SJ
wersja id	20260625T220000
poczatek wersji obiektu	2026-06-25T22:00
nazwa	strefa wielofunkcyjna z zabudową mieszkaniową jednorodzinną
oznaczenie	97SJ
symbol	SJ
obowiazuje od	2026-06-26
obowiazuje do	obecnie
status	w opracowaniu https://inspire.ec.europa.eu/codelist/ProcessStepGeneralValue/elaboration
charakter ustalenia	ogólnie wiążące https://inspire.ec.europa.eu/codelist/RegulationNatureValue/generallyBinding
profil podstawowy	teren zabudowy mieszkaniowej jednorodzinnej teren usług teren komunikacji teren zieleni urządzonej teren ogrodów działkowych teren infrastruktury technicznej
profil dodatkowy	teren lasu teren wód teren zieleni naturalnej
maksymalna nadziemna intensywnosc zabudowy	0.3

maksymalny udzial powierzchni zabudowy	30%
maksymalna wysokosc zabudowy	10.6 m
minimalny udzial powierzchni biologicznie czynnej	50%
geometria	
plan	https://www.gov.pl/zagospodarowanieprzestrzenne/app/AktPlanowaniaPrzestrzennego/PL.ZIPPZP.12030/280905-POG/1POG

strefa planistyczna	PL.ZIPPZP.12030_280905-POG_1POG-97SR_20260625T220000
identifier	https://www.gov.pl/zagospodarowanieprzestrzenne/app/StrefaPlanistyczna/PL.ZIPPZP.12030/280905-POG/1POG-97SR/20260625T220000
przestrzen nazw	PL.ZIPPZP.12030/280905-POG
lokalny id	1POG-97SR
wersja id	20260625T220000
poczatek wersji obiektu	2026-06-25T22:00
nazwa	strefa produkcji rolniczej
oznaczenie	97SR
symbol	SR
obowiazuje od	2026-06-26
obowiazuje do	obecnie
status	w opracowaniu https://inspire.ec.europa.eu/codelist/ProcessStepGeneralValue/elaboration
charakter ustalenia	ogólnie wiążące https://inspire.ec.europa.eu/codelist/RegulationNatureValue/generallyBinding
profil podstawowy	teren produkcji w gospodarstwach rolnych teren wielkotowarowej produkcji rolnej teren akwakultury i obsługi rybactwa teren komunikacji teren ogrodów działkowych teren infrastruktury technicznej
profil dodatkowy	teren lasu teren rolnictwa z zakazem zabudowy teren wód teren zieleni naturalnej teren zieleni urządzonej

maksymalna nadziemna intensywnosc zabudowy	0.3
maksymalny udzial powierzchni zabudowy	10%
maksymalna wysokosc zabudowy	10.6 m
minimalny udzial powierzchni biologicznie czynnej	80%
geometria	
plan	https://www.gov.pl/zagospodarowanieprzestrzenne/app/AktPlanowaniaPrzestrzennego/PL.ZIPPZP.12030/280905-POG/1POG

strefa planistyczna	PL.ZIPPZP.12030_280905-POG_1POG-98SZ_20260625T220000
identifier	https://www.gov.pl/zagospodarowanieprzestrzenne/app/StrefaPlanistyczna/PL.ZIPPZP.12030/280905-POG/1POG-98SZ/20260625T220000
przestrzen nazw	PL.ZIPPZP.12030/280905-POG
lokalny id	1POG-98SZ
wersja id	20260625T220000
poczatek wersji obiektu	2026-06-25T22:00
nazwa	strefa wielofunkcyjna z zabudową zagrodową
oznaczenie	98SZ
symbol	SZ
obowiazuje od	2026-06-26
obowiazuje do	obecnie
status	w opracowaniu https://inspire.ec.europa.eu/codelist/ProcessStepGeneralValue/elaboration
charakter ustalenia	ogólnie wiążące https://inspire.ec.europa.eu/codelist/RegulationNatureValue/generallyBinding
profil podstawowy	teren zabudowy zagrodowej teren produkcji w gospodarstwach rolnych teren akwakultury i obsługi rybactwa teren komunikacji teren zieleni urządzonej teren ogrodów działkowych teren infrastruktury technicznej
profil dodatkowy	teren lasu teren rolnictwa z zakazem zabudowy

	teren usług teren wielkotowarowej produkcji rolnej teren wód teren zieleni naturalnej
maksymalna nadziemna intensywnosc zabudowy	0.5
maksymalny udzial powierzchni zabudowy	50%
maksymalna wysokosc zabudowy	11.0 m
minimalny udzial powierzchni biologicznie czynnej	50%
geometria	
plan	https://www.gov.pl/zagospodarowanieprzestrzenne/app/AktPlanowaniaPrzestrzennego/PL.ZIPPZP.12030/280905-POG/1POG

strefa planistyczna	PL.ZIPPZP.12030_280905-POG_1POG-98SJ_20260625T220000
identifier	https://www.gov.pl/zagospodarowanieprzestrzenne/app/StrefaPlanistyczna/PL.ZIPPZP.12030/280905-POG/1POG-98SJ/20260625T220000
przestrzen nazw	PL.ZIPPZP.12030/280905-POG
lokalny id	1POG-98SJ
wersja id	20260625T220000
poczatek wersji obiektu	2026-06-25T22:00
nazwa	strefa wielofunkcyjna z zabudową mieszkaniową jednorodzinną
oznaczenie	98SJ
symbol	SJ
obowiazuje od	2026-06-26
obowiazuje do	obecnie
status	w opracowaniu https://inspire.ec.europa.eu/codelist/ProcessStepGeneralValue/elaboration
charakter ustalenia	ogólnie wiążące https://inspire.ec.europa.eu/codelist/RegulationNatureValue/generallyBinding
profil podstawowy	teren zabudowy mieszkaniowej jednorodzinnej teren usług teren komunikacji teren zieleni urządzonej

	teren ogrodów działkowych teren infrastruktury technicznej
profil dodatkowy	teren lasu teren wód teren zieleni naturalnej
maksymalna nadziemna intensywnosc zabudowy	0.3
maksymalny udzial powierzchni zabudowy	30%
maksymalna wysokosc zabudowy	10.6 m
minimalny udzial powierzchni biologicznie czynnej	50%
geometria	
plan	https://www.gov.pl/zagospodarowanieprzestrzenne/app/AktPlanowaniaPrzestrzennego/PL.ZIPPZP.12030/280905-POG/1POG

strefa planistyczna	PL.ZIPPZP.12030_280905-POG_1POG-98SR_20260625T220000
identifier	https://www.gov.pl/zagospodarowanieprzestrzenne/app/StrefaPlanistyczna/PL.ZIPPZP.12030/280905-POG/1POG-98SR/20260625T220000
przestrzen nazw	PL.ZIPPZP.12030/280905-POG
lokalny id	1POG-98SR
wersja id	20260625T220000
poczatek wersji obiektu	2026-06-25T22:00
nazwa	strefa produkcji rolniczej
oznaczenie	98SR
symbol	SR
obowiazuje od	2026-06-26
obowiazuje do	obecnie
status	w opracowaniu https://inspire.ec.europa.eu/codelist/ProcessStepGeneralValue/elaboration
charakter ustalenia	ogólnie wiążące https://inspire.ec.europa.eu/codelist/RegulationNatureValue/generallyBinding
profil podstawowy	teren produkcji w gospodarstwach rolnych teren wielkotowarowej produkcji rolnej teren akwakultury i obsługi rybactwa

	teren komunikacji teren ogrodów działkowych teren infrastruktury technicznej
profil dodatkowy	teren lasu teren rolnictwa z zakazem zabudowy teren wód teren zieleni naturalnej teren zieleni urządzonej
maksymalna nadziemna intensywnosc zabudowy	0.3
maksymalny udzial powierzchni zabudowy	20%
maksymalna wysokosc zabudowy	15.0 m
minimalny udzial powierzchni biologicznie czynnej	80%
geometria	
plan	https://www.gov.pl/zagospodarowanieprzestrzenne/app/AktPlanowaniaPrzestrzennego/PL.ZIPPZP.12030/280905-POG/1POG

strefa planistyczna	PL.ZIPPZP.12030_280905-POG_1POG-99SZ_20260625T220000
identifier	https://www.gov.pl/zagospodarowanieprzestrzenne/app/StrefaPlanistyczna/PL.ZIPPZP.12030/280905-POG/1POG-99SZ/20260625T220000
przestrzen nazw	PL.ZIPPZP.12030/280905-POG
lokalny id	1POG-99SZ
wersja id	20260625T220000
poczatek wersji obiektu	2026-06-25T22:00
nazwa	strefa wielofunkcyjna z zabudową zagrodową
oznaczenie	99SZ
symbol	SZ
obowiazuje od	2026-06-26
obowiazuje do	obecnie
status	w opracowaniu https://inspire.ec.europa.eu/codelist/ProcessStepGeneralValue/elaboration
charakter ustalenia	ogólnie wiążące https://inspire.ec.europa.eu/codelist/RegulationNatureValue/generallyBinding

profil podstawowy	teren zabudowy zagrodowej teren produkcji w gospodarstwach rolnych teren akwakultury i obsługi rybactwa teren komunikacji teren zieleni urządzonej teren ogrodów działkowych teren infrastruktury technicznej
profil dodatkowy	teren lasu teren rolnictwa z zakazem zabudowy teren usług teren wielkotowarowej produkcji rolnej teren wód teren zieleni naturalnej
maksymalna nadziemna intensywnosc zabudowy	0.5
maksymalny udzial powierzchni zabudowy	50%
maksymalna wysokosc zabudowy	11.0 m
minimalny udzial powierzchni biologicznie czynnej	50%
geometria	
plan	https://www.gov.pl/zagospodarowanieprzestrzenne/app/AktPlanowaniaPrzestrzennego/PL.ZIPPZP.12030/280905-POG/1POG

strefa planistyczna	PL.ZIPPZP.12030_280905-POG_1POG-99SJ_20260625T220000
identifier	https://www.gov.pl/zagospodarowanieprzestrzenne/app/StrefaPlanistyczna/PL.ZIPPZP.12030/280905-POG/1POG-99SJ/20260625T220000
przestrzen nazw	PL.ZIPPZP.12030/280905-POG
lokalny id	1POG-99SJ
wersja id	20260625T220000
poczatek wersji obiektu	2026-06-25T22:00
nazwa	strefa wielofunkcyjna z zabudową mieszkaniową jednorodzinną
oznaczenie	99SJ
symbol	SJ
obowiazuje od	2026-06-26
obowiazuje do	obecnie
status	w opracowaniu https://inspire.ec.europa.eu/codelist/ProcessStepGeneralValue

	/elaboration
charakter ustalenia	ogólnie wiążące https://inspire.ec.europa.eu/codelist/RegulationNatureValue/generallyBinding
profil podstawowy	teren zabudowy mieszkaniowej jednorodzinnej teren usług teren komunikacji teren zieleni urządzonej teren ogrodów działkowych teren infrastruktury technicznej
profil dodatkowy	teren lasu teren wód teren zieleni naturalnej
maksymalna nadziemna intensywnosc zabudowy	0.3
maksymalny udzial powierzchni zabudowy	30%
maksymalna wysokosc zabudowy	10.6 m
minimalny udzial powierzchni biologicznie czynnej	50%
geometria	
plan	https://www.gov.pl/zagospodarowanieprzestrzenne/app/AktPlanowaniaPrzestrzennego/PL.ZIPPZP.12030/280905-POG/1POG

strefa planistyczna	PL.ZIPPZP.12030_280905-POG_1POG-99SR_20260625T220000
identifier	https://www.gov.pl/zagospodarowanieprzestrzenne/app/StrefaPlanistyczna/PL.ZIPPZP.12030/280905-POG/1POG-99SR/20260625T220000
przestrzen nazw	PL.ZIPPZP.12030/280905-POG
lokalny id	1POG-99SR
wersja id	20260625T220000
poczatek wersji obiektu	2026-06-25T22:00
nazwa	strefa produkcji rolniczej
oznaczenie	99SR
symbol	SR
obowiazuje od	2026-06-26
obowiazuje do	obecnie
status	w opracowaniu

	https://inspire.ec.europa.eu/codelist/ProcessStepGeneralValue/elaboration
charakter ustalenia	ogólnie wiążące https://inspire.ec.europa.eu/codelist/RegulationNatureValue/generallyBinding
profil podstawowy	teren produkcji w gospodarstwach rolnych teren wielkotowarowej produkcji rolnej teren akwakultury i obsługi rybactwa teren komunikacji teren ogrodów działkowych teren infrastruktury technicznej
profil dodatkowy	teren lasu teren rolnictwa z zakazem zabudowy teren wód teren zieleni naturalnej teren zieleni urządzonej
maksymalna nadziemna intensywnosc zabudowy	0.3
maksymalny udzial powierzchni zabudowy	20%
maksymalna wysokosc zabudowy	15.0 m
minimalny udzial powierzchni biologicznie czynnej	80%
geometria	
plan	https://www.gov.pl/zagospodarowanieprzestrzenne/app/AktPlanowaniaPrzestrzennego/PL.ZIPPZP.12030/280905-POG/1POG

strefa planistyczna	PL.ZIPPZP.12030_280905-POG_1POG-100SZ_20260625T220000
identifier	https://www.gov.pl/zagospodarowanieprzestrzenne/app/StrefaPlanistyczna/PL.ZIPPZP.12030/280905-POG/1POG-100SZ/20260625T220000
przestrzen nazw	PL.ZIPPZP.12030/280905-POG
lokalny id	1POG-100SZ
wersja id	20260625T220000
poczatek wersji obiektu	2026-06-25T22:00
nazwa	strefa wielofunkcyjna z zabudową zagrodową
oznaczenie	100SZ
symbol	SZ
obowiazuje od	2026-06-26

obowiazuje do	obecnie
status	w opracowaniu https://inspire.ec.europa.eu/codelist/ProcessStepGeneralValue/elaboration
charakter ustalenia	ogólnie wiążące https://inspire.ec.europa.eu/codelist/RegulationNatureValue/generallyBinding
profil podstawowy	teren zabudowy zagrodowej teren produkcji w gospodarstwach rolnych teren akwakultury i obsługi rybactwa teren komunikacji teren zieleni urządzonej teren ogrodów działkowych teren infrastruktury technicznej
profil dodatkowy	teren lasu teren rolnictwa z zakazem zabudowy teren usług teren wielkotowarowej produkcji rolnej teren wód teren zieleni naturalnej
maksymalna nadziemna intensywnosc zabudowy	0.5
maksymalny udzial powierzchni zabudowy	50%
maksymalna wysokosc zabudowy	11.0 m
minimalny udzial powierzchni biologicznie czynnej	50%
geometria	
plan	https://www.gov.pl/zagospodarowanieprzestrzenne/app/AktPlanowaniaPrzestrzennego/PL.ZIPPZP.12030/280905-POG/1POG

strefa planistyczna	PL.ZIPPZP.12030_280905-POG_1POG-100SR_20260625T220000
identifier	https://www.gov.pl/zagospodarowanieprzestrzenne/app/StrefaPlanistyczna/PL.ZIPPZP.12030/280905-POG/1POG-100SR/20260625T220000
przestrzen nazw	PL.ZIPPZP.12030/280905-POG
lokalny id	1POG-100SR
wersja id	20260625T220000
poczatek wersji obiektu	2026-06-25T22:00
nazwa	strefa produkcji rolniczej

oznaczenie	100SR
symbol	SR
obowiazuje od	2026-06-26
obowiazuje do	obecnie
status	w opracowaniu https://inspire.ec.europa.eu/codelist/ProcessStepGeneralValue/elaboration
charakter ustalenia	ogólnie wiążące https://inspire.ec.europa.eu/codelist/RegulationNatureValue/generallyBinding
profil podstawowy	teren produkcji w gospodarstwach rolnych teren wielkotowarowej produkcji rolnej teren akwakultury i obsługi rybactwa teren komunikacji teren ogrodów działkowych teren infrastruktury technicznej
profil dodatkowy	teren elektrowni wodnej teren lasu teren rolnictwa z zakazem zabudowy teren wód teren zieleni naturalnej teren zieleni urządzonej
maksymalna nadziemna intensywnosc zabudowy	0.3
maksymalny udzial powierzchni zabudowy	20%
maksymalna wysokosc zabudowy	15.0 m
minimalny udzial powierzchni biologicznie czynnej	80%
geometria	
plan	https://www.gov.pl/zagospodarowanieprzestrzenne/app/AktPlanowaniaPrzestrzennego/PL.ZIPPZP.12030/280905-POG/1POG

strefa planistyczna	PL.ZIPPZP.12030_280905-POG_1POG-100SJ_20260625T220000
identifier	https://www.gov.pl/zagospodarowanieprzestrzenne/app/StrefaPlanistyczna/PL.ZIPPZP.12030/280905-POG/1POG-100SJ/20260625T220000
przestrzen nazw	PL.ZIPPZP.12030/280905-POG
lokalny id	1POG-100SJ
wersja id	20260625T220000

poczatek wersji obiektu	2026-06-25T22:00
nazwa	strefa wielofunkcyjna z zabudową mieszkaniową jednorodzinną
oznaczenie	100SJ
symbol	SJ
obowiazuje od	2026-06-26
obowiazuje do	obecnie
status	w opracowaniu https://inspire.ec.europa.eu/codelist/ProcessStepGeneralValue/elaboration
charakter ustalenia	ogólnie wiążące https://inspire.ec.europa.eu/codelist/RegulationNatureValue/generallyBinding
profil podstawowy	teren zabudowy mieszkaniowej jednorodzinnej teren usług teren komunikacji teren zieleni urządzonej teren ogrodów działkowych teren infrastruktury technicznej
profil dodatkowy	teren lasu teren wód teren zieleni naturalnej
maksymalna nadziemna intensywnosc zabudowy	0.9
maksymalny udzial powierzchni zabudowy	30%
maksymalna wysokosc zabudowy	10.5 m
minimalny udzial powierzchni biologicznie czynnej	40%
geometria	
plan	https://www.gov.pl/zagospodarowanieprzestrzenne/app/AktPlanowaniaPrzestrzennego/PL.ZIPPZP.12030/280905-POG/1POG

strefa planistyczna	PL.ZIPPZP.12030_280905-POG_1POG-101SZ_20260625T220000
identifier	https://www.gov.pl/zagospodarowanieprzestrzenne/app/StrefaPlanistyczna/PL.ZIPPZP.12030/280905-POG/1POG-101SZ/20260625T220000
przestrzen nazw	PL.ZIPPZP.12030/280905-POG
lokalny id	1POG-101SZ
wersja id	20260625T220000

poczatek wersji obiektu	2026-06-25T22:00
nazwa	strefa wielofunkcyjna z zabudową zagrodową
oznaczenie	101SZ
symbol	SZ
obowiazuje od	2026-06-26
obowiazuje do	obecnie
status	w opracowaniu https://inspire.ec.europa.eu/codelist/ProcessStepGeneralValue/elaboration
charakter ustalenia	ogólnie wiążące https://inspire.ec.europa.eu/codelist/RegulationNatureValue/generallyBinding
profil podstawowy	teren zabudowy zagrodowej teren produkcji w gospodarstwach rolnych teren akwakultury i obsługi rybactwa teren komunikacji teren zieleni urządzonej teren ogrodów działkowych teren infrastruktury technicznej
profil dodatkowy	teren lasu teren rolnictwa z zakazem zabudowy teren usług teren wielkotowarowej produkcji rolnej teren wód teren zieleni naturalnej
maksymalna nadziemna intensywnosc zabudowy	0.5
maksymalny udzial powierzchni zabudowy	50%
maksymalna wysokosc zabudowy	11.0 m
minimalny udzial powierzchni biologicznie czynnej	50%
geometria	
plan	https://www.gov.pl/zagospodarowanieprzestrzenne/app/AktPlanowaniaPrzestrzennego/PL.ZIPPZP.12030/280905-POG/1POG

strefa planistyczna	PL.ZIPPZP.12030_280905-POG_1POG-101SJ_20260625T220000
identifier	https://www.gov.pl/zagospodarowanieprzestrzenne/app/StrefaPlanistyczna/PL.ZIPPZP.12030/280905-POG/1POG-101SJ/20260625T220000

przestrzen nazw	PL.ZIPPZP.12030/280905-POG
lokalny id	1POG-101SJ
wersja id	20260625T220000
poczatek wersji obiektu	2026-06-25T22:00
nazwa	strefa wielofunkcyjna z zabudową mieszkaniową jednorodzinną
oznaczenie	101SJ
symbol	SJ
obowiazuje od	2026-06-26
obowiazuje do	obecnie
status	w opracowaniu https://inspire.ec.europa.eu/codelist/ProcessStepGeneralValue/elaboration
charakter ustalenia	ogólnie wiążące https://inspire.ec.europa.eu/codelist/RegulationNatureValue/generallyBinding
profil podstawowy	teren zabudowy mieszkaniowej jednorodzinnej teren usług teren komunikacji teren zieleni urządzonej teren ogrodów działkowych teren infrastruktury technicznej
profil dodatkowy	teren lasu teren wód teren zieleni naturalnej
maksymalna nadziemna intensywnosc zabudowy	0.3
maksymalny udzial powierzchni zabudowy	30%
maksymalna wysokosc zabudowy	10.6 m
minimalny udzial powierzchni biologicznie czynnej	50%
geometria	
plan	https://www.gov.pl/zagospodarowanieprzestrzenne/app/AktPlanowaniaPrzestrzennego/PL.ZIPPZP.12030/280905-POG/1POG

strefa planistyczna	PL.ZIPPZP.12030_280905-POG_1POG-101SR_20260625T220000
identifier	https://www.gov.pl/zagospodarowanieprzestrzenne/app/StrefaPlanistyczna/PL.ZIPPZP.12030/280905-POG/1POG-101SR/20260625T220000

przestrzen nazw	PL.ZIPPZP.12030/280905-POG
lokalny id	1POG-101SR
wersja id	20260625T220000
poczatek wersji obiektu	2026-06-25T22:00
nazwa	strefa produkcji rolniczej
oznaczenie	101SR
symbol	SR
obowiazuje od	2026-06-26
obowiazuje do	obecnie
status	w opracowaniu https://inspire.ec.europa.eu/codelist/ProcessStepGeneralValue/elaboration
charakter ustalenia	ogólnie wiążące https://inspire.ec.europa.eu/codelist/RegulationNatureValue/generallyBinding
profil podstawowy	teren produkcji w gospodarstwach rolnych teren wielkotowarowej produkcji rolnej teren akwakultury i obsługi rybactwa teren komunikacji teren ogrodów działkowych teren infrastruktury technicznej
profil dodatkowy	teren lasu teren rolnictwa z zakazem zabudowy teren wód teren zieleni naturalnej teren zieleni urządzonej
maksymalna nadziemna intensywnosc zabudowy	0.1
maksymalny udzial powierzchni zabudowy	10%
maksymalna wysokosc zabudowy	12.0 m
minimalny udzial powierzchni biologicznie czynnej	80%
geometria	
plan	https://www.gov.pl/zagospodarowanieprzestrzenne/app/AktPlanowaniaPrzestrzennego/PL.ZIPPZP.12030/280905-POG/1POG

strefa planistyczna	PL.ZIPPZP.12030_280905-POG_1POG-102SJ_20260625T220000

identifier	https://www.gov.pl/zagospodarowanieprzestrzenne/app/StrefaPlanistyczna/PL.ZIPPZP.12030/280905-POG/1POG-102SJ/20260625T220000
przestrzen nazw	PL.ZIPPZP.12030/280905-POG
lokalny id	1POG-102SJ
wersja id	20260625T220000
poczatek wersji obiektu	2026-06-25T22:00
nazwa	strefa wielofunkcyjna z zabudową mieszkaniową jednorodzinną
oznaczenie	102SJ
symbol	SJ
obowiazuje od	2026-06-26
obowiazuje do	obecnie
status	w opracowaniu https://inspire.ec.europa.eu/codelist/ProcessStepGeneralValue/elaboration
charakter ustalenia	ogólnie wiążące https://inspire.ec.europa.eu/codelist/RegulationNatureValue/generallyBinding
profil podstawowy	teren zabudowy mieszkaniowej jednorodzinnej teren usług teren komunikacji teren zieleni urządzonej teren ogrodów działkowych teren infrastruktury technicznej
profil dodatkowy	teren lasu teren wód teren zieleni naturalnej
maksymalna nadziemna intensywnosc zabudowy	0.9
maksymalny udzial powierzchni zabudowy	30%
maksymalna wysokosc zabudowy	10.5 m
minimalny udzial powierzchni biologicznie czynnej	40%
geometria	
plan	https://www.gov.pl/zagospodarowanieprzestrzenne/app/AktPlanowaniaPrzestrzennego/PL.ZIPPZP.12030/280905-POG/1POG

strefa planistyczna	PL.ZIPPZP.12030_280905-POG_1POG-102SZ_20260625T220000

identifier	https://www.gov.pl/zagospodarowanieprzestrzenne/app/StrefaPlanistyczna/PL.ZIPPZP.12030/280905-POG/1POG-102SZ/20260625T220000
przestrzen nazw	PL.ZIPPZP.12030/280905-POG
lokalny id	1POG-102SZ
wersja id	20260625T220000
poczatek wersji obiektu	2026-06-25T22:00
nazwa	strefa wielofunkcyjna z zabudową zagrodową
oznaczenie	102SZ
symbol	SZ
obowiazuje od	2026-06-26
obowiazuje do	obecnie
status	w opracowaniu https://inspire.ec.europa.eu/codelist/ProcessStepGeneralValue/elaboration
charakter ustalenia	ogólnie wiążące https://inspire.ec.europa.eu/codelist/RegulationNatureValue/generallyBinding
profil podstawowy	teren zabudowy zagrodowej teren produkcji w gospodarstwach rolnych teren akwakultury i obsługi rybactwa teren komunikacji teren zieleni urządzonej teren ogrodów działkowych teren infrastruktury technicznej
profil dodatkowy	teren lasu teren rolnictwa z zakazem zabudowy teren usług teren wielkotowarowej produkcji rolnej teren wód teren zieleni naturalnej
maksymalna nadziemna intensywnosc zabudowy	0.5
maksymalny udzial powierzchni zabudowy	20%
maksymalna wysokosc zabudowy	10.6 m
minimalny udzial powierzchni biologicznie czynnej	50%
geometria	

plan	https://www.gov.pl/zagospodarowanieprzestrzenne/app/AktPlanowaniaPrzestrzennego/PL.ZIPPZP.12030/280905-POG/1POG

strefa planistyczna	PL.ZIPPZP.12030_280905-POG_1POG-102SR_20260625T220000
identifier	https://www.gov.pl/zagospodarowanieprzestrzenne/app/StrefaPlanistyczna/PL.ZIPPZP.12030/280905-POG/1POG-102SR/20260625T220000
przestrzen nazw	PL.ZIPPZP.12030/280905-POG
lokalny id	1POG-102SR
wersja id	20260625T220000
poczatek wersji obiektu	2026-06-25T22:00
nazwa	strefa produkcji rolniczej
oznaczenie	102SR
symbol	SR
obowiazuje od	2026-06-26
obowiazuje do	obecnie
status	w opracowaniu https://inspire.ec.europa.eu/codelist/ProcessStepGeneralValue/elaboration
charakter ustalenia	ogólnie wiążące https://inspire.ec.europa.eu/codelist/RegulationNatureValue/generallyBinding
profil podstawowy	teren produkcji w gospodarstwach rolnych teren wielkotowarowej produkcji rolnej teren akwakultury i obsługi rybactwa teren komunikacji teren ogrodów działkowych teren infrastruktury technicznej
profil dodatkowy	teren lasu teren rolnictwa z zakazem zabudowy teren wód teren zieleni naturalnej teren zieleni urządzonej
maksymalna nadziemna intensywnosc zabudowy	0.1
maksymalny udzial powierzchni zabudowy	10%
maksymalna wysokosc zabudowy	12.0 m
minimalny udzial powierzchni biologicznie czynnej	80%
geometria	

plan	https://www.gov.pl/zagospodarowanieprzestrzenne/app/AktPlanowaniaPrzestrzennego/PL.ZIPPZP.12030/280905-POG/1POG

strefa planistyczna	PL.ZIPPZP.12030_280905-POG_1POG-103SJ_20260625T220000
identifier	https://www.gov.pl/zagospodarowanieprzestrzenne/app/StrefaPlanistyczna/PL.ZIPPZP.12030/280905-POG/1POG-103SJ/20260625T220000
przestrzen nazw	PL.ZIPPZP.12030/280905-POG
lokalny id	1POG-103SJ
wersja id	20260625T220000
poczatek wersji obiektu	2026-06-25T22:00
nazwa	strefa wielofunkcyjna z zabudową mieszkaniową jednorodzinną
oznaczenie	103SJ
symbol	SJ
obowiazuje od	2026-06-26
obowiazuje do	obecnie
status	w opracowaniu https://inspire.ec.europa.eu/codelist/ProcessStepGeneralValue/elaboration
charakter ustalenia	ogólnie wiążące https://inspire.ec.europa.eu/codelist/RegulationNatureValue/generallyBinding
profil podstawowy	teren zabudowy mieszkaniowej jednorodzinnej teren usług teren komunikacji teren zieleni urządzonej teren ogrodów działkowych teren infrastruktury technicznej
profil dodatkowy	teren lasu teren wód teren zieleni naturalnej
maksymalna nadziemna intensywnosc zabudowy	0.5
maksymalny udzial powierzchni zabudowy	30%
maksymalna wysokosc zabudowy	10.5 m
minimalny udzial powierzchni biologicznie czynnej	60%

geometria	
plan	https://www.gov.pl/zagospodarowanieprzestrzenne/app/AktPlanowaniaPrzestrzennego/PL.ZIPPZP.12030/280905-POG/1POG
strefa planistyczna	PL.ZIPPZP.12030_280905-POG_1POG-103SZ_20260625T220000
identifier	https://www.gov.pl/zagospodarowanieprzestrzenne/app/StrefaPlanistyczna/PL.ZIPPZP.12030/280905-POG/1POG-103SZ/20260625T220000
przestrzen nazw	PL.ZIPPZP.12030/280905-POG
lokalny id	1POG-103SZ
wersja id	20260625T220000
poczatek wersji obiektu	2026-06-25T22:00
nazwa	strefa wielofunkcyjna z zabudową zagrodową
oznaczenie	103SZ
symbol	SZ
obowiazuje od	2026-06-26
obowiazuje do	obecnie
status	w opracowaniu https://inspire.ec.europa.eu/codelist/ProcessStepGeneralValue/elaboration
charakter ustalenia	ogólnie wiążące https://inspire.ec.europa.eu/codelist/RegulationNatureValue/generallyBinding
profil podstawowy	teren zabudowy zagrodowej teren produkcji w gospodarstwach rolnych teren akwakultury i obsługi rybactwa teren komunikacji teren zieleni urządzonej teren ogrodów działkowych teren infrastruktury technicznej
profil dodatkowy	teren lasu teren rolnictwa z zakazem zabudowy teren usług teren wielkotowarowej produkcji rolnej teren wód teren zieleni naturalnej
maksymalna nadziemna intensywnosc zabudowy	0.5
maksymalny udzial powierzchni zabudowy	20%

maksymalna wysokosc zabudowy	10.6 m
minimalny udzial powierzchni biologicznie czynnej	50%
geometria	
plan	https://www.gov.pl/zagospodarowanieprzestrzenne/app/AktPlanowaniaPrzestrzennego/PL.ZIPPZP.12030/280905-POG/1POG
strefa planistyczna	PL.ZIPPZP.12030_280905-POG_1POG-103SR_20260625T220000
identifier	https://www.gov.pl/zagospodarowanieprzestrzenne/app/StrefaPlanistyczna/PL.ZIPPZP.12030/280905-POG/1POG-103SR/20260625T220000
przestrzen nazw	PL.ZIPPZP.12030/280905-POG
lokalny id	1POG-103SR
wersja id	20260625T220000
poczatek wersji obiektu	2026-06-25T22:00
nazwa	strefa produkcji rolniczej
oznaczenie	103SR
symbol	SR
obowiazuje od	2026-06-26
obowiazuje do	obecnie
status	w opracowaniu https://inspire.ec.europa.eu/codelist/ProcessStepGeneralValue/elaboration
charakter ustalenia	ogólnie wiążące https://inspire.ec.europa.eu/codelist/RegulationNatureValue/generallyBinding
profil podstawowy	teren produkcji w gospodarstwach rolnych teren wielkotowarowej produkcji rolnej teren akwakultury i obsługi rybactwa teren komunikacji teren ogrodów działkowych teren infrastruktury technicznej
profil dodatkowy	teren lasu teren rolnictwa z zakazem zabudowy teren wód teren zieleni naturalnej teren zieleni urządzonej
maksymalna nadziemna intensywnosc zabudowy	0.1

maksymalny udzial powierzchni zabudowy	10%
maksymalna wysokosc zabudowy	12.0 m
minimalny udzial powierzchni biologicznie czynnej	80%
geometria	
plan	https://www.gov.pl/zagospodarowanieprzestrzenne/app/AktPlanowaniaPrzestrzennego/PL.ZIPPZP.12030/280905-POG/1POG

strefa planistyczna	PL.ZIPPZP.12030_280905-POG_1POG-104SJ_20260625T220000
identifier	https://www.gov.pl/zagospodarowanieprzestrzenne/app/StrefaPlanistyczna/PL.ZIPPZP.12030/280905-POG/1POG-104SJ/20260625T220000
przestrzen nazw	PL.ZIPPZP.12030/280905-POG
lokalny id	1POG-104SJ
wersja id	20260625T220000
poczatek wersji obiektu	2026-06-25T22:00
nazwa	strefa wielofunkcyjna z zabudową mieszkaniową jednorodzinną
oznaczenie	104SJ
symbol	SJ
obowiazuje od	2026-06-26
obowiazuje do	obecnie
status	w opracowaniu https://inspire.ec.europa.eu/codelist/ProcessStepGeneralValue/elaboration
charakter ustalenia	ogólnie wiążące https://inspire.ec.europa.eu/codelist/RegulationNatureValue/generallyBinding
profil podstawowy	teren zabudowy mieszkaniowej jednorodzinnej teren usług teren komunikacji teren zieleni urządzonej teren ogrodów działkowych teren infrastruktury technicznej
profil dodatkowy	teren lasu teren wód teren zieleni naturalnej
maksymalna nadziemna intensywnosc zabudowy	0.6

maksymalny udzial powierzchni zabudowy	30%
maksymalna wysokosc zabudowy	10.6 m
minimalny udzial powierzchni biologicznie czynnej	50%
geometria	
plan	https://www.gov.pl/zagospodarowanieprzestrzenne/app/AktPlanowaniaPrzestrzennego/PL.ZIPPZP.12030/280905-POG/1POG

strefa planistyczna	PL.ZIPPZP.12030_280905-POG_1POG-104SZ_20260625T220000
identifier	https://www.gov.pl/zagospodarowanieprzestrzenne/app/StrefaPlanistyczna/PL.ZIPPZP.12030/280905-POG/1POG-104SZ/20260625T220000
przestrzen nazw	PL.ZIPPZP.12030/280905-POG
lokalny id	1POG-104SZ
wersja id	20260625T220000
poczatek wersji obiektu	2026-06-25T22:00
nazwa	strefa wielofunkcyjna z zabudową zagrodową
oznaczenie	104SZ
symbol	SZ
obowiazuje od	2026-06-26
obowiazuje do	obecnie
status	w opracowaniu https://inspire.ec.europa.eu/codelist/ProcessStepGeneralValue/elaboration
charakter ustalenia	ogólnie wiążące https://inspire.ec.europa.eu/codelist/RegulationNatureValue/generallyBinding
profil podstawowy	teren zabudowy zagrodowej teren produkcji w gospodarstwach rolnych teren akwakultury i obsługi rybactwa teren komunikacji teren zieleni urządzonej teren ogrodów działkowych teren infrastruktury technicznej
profil dodatkowy	teren lasu teren rolnictwa z zakazem zabudowy teren usług teren wielkotowarowej produkcji rolnej

	teren wód teren zieleni naturalnej
maksymalna nadziemna intensywnosc zabudowy	0.3
maksymalny udzial powierzchni zabudowy	20%
maksymalna wysokosc zabudowy	10.6 m
minimalny udzial powierzchni biologicznie czynnej	70%
geometria	
plan	https://www.gov.pl/zagospodarowanieprzestrzenne/app/AktPlanowaniaPrzestrzennego/PL.ZIPPZP.12030/280905-POG/1POG

strefa planistyczna	PL.ZIPPZP.12030_280905-POG_1POG-104SR_20260625T220000
identifier	https://www.gov.pl/zagospodarowanieprzestrzenne/app/StrefaPlanistyczna/PL.ZIPPZP.12030/280905-POG/1POG-104SR/20260625T220000
przestrzen nazw	PL.ZIPPZP.12030/280905-POG
lokalny id	1POG-104SR
wersja id	20260625T220000
poczatek wersji obiektu	2026-06-25T22:00
nazwa	strefa produkcji rolniczej
oznaczenie	104SR
symbol	SR
obowiazuje od	2026-06-26
obowiazuje do	obecnie
status	w opracowaniu https://inspire.ec.europa.eu/codelist/ProcessStepGeneralValue/elaboration
charakter ustalenia	ogólnie wiążące https://inspire.ec.europa.eu/codelist/RegulationNatureValue/generallyBinding
profil podstawowy	teren produkcji w gospodarstwach rolnych teren wielkotowarowej produkcji rolnej teren akwakultury i obsługi rybactwa teren komunikacji teren ogrodów działkowych teren infrastruktury technicznej

profil dodatkowy	teren lasu teren rolnictwa z zakazem zabudowy teren wód teren zieleni naturalnej teren zieleni urządzonej
maksymalna nadziemna intensywnosc zabudowy	0.3
maksymalny udzial powierzchni zabudowy	30%
maksymalna wysokosc zabudowy	15.0 m
minimalny udzial powierzchni biologicznie czynnej	70%
geometria	
plan	https://www.gov.pl/zagospodarowanieprzestrzenne/app/AktPlanowaniaPrzestrzennego/PL.ZIPPZP.12030/280905-POG/1POG

strefa planistyczna	PL.ZIPPZP.12030_280905-POG_1POG-105SJ_20260625T220000
identifier	https://www.gov.pl/zagospodarowanieprzestrzenne/app/StrefaPlanistyczna/PL.ZIPPZP.12030/280905-POG/1POG-105SJ/20260625T220000
przestrzen nazw	PL.ZIPPZP.12030/280905-POG
lokalny id	1POG-105SJ
wersja id	20260625T220000
poczatek wersji obiektu	2026-06-25T22:00
nazwa	strefa wielofunkcyjna z zabudową mieszkaniową jednorodzinną
oznaczenie	105SJ
symbol	SJ
obowiazuje od	2026-06-26
obowiazuje do	obecnie
status	w opracowaniu https://inspire.ec.europa.eu/codelist/ProcessStepGeneralValue/elaboration
charakter ustalenia	ogólnie wiążące https://inspire.ec.europa.eu/codelist/RegulationNatureValue/generallyBinding
profil podstawowy	teren zabudowy mieszkaniowej jednorodzinnej teren usług teren komunikacji teren zieleni urządzonej

	teren ogrodów działkowych teren infrastruktury technicznej
profil dodatkowy	teren lasu teren wód teren zieleni naturalnej
maksymalna nadziemna intensywnosc zabudowy	0.7
maksymalny udzial powierzchni zabudowy	50%
maksymalna wysokosc zabudowy	11.0 m
minimalny udzial powierzchni biologicznie czynnej	40%
geometria	
plan	https://www.gov.pl/zagospodarowanieprzestrzenne/app/AktPlanowaniaPrzestrzennego/PL.ZIPPZP.12030/280905-POG/1POG

strefa planistyczna	PL.ZIPPZP.12030_280905-POG_1POG-105SZ_20260625T220000
identifier	https://www.gov.pl/zagospodarowanieprzestrzenne/app/StrefaPlanistyczna/PL.ZIPPZP.12030/280905-POG/1POG-105SZ/20260625T220000
przestrzen nazw	PL.ZIPPZP.12030/280905-POG
lokalny id	1POG-105SZ
wersja id	20260625T220000
poczatek wersji obiektu	2026-06-25T22:00
nazwa	strefa wielofunkcyjna z zabudową zagrodową
oznaczenie	105SZ
symbol	SZ
obowiazuje od	2026-06-26
obowiazuje do	obecnie
status	w opracowaniu https://inspire.ec.europa.eu/codelist/ProcessStepGeneralValue/elaboration
charakter ustalenia	ogólnie wiążące https://inspire.ec.europa.eu/codelist/RegulationNatureValue/generallyBinding
profil podstawowy	teren zabudowy zagrodowej teren produkcji w gospodarstwach rolnych teren akwakultury i obsługi rybactwa

	teren komunikacji teren zieleni urządzonej teren ogrodów działkowych teren infrastruktury technicznej
profil dodatkowy	teren lasu teren rolnictwa z zakazem zabudowy teren usług teren wielkotowarowej produkcji rolnej teren wód teren zieleni naturalnej
maksymalna nadziemna intensywnosc zabudowy	0.3
maksymalny udzial powierzchni zabudowy	20%
maksymalna wysokosc zabudowy	10.6 m
minimalny udzial powierzchni biologicznie czynnej	70%
geometria	
plan	https://www.gov.pl/zagospodarowanieprzestrzenne/app/AktPlanowaniaPrzestrzennego/PL.ZIPPZP.12030/280905-POG/1POG

strefa planistyczna	PL.ZIPPZP.12030_280905-POG_1POG-105SR_20260625T220000
identifier	https://www.gov.pl/zagospodarowanieprzestrzenne/app/StrefaPlanistyczna/PL.ZIPPZP.12030/280905-POG/1POG-105SR/20260625T220000
przestrzen nazw	PL.ZIPPZP.12030/280905-POG
lokalny id	1POG-105SR
wersja id	20260625T220000
poczatek wersji obiektu	2026-06-25T22:00
nazwa	strefa produkcji rolniczej
oznaczenie	105SR
symbol	SR
obowiazuje od	2026-06-26
obowiazuje do	obecnie
status	w opracowaniu https://inspire.ec.europa.eu/codelist/ProcessStepGeneralValue/elaboration
charakter ustalenia	ogólnie wiążące https://inspire.ec.europa.eu/codelist/RegulationNatureValue

	/generallyBinding
profil podstawowy	teren produkcji w gospodarstwach rolnych teren wielkotowarowej produkcji rolnej teren akwakultury i obsługi rybactwa teren komunikacji teren ogrodów działkowych teren infrastruktury technicznej
profil dodatkowy	teren lasu teren rolnictwa z zakazem zabudowy teren wód teren zieleni naturalnej teren zieleni urządzonej
maksymalna nadziemna intensywnosc zabudowy	0.1
maksymalny udzial powierzchni zabudowy	10%
maksymalna wysokosc zabudowy	12.0 m
minimalny udzial powierzchni biologicznie czynnej	80%
geometria	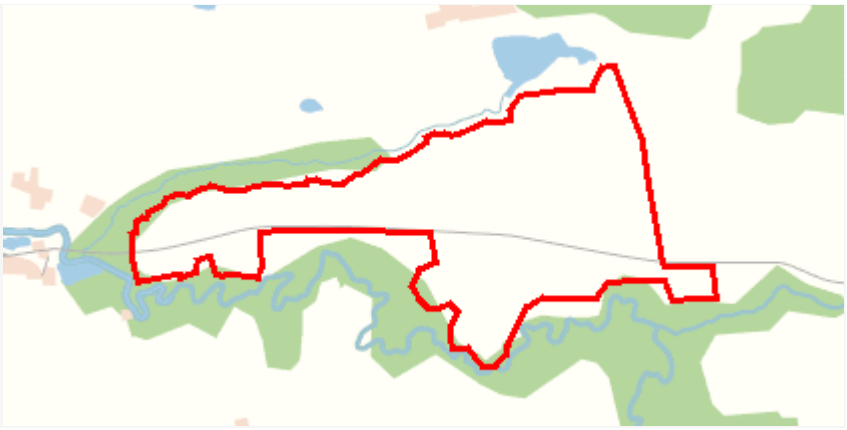
plan	https://www.gov.pl/zagospodarowanieprzestrzenne/app/AktPlanowaniaPrzestrzennego/PL.ZIPPZP.12030/280905-POG/1POG
strefa planistyczna	PL.ZIPPZP.12030_280905-POG_1POG-106SJ_20260625T220000
identifier	https://www.gov.pl/zagospodarowanieprzestrzenne/app/StrefaPlanistyczna/PL.ZIPPZP.12030/280905-POG/1POG-106SJ/20260625T220000
przestrzen nazw	PL.ZIPPZP.12030/280905-POG
lokalny id	1POG-106SJ
wersja id	20260625T220000
poczatek wersji obiektu	2026-06-25T22:00
nazwa	strefa wielofunkcyjna z zabudową mieszkaniową jednorodzinną
oznaczenie	106SJ
symbol	SJ
obowiazuje od	2026-06-26
obowiazuje do	obecnie
status	w opracowaniu https://inspire.ec.europa.eu/codelist/ProcessStepGeneralValue/elaboration

charakter ustalenia	ogólnie wiążące https://inspire.ec.europa.eu/codelist/RegulationNatureValue/generallyBinding
profil podstawowy	teren zabudowy mieszkaniowej jednorodzinnej teren usług teren komunikacji teren zieleni urządzonej teren ogrodów działkowych teren infrastruktury technicznej
profil dodatkowy	teren lasu teren wód teren zieleni naturalnej
maksymalna nadziemna intensywnosc zabudowy	0.6
maksymalny udzial powierzchni zabudowy	35%
maksymalna wysokosc zabudowy	11.0 m
minimalny udzial powierzchni biologicznie czynnej	50%
geometria	
plan	https://www.gov.pl/zagospodarowanieprzestrzenne/app/AktPlanowaniaPrzestrzennego/PL.ZIPPZP.12030/280905-POG/1POG

strefa planistyczna	PL.ZIPPZP.12030_280905-POG_1POG-106SZ_20260625T220000
identifier	https://www.gov.pl/zagospodarowanieprzestrzenne/app/StrefaPlanistyczna/PL.ZIPPZP.12030/280905-POG/1POG-106SZ/20260625T220000
przestrzen nazw	PL.ZIPPZP.12030/280905-POG
lokalny id	1POG-106SZ
wersja id	20260625T220000
poczatek wersji obiektu	2026-06-25T22:00
nazwa	strefa wielofunkcyjna z zabudową zagrodową
oznaczenie	106SZ
symbol	SZ
obowiazuje od	2026-06-26
obowiazuje do	obecnie
status	w opracowaniu https://inspire.ec.europa.eu/codelist/ProcessStepGeneralValue

	/elaboration
charakter ustalenia	ogólnie wiążące https://inspire.ec.europa.eu/codelist/RegulationNatureValue/generallyBinding
profil podstawowy	teren zabudowy zagrodowej teren produkcji w gospodarstwach rolnych teren akwakultury i obsługi rybactwa teren komunikacji teren zieleni urządzonej teren ogrodów działkowych teren infrastruktury technicznej
profil dodatkowy	teren lasu teren rolnictwa z zakazem zabudowy teren usług teren wielkotowarowej produkcji rolnej teren wód teren zieleni naturalnej
maksymalna nadziemna intensywnosc zabudowy	0.3
maksymalny udzial powierzchni zabudowy	20%
maksymalna wysokosc zabudowy	10.6 m
minimalny udzial powierzchni biologicznie czynnej	70%
geometria	
plan	https://www.gov.pl/zagospodarowanieprzestrzenne/app/AktPlanowaniaPrzestrzennego/PL.ZIPPZP.12030/280905-POG/1POG

strefa planistyczna	PL.ZIPPZP.12030_280905-POG_1POG-106SR_20260625T220000
identifier	https://www.gov.pl/zagospodarowanieprzestrzenne/app/StrefaPlanistyczna/PL.ZIPPZP.12030/280905-POG/1POG-106SR/20260625T220000
przestrzen nazw	PL.ZIPPZP.12030/280905-POG
lokalny id	1POG-106SR
wersja id	20260625T220000
poczatek wersji obiektu	2026-06-25T22:00
nazwa	strefa produkcji rolniczej
oznaczenie	106SR
symbol	SR

obowiazuje od	2026-06-26
obowiazuje do	obecnie
status	w opracowaniu https://inspire.ec.europa.eu/codelist/ProcessStepGeneralValue/elaboration
charakter ustalenia	ogólnie wiążące https://inspire.ec.europa.eu/codelist/RegulationNatureValue/generallyBinding
profil podstawowy	teren produkcji w gospodarstwach rolnych teren wielkotowarowej produkcji rolnej teren akwakultury i obsługi rybactwa teren komunikacji teren ogrodów działkowych teren infrastruktury technicznej
profil dodatkowy	teren lasu teren rolnictwa z zakazem zabudowy teren wód teren zieleni naturalnej teren zieleni urządzonej
maksymalna nadziemna intensywnosc zabudowy	0.1
maksymalny udzial powierzchni zabudowy	10%
maksymalna wysokosc zabudowy	12.0 m
minimalny udzial powierzchni biologicznie czynnej	80%
geometria	
plan	https://www.gov.pl/zagospodarowanieprzestrzenne/app/AktPlanowaniaPrzestrzennego/PL.ZIPPZP.12030/280905-POG/1POG

strefa planistyczna	PL.ZIPPZP.12030_280905-POG_1POG-107SJ_20260625T220000
identifier	https://www.gov.pl/zagospodarowanieprzestrzenne/app/StrefaPlanistyczna/PL.ZIPPZP.12030/280905-POG/1POG-107SJ/20260625T220000
przestrzen nazw	PL.ZIPPZP.12030/280905-POG
lokalny id	1POG-107SJ
wersja id	20260625T220000
poczatek wersji obiektu	2026-06-25T22:00
nazwa	strefa wielofunkcyjna z zabudową mieszkaniową jednorodzinną

oznaczenie	107SJ
symbol	SJ
obowiazuje od	2026-06-26
obowiazuje do	obecnie
status	w opracowaniu https://inspire.ec.europa.eu/codelist/ProcessStepGeneralValue/elaboration
charakter ustalenia	ogólnie wiążące https://inspire.ec.europa.eu/codelist/RegulationNatureValue/generallyBinding
profil podstawowy	teren zabudowy mieszkaniowej jednorodzinnej teren usług teren komunikacji teren zieleni urządzonej teren ogrodów działkowych teren infrastruktury technicznej
profil dodatkowy	teren lasu teren wód teren zieleni naturalnej
maksymalna nadziemna intensywnosc zabudowy	0.5
maksymalny udzial powierzchni zabudowy	50%
maksymalna wysokosc zabudowy	11.0 m
minimalny udzial powierzchni biologicznie czynnej	40%
geometria	
plan	https://www.gov.pl/zagospodarowanieprzestrzenne/app/AktPlanowaniaPrzestrzennego/PL.ZIPPZP.12030/280905-POG/1POG

strefa planistyczna	PL.ZIPPZP.12030_280905-POG_1POG-107SZ_20260625T220000
identifier	https://www.gov.pl/zagospodarowanieprzestrzenne/app/StrefaPlanistyczna/PL.ZIPPZP.12030/280905-POG/1POG-107SZ/20260625T220000
przestrzen nazw	PL.ZIPPZP.12030/280905-POG
lokalny id	1POG-107SZ
wersja id	20260625T220000
poczatek wersji obiektu	2026-06-25T22:00
nazwa	strefa wielofunkcyjna z zabudową zagrodową

oznaczenie	107SZ
symbol	SZ
obowiazuje od	2026-06-26
obowiazuje do	obecnie
status	w opracowaniu https://inspire.ec.europa.eu/codelist/ProcessStepGeneralValue/elaboration
charakter ustalenia	ogólnie wiążące https://inspire.ec.europa.eu/codelist/RegulationNatureValue/generallyBinding
profil podstawowy	teren zabudowy zagrodowej teren produkcji w gospodarstwach rolnych teren akwakultury i obsługi rybactwa teren komunikacji teren zieleni urządzonej teren ogrodów działkowych teren infrastruktury technicznej
profil dodatkowy	teren lasu teren rolnictwa z zakazem zabudowy teren usług teren wielkotowarowej produkcji rolnej teren wód teren zieleni naturalnej
maksymalna nadziemna intensywnosc zabudowy	0.3
maksymalny udzial powierzchni zabudowy	20%
maksymalna wysokosc zabudowy	10.6 m
minimalny udzial powierzchni biologicznie czynnej	70%
geometria	
plan	https://www.gov.pl/zagospodarowanieprzestrzenne/app/AktPlanowaniaPrzestrzennego/PL.ZIPPZP.12030/280905-POG/1POG

strefa planistyczna	PL.ZIPPZP.12030_280905-POG_1POG-107SR_20260625T220000
identifier	https://www.gov.pl/zagospodarowanieprzestrzenne/app/StrefaPlanistyczna/PL.ZIPPZP.12030/280905-POG/1POG-107SR/20260625T220000
przestrzen nazw	PL.ZIPPZP.12030/280905-POG
lokalny id	1POG-107SR

wersja id	20260625T220000
poczatek wersji obiektu	2026-06-25T22:00
nazwa	strefa produkcji rolniczej
oznaczenie	107SR
symbol	SR
obowiazuje od	2026-06-26
obowiazuje do	obecnie
status	w opracowaniu https://inspire.ec.europa.eu/codelist/ProcessStepGeneralValue/elaboration
charakter ustalenia	ogólnie wiążące https://inspire.ec.europa.eu/codelist/RegulationNatureValue/generallyBinding
profil podstawowy	teren produkcji w gospodarstwach rolnych teren wielkotowarowej produkcji rolnej teren akwakultury i obsługi rybactwa teren komunikacji teren ogrodów działkowych teren infrastruktury technicznej
profil dodatkowy	teren lasu teren rolnictwa z zakazem zabudowy teren wód teren zieleni naturalnej teren zieleni urządzonej
maksymalna nadziemna intensywnosc zabudowy	0.1
maksymalny udzial powierzchni zabudowy	10%
maksymalna wysokosc zabudowy	12.0 m
minimalny udzial powierzchni biologicznie czynnej	80%
geometria	
plan	https://www.gov.pl/zagospodarowanieprzestrzenne/app/AktPlanowaniaPrzestrzennego/PL.ZIPPZP.12030/280905-POG/1POG

strefa planistyczna	PL.ZIPPZP.12030_280905-POG_1POG-108SJ_20260625T220000
identifier	https://www.gov.pl/zagospodarowanieprzestrzenne/app/StrefaPlanistyczna/PL.ZIPPZP.12030/280905-POG/1POG-108SJ/20260625T220000

przestrzen nazw	PL.ZIPPZP.12030/280905-POG
lokalny id	1POG-108SJ
wersja id	20260625T220000
poczatek wersji obiektu	2026-06-25T22:00
nazwa	strefa wielofunkcyjna z zabudową mieszkaniową jednorodzinną
oznaczenie	108SJ
symbol	SJ
obowiazuje od	2026-06-26
obowiazuje do	obecnie
status	w opracowaniu https://inspire.ec.europa.eu/codelist/ProcessStepGeneralValue/elaboration
charakter ustalenia	ogólnie wiążące https://inspire.ec.europa.eu/codelist/RegulationNatureValue/generallyBinding
profil podstawowy	teren zabudowy mieszkaniowej jednorodzinnej teren usług teren komunikacji teren zieleni urządzonej teren ogrodów działkowych teren infrastruktury technicznej
profil dodatkowy	teren lasu teren zieleni naturalnej
maksymalna nadziemna intensywnosc zabudowy	0.5
maksymalny udzial powierzchni zabudowy	35%
maksymalna wysokosc zabudowy	9.0 m
minimalny udzial powierzchni biologicznie czynnej	50%
geometria	
plan	https://www.gov.pl/zagospodarowanieprzestrzenne/app/AktPlanowaniaPrzestrzennego/PL.ZIPPZP.12030/280905-POG/1POG

strefa planistyczna	PL.ZIPPZP.12030_280905-POG_1POG-108SZ_20260625T220000
identifier	https://www.gov.pl/zagospodarowanieprzestrzenne/app/StrefaPlanistyczna/PL.ZIPPZP.12030/280905-POG/1POG-108SZ/20260625T220000

przestrzen nazw	PL.ZIPPZP.12030/280905-POG
lokalny id	1POG-108SZ
wersja id	20260625T220000
poczatek wersji obiektu	2026-06-25T22:00
nazwa	strefa wielofunkcyjna z zabudową zagrodową
oznaczenie	108SZ
symbol	SZ
obowiazuje od	2026-06-26
obowiazuje do	obecnie
status	w opracowaniu https://inspire.ec.europa.eu/codelist/ProcessStepGeneralValue/elaboration
charakter ustalenia	ogólnie wiążące https://inspire.ec.europa.eu/codelist/RegulationNatureValue/generallyBinding
profil podstawowy	teren zabudowy zagrodowej teren produkcji w gospodarstwach rolnych teren akwakultury i obsługi rybactwa teren komunikacji teren zieleni urządzonej teren ogrodów działkowych teren infrastruktury technicznej
profil dodatkowy	teren lasu teren rolnictwa z zakazem zabudowy teren usług teren wielkotowarowej produkcji rolnej teren wód teren zieleni naturalnej
maksymalna nadziemna intensywnosc zabudowy	0.3
maksymalny udzial powierzchni zabudowy	20%
maksymalna wysokosc zabudowy	10.6 m
minimalny udzial powierzchni biologicznie czynnej	70%
geometria	
plan	https://www.gov.pl/zagospodarowanieprzestrzenne/app/AktPlanowaniaPrzestrzennego/PL.ZIPPZP.12030/280905-POG/1POG

strefa planistyczna	PL.ZIPPZP.12030_280905-POG_1POG-108SR_20260625T220000
identifier	https://www.gov.pl/zagospodarowanieprzestrzenne/app/StrefaPlanistyczna/PL.ZIPPZP.12030/280905-POG/1POG-108SR/20260625T220000
przestrzen nazw	PL.ZIPPZP.12030/280905-POG
lokalny id	1POG-108SR
wersja id	20260625T220000
poczatek wersji obiektu	2026-06-25T22:00
nazwa	strefa produkcji rolniczej
oznaczenie	108SR
symbol	SR
obowiazuje od	2026-06-26
obowiazuje do	obecnie
status	w opracowaniu https://inspire.ec.europa.eu/codelist/ProcessStepGeneralValue/elaboration
charakter ustalenia	ogólnie wiążące https://inspire.ec.europa.eu/codelist/RegulationNatureValue/generallyBinding
profil podstawowy	teren produkcji w gospodarstwach rolnych teren wielkotowarowej produkcji rolnej teren akwakultury i obsługi rybactwa teren komunikacji teren ogrodów działkowych teren infrastruktury technicznej
profil dodatkowy	teren lasu teren rolnictwa z zakazem zabudowy teren wód teren zieleni naturalnej teren zieleni urządzonej
maksymalna nadziemna intensywnosc zabudowy	0.1
maksymalny udzial powierzchni zabudowy	10%
maksymalna wysokosc zabudowy	12.0 m
minimalny udzial powierzchni biologicznie czynnej	80%
geometria	

plan	https://www.gov.pl/zagospodarowanieprzestrzenne/app/AktPlanowaniaPrzestrzennego/PL.ZIPPZP.12030/280905-POG/1POG
strefa planistyczna	PL.ZIPPZP.12030_280905-POG_1POG-109SJ_20260625T220000
identifier	https://www.gov.pl/zagospodarowanieprzestrzenne/app/StrefaPlanistyczna/PL.ZIPPZP.12030/280905-POG/1POG-109SJ/20260625T220000
przestrzen nazw	PL.ZIPPZP.12030/280905-POG
lokalny id	1POG-109SJ
wersja id	20260625T220000
poczatek wersji obiektu	2026-06-25T22:00
nazwa	strefa wielofunkcyjna z zabudową mieszkaniową jednorodzinną
oznaczenie	109SJ
symbol	SJ
obowiazuje od	2026-06-26
obowiazuje do	obecnie
status	w opracowaniu https://inspire.ec.europa.eu/codelist/ProcessStepGeneralValue/elaboration
charakter ustalenia	ogólnie wiążące https://inspire.ec.europa.eu/codelist/RegulationNatureValue/generallyBinding
profil podstawowy	teren zabudowy mieszkaniowej jednorodzinnej teren usług teren komunikacji teren zieleni urządzonej teren ogrodów działkowych teren infrastruktury technicznej
profil dodatkowy	teren lasu teren wód teren zieleni naturalnej
maksymalna nadziemna intensywnosc zabudowy	0.5
maksymalny udzial powierzchni zabudowy	30%
maksymalna wysokosc zabudowy	10.0 m
minimalny udzial powierzchni biologicznie czynnej	40%
geometria	

plan	https://www.gov.pl/zagospodarowanieprzestrzenne/app/AktPlanowaniaPrzestrzennego/PL.ZIPPZP.12030/280905-POG/1POG
strefa planistyczna	PL.ZIPPZP.12030_280905-POG_1POG-109SZ_20260625T220000
identifier	https://www.gov.pl/zagospodarowanieprzestrzenne/app/StrefaPlanistyczna/PL.ZIPPZP.12030/280905-POG/1POG-109SZ/20260625T220000
przestrzen nazw	PL.ZIPPZP.12030/280905-POG
lokalny id	1POG-109SZ
wersja id	20260625T220000
poczatek wersji obiektu	2026-06-25T22:00
nazwa	strefa wielofunkcyjna z zabudową zagrodową
oznaczenie	109SZ
symbol	SZ
obowiazuje od	2026-06-26
obowiazuje do	obecnie
status	w opracowaniu https://inspire.ec.europa.eu/codelist/ProcessStepGeneralValue/elaboration
charakter ustalenia	ogólnie wiążące https://inspire.ec.europa.eu/codelist/RegulationNatureValue/generallyBinding
profil podstawowy	teren zabudowy zagrodowej teren produkcji w gospodarstwach rolnych teren akwakultury i obsługi rybactwa teren komunikacji teren zieleni urządzonej teren ogrodów działkowych teren infrastruktury technicznej
profil dodatkowy	teren lasu teren rolnictwa z zakazem zabudowy teren usług teren wielkotowarowej produkcji rolnej teren wód teren zieleni naturalnej
maksymalna nadziemna intensywnosc zabudowy	0.3
maksymalny udzial powierzchni zabudowy	20%
maksymalna wysokosc zabudowy	10.6 m
minimalny udzial powierzchni biologicznie czynnej	70%
geometria	

plan	https://www.gov.pl/zagospodarowanieprzestrzenne/app/AktPlanowaniaPrzestrzennego/PL.ZIPPZP.12030/280905-POG/1POG

strefa planistyczna	PL.ZIPPZP.12030_280905-POG_1POG-109SR_20260625T220000
identifier	https://www.gov.pl/zagospodarowanieprzestrzenne/app/StrefaPlanistyczna/PL.ZIPPZP.12030/280905-POG/1POG-109SR/20260625T220000
przestrzen nazw	PL.ZIPPZP.12030/280905-POG
lokalny id	1POG-109SR
wersja id	20260625T220000
poczatek wersji obiektu	2026-06-25T22:00
nazwa	strefa produkcji rolniczej
oznaczenie	109SR
symbol	SR
obowiazuje od	2026-06-26
obowiazuje do	obecnie
status	w opracowaniu https://inspire.ec.europa.eu/codelist/ProcessStepGeneralValue/elaboration
charakter ustalenia	ogólnie wiążące https://inspire.ec.europa.eu/codelist/RegulationNatureValue/generallyBinding
profil podstawowy	teren produkcji w gospodarstwach rolnych teren wielkotowarowej produkcji rolnej teren akwakultury i obsługi rybactwa teren komunikacji teren ogrodów działkowych teren infrastruktury technicznej
profil dodatkowy	teren lasu teren rolnictwa z zakazem zabudowy teren wód teren zieleni naturalnej teren zieleni urządzonej
maksymalna nadziemna intensywnosc zabudowy	0.1
maksymalny udzial powierzchni zabudowy	10%
maksymalna wysokosc zabudowy	12.0 m

minimalny udzial powierzchni biologicznie czynnej	80%
geometria	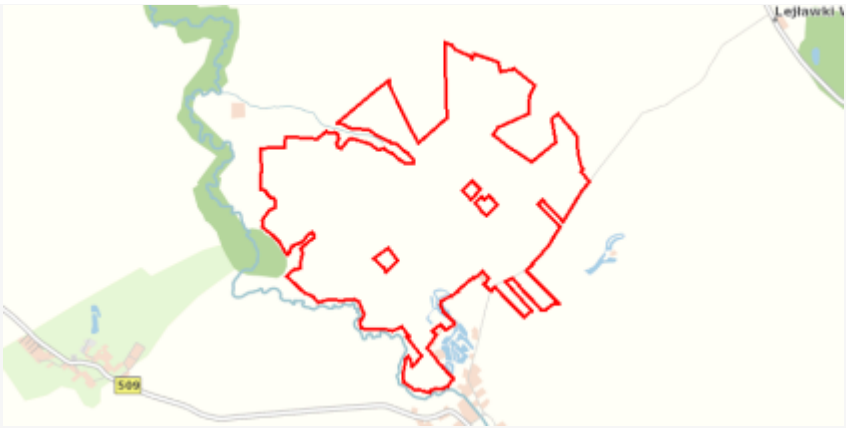
plan	https://www.gov.pl/zagospodarowanieprzestrzenne/app/AktPlanowaniaPrzestrzennego/PL.ZIPPZP.12030/280905-POG/1POG

strefa planistyczna	PL.ZIPPZP.12030_280905-POG_1POG-110SJ_20260625T220000
identifier	https://www.gov.pl/zagospodarowanieprzestrzenne/app/StrefaPlanistyczna/PL.ZIPPZP.12030/280905-POG/1POG-110SJ/20260625T220000
przestrzen nazw	PL.ZIPPZP.12030/280905-POG
lokalny id	1POG-110SJ
wersja id	20260625T220000
poczatek wersji obiektu	2026-06-25T22:00
nazwa	strefa wielofunkcyjna z zabudową mieszkaniową jednorodzinną
oznaczenie	110SJ
symbol	SJ
obowiazuje od	2026-06-26
obowiazuje do	obecnie
status	w opracowaniu https://inspire.ec.europa.eu/codelist/ProcessStepGeneralValue/elaboration
charakter ustalenia	ogólnie wiążące https://inspire.ec.europa.eu/codelist/RegulationNatureValue/generallyBinding
profil podstawowy	teren zabudowy mieszkaniowej jednorodzinnej teren usług teren komunikacji teren zieleni urządzonej teren ogrodów działkowych teren infrastruktury technicznej
profil dodatkowy	teren lasu teren wód teren zieleni naturalnej
maksymalna nadziemna intensywnosc zabudowy	0.5
maksymalny udzial powierzchni zabudowy	30%
maksymalna wysokosc zabudowy	10.0 m

minimalny udzial powierzchni biologicznie czynnej	40%
geometria	
plan	https://www.gov.pl/zagospodarowanieprzestrzenne/app/AktPlanowaniaPrzestrzennego/PL.ZIPPZP.12030/280905-POG/1POG
strefa planistyczna	PL.ZIPPZP.12030_280905-POG_1POG-110SZ_20260625T220000
identifier	https://www.gov.pl/zagospodarowanieprzestrzenne/app/StrefaPlanistyczna/PL.ZIPPZP.12030/280905-POG/1POG-110SZ/20260625T220000
przestrzen nazw	PL.ZIPPZP.12030/280905-POG
lokalny id	1POG-110SZ
wersja id	20260625T220000
poczatek wersji obiektu	2026-06-25T22:00
nazwa	strefa wielofunkcyjna z zabudową zagrodową
oznaczenie	110SZ
symbol	SZ
obowiazuje od	2026-06-26
obowiazuje do	obecnie
status	w opracowaniu https://inspire.ec.europa.eu/codelist/ProcessStepGeneralValue/elaboration
charakter ustalenia	ogólnie wiążące https://inspire.ec.europa.eu/codelist/RegulationNatureValue/generallyBinding
profil podstawowy	teren zabudowy zagrodowej teren produkcji w gospodarstwach rolnych teren akwakultury i obsługi rybactwa teren komunikacji teren zieleni urządzonej teren ogrodów działkowych teren infrastruktury technicznej
profil dodatkowy	teren lasu teren rolnictwa z zakazem zabudowy teren usług teren wielkotowarowej produkcji rolnej teren wód teren zieleni naturalnej
maksymalna nadziemna intensywnosc zabudowy	0.3

maksymalny udzial powierzchni zabudowy	20%
maksymalna wysokosc zabudowy	10.6 m
minimalny udzial powierzchni biologicznie czynnej	70%
geometria	
plan	https://www.gov.pl/zagospodarowanieprzestrzenne/app/AktPlanowaniaPrzestrzennego/PL.ZIPPZP.12030/280905-POG/1POG

strefa planistyczna	PL.ZIPPZP.12030_280905-POG_1POG-110SR_20260625T220000
identifier	https://www.gov.pl/zagospodarowanieprzestrzenne/app/StrefaPlanistyczna/PL.ZIPPZP.12030/280905-POG/1POG-110SR/20260625T220000
przestrzen nazw	PL.ZIPPZP.12030/280905-POG
lokalny id	1POG-110SR
wersja id	20260625T220000
poczatek wersji obiektu	2026-06-25T22:00
nazwa	strefa produkcji rolniczej
oznaczenie	110SR
symbol	SR
obowiazuje od	2026-06-26
obowiazuje do	obecnie
status	w opracowaniu https://inspire.ec.europa.eu/codelist/ProcessStepGeneralValue/elaboration
charakter ustalenia	ogólnie wiążące https://inspire.ec.europa.eu/codelist/RegulationNatureValue/generallyBinding
profil podstawowy	teren produkcji w gospodarstwach rolnych teren wielkotowarowej produkcji rolnej teren akwakultury i obsługi rybactwa teren komunikacji teren ogrodów działkowych teren infrastruktury technicznej
profil dodatkowy	teren elektrowni słonecznej teren lasu teren rolnictwa z zakazem zabudowy teren wód

	teren zieleni naturalnej teren zieleni urządzonej
maksymalna nadziemna intensywnosc zabudowy	0.1
maksymalny udzial powierzchni zabudowy	10%
maksymalna wysokosc zabudowy	12.0 m
minimalny udzial powierzchni biologicznie czynnej	80%
geometria	
plan	https://www.gov.pl/zagospodarowanieprzestrzenne/app/AktPlanowaniaPrzestrzennego/PL.ZIPPZP.12030/280905-POG/1POG

strefa planistyczna	PL.ZIPPZP.12030_280905-POG_1POG-111SR_20260625T220000
identifier	https://www.gov.pl/zagospodarowanieprzestrzenne/app/StrefaPlanistyczna/PL.ZIPPZP.12030/280905-POG/1POG-111SR/20260625T220000
przestrzen nazw	PL.ZIPPZP.12030/280905-POG
lokalny id	1POG-111SR
wersja id	20260625T220000
poczatek wersji obiektu	2026-06-25T22:00
nazwa	strefa produkcji rolniczej
oznaczenie	111SR
symbol	SR
obowiazuje od	2026-06-26
obowiazuje do	obecnie
status	w opracowaniu https://inspire.ec.europa.eu/codelist/ProcessStepGeneralValue/elaboration
charakter ustalenia	ogólnie wiążące https://inspire.ec.europa.eu/codelist/RegulationNatureValue/generallyBinding
profil podstawowy	teren produkcji w gospodarstwach rolnych teren wielkotowarowej produkcji rolnej teren akwakultury i obsługi rybactwa teren komunikacji teren ogrodów działkowych teren infrastruktury technicznej

profil dodatkowy	teren lasu teren rolnictwa z zakazem zabudowy teren wód teren zieleni naturalnej teren zieleni urządzonej
maksymalna nadziemna intensywnosc zabudowy	0.3
maksymalny udzial powierzchni zabudowy	30%
maksymalna wysokosc zabudowy	10.5 m
minimalny udzial powierzchni biologicznie czynnej	60%
geometria	
plan	https://www.gov.pl/zagospodarowanieprzestrzenne/app/AktPlanowaniaPrzestrzennego/PL.ZIPPZP.12030/280905-POG/1POG

strefa planistyczna	PL.ZIPPZP.12030_280905-POG_1POG-111SZ_20260625T220000
identifier	https://www.gov.pl/zagospodarowanieprzestrzenne/app/StrefaPlanistyczna/PL.ZIPPZP.12030/280905-POG/1POG-111SZ/20260625T220000
przestrzen nazw	PL.ZIPPZP.12030/280905-POG
lokalny id	1POG-111SZ
wersja id	20260625T220000
poczatek wersji obiektu	2026-06-25T22:00
nazwa	strefa wielofunkcyjna z zabudową zagrodową
oznaczenie	111SZ
symbol	SZ
obowiazuje od	2026-06-26
obowiazuje do	obecnie
status	w opracowaniu https://inspire.ec.europa.eu/codelist/ProcessStepGeneralValue/elaboration
charakter ustalenia	ogólnie wiążące https://inspire.ec.europa.eu/codelist/RegulationNatureValue/generallyBinding
profil podstawowy	teren zabudowy zagrodowej teren produkcji w gospodarstwach rolnych teren akwakultury i obsługi rybactwa teren komunikacji

	teren zieleni urządzonej teren ogrodów działkowych teren infrastruktury technicznej
profil dodatkowy	teren lasu teren rolnictwa z zakazem zabudowy teren usług teren wielkotowarowej produkcji rolnej teren wód teren zieleni naturalnej
maksymalna nadziemna intensywnosc zabudowy	0.3
maksymalny udzial powierzchni zabudowy	20%
maksymalna wysokosc zabudowy	10.6 m
minimalny udzial powierzchni biologicznie czynnej	70%
geometria	
plan	https://www.gov.pl/zagospodarowanieprzestrzenne/app/AktPlanowaniaPrzestrzennego/PL.ZIPPZP.12030/280905-POG/1POG

strefa planistyczna	PL.ZIPPZP.12030_280905-POG_1POG-111SJ_20260625T220000
identifier	https://www.gov.pl/zagospodarowanieprzestrzenne/app/StrefaPlanistyczna/PL.ZIPPZP.12030/280905-POG/1POG-111SJ/20260625T220000
przestrzen nazw	PL.ZIPPZP.12030/280905-POG
lokalny id	1POG-111SJ
wersja id	20260625T220000
poczatek wersji obiektu	2026-06-25T22:00
nazwa	strefa wielofunkcyjna z zabudową mieszkaniową jednorodzinną
oznaczenie	111SJ
symbol	SJ
obowiazuje od	2026-06-26
obowiazuje do	obecnie
status	w opracowaniu https://inspire.ec.europa.eu/codelist/ProcessStepGeneralValue/elaboration
charakter ustalenia	ogólnie wiążące https://inspire.ec.europa.eu/codelist/RegulationNatureValue/generallyBinding

profil podstawowy	teren zabudowy mieszkaniowej jednorodzinnej teren usług teren komunikacji teren zieleni urządzonej teren ogrodów działkowych teren infrastruktury technicznej
profil dodatkowy	teren lasu teren wód teren zieleni naturalnej
maksymalna nadziemna intensywnosc zabudowy	0.5
maksymalny udzial powierzchni zabudowy	30%
maksymalna wysokosc zabudowy	10.0 m
minimalny udzial powierzchni biologicznie czynnej	40%
geometria	
plan	https://www.gov.pl/zagospodarowanieprzestrzenne/app/AktPlanowaniaPrzestrzennego/PL.ZIPPZP.12030/280905-POG/1POG

strefa planistyczna	PL.ZIPPZP.12030_280905-POG_1POG-112SJ_20260625T220000
identifier	https://www.gov.pl/zagospodarowanieprzestrzenne/app/StrefaPlanistyczna/PL.ZIPPZP.12030/280905-POG/1POG-112SJ/20260625T220000
przestrzen nazw	PL.ZIPPZP.12030/280905-POG
lokalny id	1POG-112SJ
wersja id	20260625T220000
poczatek wersji obiektu	2026-06-25T22:00
nazwa	strefa wielofunkcyjna z zabudową mieszkaniową jednorodzinną
oznaczenie	112SJ
symbol	SJ
obowiazuje od	2026-06-26
obowiazuje do	obecnie
status	w opracowaniu https://inspire.ec.europa.eu/codelist/ProcessStepGeneralValue/elaboration
charakter ustalenia	ogólnie wiążące https://inspire.ec.europa.eu/codelist/RegulationNatureValue

	/generallyBinding
profil podstawowy	teren zabudowy mieszkaniowej jednorodzinnej teren usług teren komunikacji teren zieleni urządzonej teren ogrodów działkowych teren infrastruktury technicznej
profil dodatkowy	teren lasu teren wód teren zieleni naturalnej
maksymalna nadziemna intensywnosc zabudowy	0.5
maksymalny udzial powierzchni zabudowy	40%
maksymalna wysokosc zabudowy	10.0 m
minimalny udzial powierzchni biologicznie czynnej	40%
geometria	
plan	https://www.gov.pl/zagospodarowanieprzestrzenne/app/AktPlanowaniaPrzestrzennego/PL.ZIPPZP.12030/280905-POG/1POG

strefa planistyczna	PL.ZIPPZP.12030_280905-POG_1POG-112SZ_20260625T220000
identifier	https://www.gov.pl/zagospodarowanieprzestrzenne/app/StrefaPlanistyczna/PL.ZIPPZP.12030/280905-POG/1POG-112SZ/20260625T220000
przestrzen nazw	PL.ZIPPZP.12030/280905-POG
lokalny id	1POG-112SZ
wersja id	20260625T220000
poczatek wersji obiektu	2026-06-25T22:00
nazwa	strefa wielofunkcyjna z zabudową zagrodową
oznaczenie	112SZ
symbol	SZ
obowiazuje od	2026-06-26
obowiazuje do	obecnie
status	w opracowaniu https://inspire.ec.europa.eu/codelist/ProcessStepGeneralValue/elaboration
charakter ustalenia	ogólnie wiążące

	https://inspire.ec.europa.eu/codelist/RegulationNatureValue/generallyBinding
profil podstawowy	teren zabudowy zagrodowej teren produkcji w gospodarstwach rolnych teren akwakultury i obsługi rybactwa teren komunikacji teren zieleni urządzonej teren ogrodów działkowych teren infrastruktury technicznej
profil dodatkowy	teren lasu teren rolnictwa z zakazem zabudowy teren usług teren wielkotowarowej produkcji rolnej teren wód teren zieleni naturalnej
maksymalna nadziemna intensywnosc zabudowy	0.3
maksymalny udzial powierzchni zabudowy	20%
maksymalna wysokosc zabudowy	10.6 m
minimalny udzial powierzchni biologicznie czynnej	70%
geometria	
plan	https://www.gov.pl/zagospodarowanieprzestrzenne/app/AktPlanowaniaPrzestrzennego/PL.ZIPPZP.12030/280905-POG/1POG

strefa planistyczna	PL.ZIPPZP.12030_280905-POG_1POG-113SJ_20260625T220000
identifier	https://www.gov.pl/zagospodarowanieprzestrzenne/app/StrefaPlanistyczna/PL.ZIPPZP.12030/280905-POG/1POG-113SJ/20260625T220000
przestrzen nazw	PL.ZIPPZP.12030/280905-POG
lokalny id	1POG-113SJ
wersja id	20260625T220000
poczatek wersji obiektu	2026-06-25T22:00
nazwa	strefa wielofunkcyjna z zabudową mieszkaniową jednorodzinną
oznaczenie	113SJ
symbol	SJ
obowiazuje od	2026-06-26
obowiazuje do	obecnie

status	w opracowaniu https://inspire.ec.europa.eu/codelist/ProcessStepGeneralValue/elaboration
charakter ustalenia	ogólnie wiążące https://inspire.ec.europa.eu/codelist/RegulationNatureValue/generallyBinding
profil podstawowy	teren zabudowy mieszkaniowej jednorodzinnej teren usług teren komunikacji teren zieleni urządzonej teren ogrodów działkowych teren infrastruktury technicznej
profil dodatkowy	teren lasu teren wód teren zieleni naturalnej
maksymalna nadziemna intensywnosc zabudowy	0.5
maksymalny udzial powierzchni zabudowy	40%
maksymalna wysokosc zabudowy	10.0 m
minimalny udzial powierzchni biologicznie czynnej	40%
geometria	
plan	https://www.gov.pl/zagospodarowanieprzestrzenne/app/AktPlanowaniaPrzestrzennego/PL.ZIPPZP.12030/280905-POG/1POG

strefa planistyczna	PL.ZIPPZP.12030_280905-POG_1POG-113SZ_20260625T220000
identifier	https://www.gov.pl/zagospodarowanieprzestrzenne/app/StrefaPlanistyczna/PL.ZIPPZP.12030/280905-POG/1POG-113SZ/20260625T220000
przestrzen nazw	PL.ZIPPZP.12030/280905-POG
lokalny id	1POG-113SZ
wersja id	20260625T220000
poczatek wersji obiektu	2026-06-25T22:00
nazwa	strefa wielofunkcyjna z zabudową zagrodową
oznaczenie	113SZ
symbol	SZ
obowiazuje od	2026-06-26
obowiazuje do	obecnie

status	w opracowaniu https://inspire.ec.europa.eu/codelist/ProcessStepGeneralValue/elaboration
charakter ustalenia	ogólnie wiążące https://inspire.ec.europa.eu/codelist/RegulationNatureValue/generallyBinding
profil podstawowy	teren zabudowy zagrodowej teren produkcji w gospodarstwach rolnych teren akwakultury i obsługi rybactwa teren komunikacji teren zieleni urządzonej teren ogrodów działkowych teren infrastruktury technicznej
profil dodatkowy	teren lasu teren rolnictwa z zakazem zabudowy teren usług teren wielkotowarowej produkcji rolnej teren wód teren zieleni naturalnej
maksymalna nadziemna intensywnosc zabudowy	0.3
maksymalny udzial powierzchni zabudowy	20%
maksymalna wysokosc zabudowy	10.6 m
minimalny udzial powierzchni biologicznie czynnej	70%
geometria	
plan	https://www.gov.pl/zagospodarowanieprzestrzenne/app/AktPlanowaniaPrzestrzennego/PL.ZIPPZP.12030/280905-POG/1POG

strefa planistyczna	PL.ZIPPZP.12030_280905-POG_1POG-114SJ_20260625T220000
identifier	https://www.gov.pl/zagospodarowanieprzestrzenne/app/StrefaPlanistyczna/PL.ZIPPZP.12030/280905-POG/1POG-114SJ/20260625T220000
przestrzen nazw	PL.ZIPPZP.12030/280905-POG
lokalny id	1POG-114SJ
wersja id	20260625T220000
poczatek wersji obiektu	2026-06-25T22:00
nazwa	strefa wielofunkcyjna z zabudową mieszkaniową jednorodzinną
oznaczenie	114SJ

symbol	SJ
obowiazuje od	2026-06-26
obowiazuje do	obecnie
status	w opracowaniu https://inspire.ec.europa.eu/codelist/ProcessStepGeneralValue/elaboration
charakter ustalenia	ogólnie wiążące https://inspire.ec.europa.eu/codelist/RegulationNatureValue/generallyBinding
profil podstawowy	teren zabudowy mieszkaniowej jednorodzinnej teren usług teren komunikacji teren zieleni urządzonej teren ogrodów działkowych teren infrastruktury technicznej
profil dodatkowy	teren lasu teren wód teren zieleni naturalnej
maksymalna nadziemna intensywnosc zabudowy	0.5
maksymalny udzial powierzchni zabudowy	40%
maksymalna wysokosc zabudowy	10.0 m
minimalny udzial powierzchni biologicznie czynnej	40%
geometria	
plan	https://www.gov.pl/zagospodarowanieprzestrzenne/app/AktPlanowaniaPrzestrzennego/PL.ZIPPZP.12030/280905-POG/1POG

strefa planistyczna	PL.ZIPPZP.12030_280905-POG_1POG-114SZ_20260625T220000
identifier	https://www.gov.pl/zagospodarowanieprzestrzenne/app/StrefaPlanistyczna/PL.ZIPPZP.12030/280905-POG/1POG-114SZ/20260625T220000
przestrzen nazw	PL.ZIPPZP.12030/280905-POG
lokalny id	1POG-114SZ
wersja id	20260625T220000
poczatek wersji obiektu	2026-06-25T22:00
nazwa	strefa wielofunkcyjna z zabudową zagrodową
oznaczenie	114SZ

symbol	SZ
obowiazuje od	2026-06-26
obowiazuje do	obecnie
status	w opracowaniu https://inspire.ec.europa.eu/codelist/ProcessStepGeneralValue/elaboration
charakter ustalenia	ogólnie wiążące https://inspire.ec.europa.eu/codelist/RegulationNatureValue/generallyBinding
profil podstawowy	teren zabudowy zagrodowej teren produkcji w gospodarstwach rolnych teren akwakultury i obsługi rybactwa teren komunikacji teren zieleni urządzonej teren ogrodów działkowych teren infrastruktury technicznej
profil dodatkowy	teren lasu teren rolnictwa z zakazem zabudowy teren usług teren wielkotowarowej produkcji rolnej teren wód teren zieleni naturalnej
maksymalna nadziemna intensywnosc zabudowy	0.3
maksymalny udzial powierzchni zabudowy	20%
maksymalna wysokosc zabudowy	10.6 m
minimalny udzial powierzchni biologicznie czynnej	70%
geometria	
plan	https://www.gov.pl/zagospodarowanieprzestrzenne/app/AktPlanowaniaPrzestrzennego/PL.ZIPPZP.12030/280905-POG/1POG

strefa planistyczna	PL.ZIPPZP.12030_280905-POG_1POG-115SZ_20260625T220000
identifier	https://www.gov.pl/zagospodarowanieprzestrzenne/app/StrefaPlanistyczna/PL.ZIPPZP.12030/280905-POG/1POG-115SZ/20260625T220000
przestrzen nazw	PL.ZIPPZP.12030/280905-POG
lokalny id	1POG-115SZ
wersja id	20260625T220000

poczatek wersji obiektu	2026-06-25T22:00
nazwa	strefa wielofunkcyjna z zabudową zagrodową
oznaczenie	115SZ
symbol	SZ
obowiazuje od	2026-06-26
obowiazuje do	obecnie
status	w opracowaniu https://inspire.ec.europa.eu/codelist/ProcessStepGeneralValue/elaboration
charakter ustalenia	ogólnie wiążące https://inspire.ec.europa.eu/codelist/RegulationNatureValue/generallyBinding
profil podstawowy	teren zabudowy zagrodowej teren produkcji w gospodarstwach rolnych teren akwakultury i obsługi rybactwa teren komunikacji teren zieleni urządzonej teren ogrodów działkowych teren infrastruktury technicznej
profil dodatkowy	teren lasu teren rolnictwa z zakazem zabudowy teren usług teren wielkotowarowej produkcji rolnej teren wód teren zieleni naturalnej
maksymalna nadziemna intensywnosc zabudowy	0.3
maksymalny udzial powierzchni zabudowy	20%
maksymalna wysokosc zabudowy	10.6 m
minimalny udzial powierzchni biologicznie czynnej	70%
geometria	
plan	https://www.gov.pl/zagospodarowanieprzestrzenne/app/AktPlanowaniaPrzestrzennego/PL.ZIPPZP.12030/280905-POG/1POG

strefa planistyczna	PL.ZIPPZP.12030_280905-POG_1POG-115SJ_20260625T220000
identifier	https://www.gov.pl/zagospodarowanieprzestrzenne/app/StrefaPlanistyczna/PL.ZIPPZP.12030/280905-POG/1POG-115SJ/20260625T220000

przestrzen nazw	PL.ZIPPZP.12030/280905-POG
lokalny id	1POG-115SJ
wersja id	20260625T220000
poczatek wersji obiektu	2026-06-25T22:00
nazwa	strefa wielofunkcyjna z zabudową mieszkaniową jednorodzinną
oznaczenie	115SJ
symbol	SJ
obowiazuje od	2026-06-26
obowiazuje do	obecnie
status	w opracowaniu https://inspire.ec.europa.eu/codelist/ProcessStepGeneralValue/elaboration
charakter ustalenia	ogólnie wiążące https://inspire.ec.europa.eu/codelist/RegulationNatureValue/generallyBinding
profil podstawowy	teren zabudowy mieszkaniowej jednorodzinnej teren usług teren komunikacji teren zieleni urządzonej teren ogrodów działkowych teren infrastruktury technicznej
profil dodatkowy	teren lasu teren wód teren zieleni naturalnej
maksymalna nadziemna intensywnosc zabudowy	0.5
maksymalny udzial powierzchni zabudowy	30%
maksymalna wysokosc zabudowy	10.0 m
minimalny udzial powierzchni biologicznie czynnej	50%
geometria	
plan	https://www.gov.pl/zagospodarowanieprzestrzenne/app/AktPlanowaniaPrzestrzennego/PL.ZIPPZP.12030/280905-POG/1POG

strefa planistyczna	PL.ZIPPZP.12030_280905-POG_1POG-116SJ_20260625T220000
identifier	https://www.gov.pl/zagospodarowanieprzestrzenne/app/StrefaPlanistyczna/PL.ZIPPZP.12030/280905-POG/1POG-116SJ/20260625T220000

przestrzen nazw	PL.ZIPPZP.12030/280905-POG
lokalny id	1POG-116SJ
wersja id	20260625T220000
poczatek wersji obiektu	2026-06-25T22:00
nazwa	strefa wielofunkcyjna z zabudową mieszkaniową jednorodzinną
oznaczenie	116SJ
symbol	SJ
obowiazuje od	2026-06-26
obowiazuje do	obecnie
status	w opracowaniu https://inspire.ec.europa.eu/codelist/ProcessStepGeneralValue/elaboration
charakter ustalenia	ogólnie wiążące https://inspire.ec.europa.eu/codelist/RegulationNatureValue/generallyBinding
profil podstawowy	teren zabudowy mieszkaniowej jednorodzinnej teren usług teren komunikacji teren zieleni urządzonej teren ogrodów działkowych teren infrastruktury technicznej
profil dodatkowy	teren lasu teren wód teren zieleni naturalnej
maksymalna nadziemna intensywnosc zabudowy	0.5
maksymalny udzial powierzchni zabudowy	40%
maksymalna wysokosc zabudowy	10.0 m
minimalny udzial powierzchni biologicznie czynnej	40%
geometria	
plan	https://www.gov.pl/zagospodarowanieprzestrzenne/app/AktPlanowaniaPrzestrzennego/PL.ZIPPZP.12030/280905-POG/1POG

strefa planistyczna	PL.ZIPPZP.12030_280905-POG_1POG-116SZ_20260625T220000
identifier	https://www.gov.pl/zagospodarowanieprzestrzenne/app/StrefaPlanistyczna/PL.ZIPPZP.12030/280905-POG/1POG-116SZ

	/20260625T220000
przestrzen nazw	PL.ZIPPZP.12030/280905-POG
lokalny id	1POG-116SZ
wersja id	20260625T220000
poczatek wersji obiektu	2026-06-25T22:00
nazwa	strefa wielofunkcyjna z zabudową zagrodową
oznaczenie	116SZ
symbol	SZ
obowiazuje od	2026-06-26
obowiazuje do	obecnie
status	w opracowaniu https://inspire.ec.europa.eu/codelist/ProcessStepGeneralValue/elaboration
charakter ustalenia	ogólnie wiążące https://inspire.ec.europa.eu/codelist/RegulationNatureValue/generallyBinding
profil podstawowy	teren zabudowy zagrodowej teren produkcji w gospodarstwach rolnych teren akwakultury i obsługi rybactwa teren komunikacji teren zieleni urządzonej teren ogrodów działkowych teren infrastruktury technicznej
profil dodatkowy	teren lasu teren rolnictwa z zakazem zabudowy teren usług teren wielkotowarowej produkcji rolnej teren wód teren zieleni naturalnej
maksymalna nadziemna intensywnosc zabudowy	0.3
maksymalny udzial powierzchni zabudowy	20%
maksymalna wysokosc zabudowy	10.6 m
minimalny udzial powierzchni biologicznie czynnej	70%
geometria	
plan	https://www.gov.pl/zagospodarowanieprzestrzenne/app/AktPlanowaniaPrzestrzennego/PL.ZIPPZP.12030/280905-POG/1POG

strefa planistyczna	PL.ZIPPZP.12030_280905-POG_1POG-117SJ_20260625T220000
identifier	https://www.gov.pl/zagospodarowanieprzestrzenne/app/StrefaPlanistyczna/PL.ZIPPZP.12030/280905-POG/1POG-117SJ/20260625T220000
przestrzen nazw	PL.ZIPPZP.12030/280905-POG
lokalny id	1POG-117SJ
wersja id	20260625T220000
poczatek wersji obiektu	2026-06-25T22:00
nazwa	strefa wielofunkcyjna z zabudową mieszkaniową jednorodzinną
oznaczenie	117SJ
symbol	SJ
obowiazuje od	2026-06-26
obowiazuje do	obecnie
status	w opracowaniu https://inspire.ec.europa.eu/codelist/ProcessStepGeneralValue/elaboration
charakter ustalenia	ogólnie wiążące https://inspire.ec.europa.eu/codelist/RegulationNatureValue/generallyBinding
profil podstawowy	teren zabudowy mieszkaniowej jednorodzinnej teren usług teren komunikacji teren zieleni urządzonej teren ogrodów działkowych teren infrastruktury technicznej
profil dodatkowy	teren lasu teren wód teren zieleni naturalnej
maksymalna nadziemna intensywnosc zabudowy	0.5
maksymalny udzial powierzchni zabudowy	40%
maksymalna wysokosc zabudowy	10.0 m
minimalny udzial powierzchni biologicznie czynnej	40%
geometria	
plan	https://www.gov.pl/zagospodarowanieprzestrzenne/app

	/AktPlanowaniaPrzestrzennego/PL.ZIPPZP.12030/280905-POG/1POG
strefa planistyczna	PL.ZIPPZP.12030_280905-POG_1POG-117SZ_20260625T220000
identifier	https://www.gov.pl/zagospodarowanieprzestrzenne/app/StrefaPlanistyczna/PL.ZIPPZP.12030/280905-POG/1POG-117SZ/20260625T220000
przestrzen nazw	PL.ZIPPZP.12030/280905-POG
lokalny id	1POG-117SZ
wersja id	20260625T220000
poczatek wersji obiektu	2026-06-25T22:00
nazwa	strefa wielofunkcyjna z zabudową zagrodową
oznaczenie	117SZ
symbol	SZ
obowiazuje od	2026-06-26
obowiazuje do	obecnie
status	w opracowaniu https://inspire.ec.europa.eu/codelist/ProcessStepGeneralValue/elaboration
charakter ustalenia	ogólnie wiążące https://inspire.ec.europa.eu/codelist/RegulationNatureValue/generallyBinding
profil podstawowy	teren zabudowy zagrodowej teren produkcji w gospodarstwach rolnych teren akwakultury i obsługi rybactwa teren komunikacji teren zieleni urządzonej teren ogrodów działkowych teren infrastruktury technicznej
profil dodatkowy	teren lasu teren rolnictwa z zakazem zabudowy teren usług teren wielkotowarowej produkcji rolnej teren wód teren zieleni naturalnej
maksymalna nadziemna intensywnosc zabudowy	0.2
maksymalny udzial powierzchni zabudowy	15%
maksymalna wysokosc zabudowy	15.0 m
minimalny udzial powierzchni biologicznie czynnej	70%
geometria	

plan	https://www.gov.pl/zagospodarowanieprzestrzenne/app/AktPlanowaniaPrzestrzennego/PL.ZIPPZP.12030/280905-POG/1POG

strefa planistyczna	PL.ZIPPZP.12030_280905-POG_1POG-118SJ_20260625T220000
identifier	https://www.gov.pl/zagospodarowanieprzestrzenne/app/StrefaPlanistyczna/PL.ZIPPZP.12030/280905-POG/1POG-118SJ/20260625T220000
przestrzen nazw	PL.ZIPPZP.12030/280905-POG
lokalny id	1POG-118SJ
wersja id	20260625T220000
poczatek wersji obiektu	2026-06-25T22:00
nazwa	strefa wielofunkcyjna z zabudową mieszkaniową jednorodzinną
oznaczenie	118SJ
symbol	SJ
obowiazuje od	2026-06-26
obowiazuje do	obecnie
status	w opracowaniu https://inspire.ec.europa.eu/codelist/ProcessStepGeneralValue/elaboration
charakter ustalenia	ogólnie wiążące https://inspire.ec.europa.eu/codelist/RegulationNatureValue/generallyBinding
profil podstawowy	teren zabudowy mieszkaniowej jednorodzinnej teren usług teren komunikacji teren zieleni urządzonej teren ogrodów działkowych teren infrastruktury technicznej
profil dodatkowy	teren lasu teren wód teren zieleni naturalnej
maksymalna nadziemna intensywnosc zabudowy	0.5
maksymalny udzial powierzchni zabudowy	40%
maksymalna wysokosc zabudowy	10.0 m
minimalny udzial powierzchni biologicznie czynnej	40%

geometria	
plan	https://www.gov.pl/zagospodarowanieprzestrzenne/app/AktPlanowaniaPrzestrzennego/PL.ZIPPZP.12030/280905-POG/1POG
strefa planistyczna	PL.ZIPPZP.12030_280905-POG_1POG-118SZ_20260625T220000
identifier	https://www.gov.pl/zagospodarowanieprzestrzenne/app/StrefaPlanistyczna/PL.ZIPPZP.12030/280905-POG/1POG-118SZ/20260625T220000
przestrzen nazw	PL.ZIPPZP.12030/280905-POG
lokalny id	1POG-118SZ
wersja id	20260625T220000
poczatek wersji obiektu	2026-06-25T22:00
nazwa	strefa wielofunkcyjna z zabudową zagrodową
oznaczenie	118SZ
symbol	SZ
obowiazuje od	2026-06-26
obowiazuje do	obecnie
status	w opracowaniu https://inspire.ec.europa.eu/codelist/ProcessStepGeneralValue/elaboration
charakter ustalenia	ogólnie wiążące https://inspire.ec.europa.eu/codelist/RegulationNatureValue/generallyBinding
profil podstawowy	teren zabudowy zagrodowej teren produkcji w gospodarstwach rolnych teren akwakultury i obsługi rybactwa teren komunikacji teren zieleni urządzonej teren ogrodów działkowych teren infrastruktury technicznej
profil dodatkowy	teren lasu teren rolnictwa z zakazem zabudowy teren usług teren wielkotowarowej produkcji rolnej teren wód teren zieleni naturalnej
maksymalna nadziemna intensywnosc zabudowy	0.5
maksymalny udzial powierzchni zabudowy	20%

maksymalna wysokosc zabudowy	10.6 m
minimalny udzial powierzchni biologicznie czynnej	50%
geometria	
plan	https://www.gov.pl/zagospodarowanieprzestrzenne/app/AktPlanowaniaPrzestrzennego/PL.ZIPPZP.12030/280905-POG/1POG
strefa planistyczna	PL.ZIPPZP.12030_280905-POG_1POG-119SJ_20260625T220000
identifier	https://www.gov.pl/zagospodarowanieprzestrzenne/app/StrefaPlanistyczna/PL.ZIPPZP.12030/280905-POG/1POG-119SJ/20260625T220000
przestrzen nazw	PL.ZIPPZP.12030/280905-POG
lokalny id	1POG-119SJ
wersja id	20260625T220000
poczatek wersji obiektu	2026-06-25T22:00
nazwa	strefa wielofunkcyjna z zabudową mieszkaniową jednorodzinną
oznaczenie	119SJ
symbol	SJ
obowiazuje od	2026-06-26
obowiazuje do	obecnie
status	w opracowaniu https://inspire.ec.europa.eu/codelist/ProcessStepGeneralValue/elaboration
charakter ustalenia	ogólnie wiążące https://inspire.ec.europa.eu/codelist/RegulationNatureValue/generallyBinding
profil podstawowy	teren zabudowy mieszkaniowej jednorodzinnej teren usług teren komunikacji teren zieleni urządzonej teren ogrodów działkowych teren infrastruktury technicznej
profil dodatkowy	teren lasu teren wód teren zieleni naturalnej
maksymalna nadziemna intensywnosc zabudowy	0.5
maksymalny udzial powierzchni	

zabudowy	40%
maksymalna wysokosc zabudowy	10.0 m
minimalny udzial powierzchni biologicznie czynnej	40%
geometria	
plan	https://www.gov.pl/zagospodarowanieprzestrzenne/app/AktPlanowaniaPrzestrzennego/PL.ZIPPZP.12030/280905-POG/1POG

strefa planistyczna	PL.ZIPPZP.12030_280905-POG_1POG-119SZ_20260625T220000
identifier	https://www.gov.pl/zagospodarowanieprzestrzenne/app/StrefaPlanistyczna/PL.ZIPPZP.12030/280905-POG/1POG-119SZ/20260625T220000
przestrzen nazw	PL.ZIPPZP.12030/280905-POG
lokalny id	1POG-119SZ
wersja id	20260625T220000
poczatek wersji obiektu	2026-06-25T22:00
nazwa	strefa wielofunkcyjna z zabudową zagrodową
oznaczenie	119SZ
symbol	SZ
obowiazuje od	2026-06-26
obowiazuje do	obecnie
status	w opracowaniu https://inspire.ec.europa.eu/codelist/ProcessStepGeneralValue/elaboration
charakter ustalenia	ogólnie wiążące https://inspire.ec.europa.eu/codelist/RegulationNatureValue/generallyBinding
profil podstawowy	teren zabudowy zagrodowej teren produkcji w gospodarstwach rolnych teren akwakultury i obsługi rybactwa teren komunikacji teren zieleni urządzonej teren ogrodów działkowych teren infrastruktury technicznej
profil dodatkowy	teren lasu teren rolnictwa z zakazem zabudowy teren usług teren wielkotowarowej produkcji rolnej

	teren wód teren zieleni naturalnej
maksymalna nadziemna intensywnosc zabudowy	0.5
maksymalny udzial powierzchni zabudowy	20%
maksymalna wysokosc zabudowy	10.6 m
minimalny udzial powierzchni biologicznie czynnej	50%
geometria	
plan	https://www.gov.pl/zagospodarowanieprzestrzenne/app/AktPlanowaniaPrzestrzennego/PL.ZIPPZP.12030/280905-POG/1POG
strefa planistyczna	PL.ZIPPZP.12030_280905-POG_1POG-120SJ_20260625T220000
identifier	https://www.gov.pl/zagospodarowanieprzestrzenne/app/StrefaPlanistyczna/PL.ZIPPZP.12030/280905-POG/1POG-120SJ/20260625T220000
przestrzen nazw	PL.ZIPPZP.12030/280905-POG
lokalny id	1POG-120SJ
wersja id	20260625T220000
poczatek wersji obiektu	2026-06-25T22:00
nazwa	strefa wielofunkcyjna z zabudową mieszkaniową jednorodzinną
oznaczenie	120SJ
symbol	SJ
obowiazuje od	2026-06-26
obowiazuje do	obecnie
status	w opracowaniu https://inspire.ec.europa.eu/codelist/ProcessStepGeneralValue/elaboration
charakter ustalenia	ogólnie wiążące https://inspire.ec.europa.eu/codelist/RegulationNatureValue/generallyBinding
profil podstawowy	teren zabudowy mieszkaniowej jednorodzinnej teren usług teren komunikacji teren zieleni urządzonej teren ogrodów działkowych teren infrastruktury technicznej

profil dodatkowy	teren lasu teren wód teren zieleni naturalnej
maksymalna nadziemna intensywnosc zabudowy	0.5
maksymalny udzial powierzchni zabudowy	40%
maksymalna wysokosc zabudowy	10.0 m
minimalny udzial powierzchni biologicznie czynnej	40%
geometria	
plan	https://www.gov.pl/zagospodarowanieprzestrzenne/app/AktPlanowaniaPrzestrzennego/PL.ZIPPZP.12030/280905-POG/1POG

strefa planistyczna	PL.ZIPPZP.12030_280905-POG_1POG-120SZ_20260625T220000
identifier	https://www.gov.pl/zagospodarowanieprzestrzenne/app/StrefaPlanistyczna/PL.ZIPPZP.12030/280905-POG/1POG-120SZ/20260625T220000
przestrzen nazw	PL.ZIPPZP.12030/280905-POG
lokalny id	1POG-120SZ
wersja id	20260625T220000
poczatek wersji obiektu	2026-06-25T22:00
nazwa	strefa wielofunkcyjna z zabudową zagrodową
oznaczenie	120SZ
symbol	SZ
obowiazuje od	2026-06-26
obowiazuje do	obecnie
status	w opracowaniu https://inspire.ec.europa.eu/codelist/ProcessStepGeneralValue/elaboration
charakter ustalenia	ogólnie wiążące https://inspire.ec.europa.eu/codelist/RegulationNatureValue/generallyBinding
profil podstawowy	teren zabudowy zagrodowej teren produkcji w gospodarstwach rolnych teren akwakultury i obsługi rybactwa teren komunikacji teren zieleni urządzonej

	teren ogrodów działkowych teren infrastruktury technicznej
profil dodatkowy	teren lasu teren rolnictwa z zakazem zabudowy teren usług teren wielkotowarowej produkcji rolnej teren wód teren zieleni naturalnej
maksymalna nadziemna intensywnosc zabudowy	0.5
maksymalny udzial powierzchni zabudowy	20%
maksymalna wysokosc zabudowy	10.6 m
minimalny udzial powierzchni biologicznie czynnej	50%
geometria	
plan	https://www.gov.pl/zagospodarowanieprzestrzenne/app/AktPlanowaniaPrzestrzennego/PL.ZIPPZP.12030/280905-POG/1POG

strefa planistyczna	PL.ZIPPZP.12030_280905-POG_1POG-121SJ_20260625T220000
identifier	https://www.gov.pl/zagospodarowanieprzestrzenne/app/StrefaPlanistyczna/PL.ZIPPZP.12030/280905-POG/1POG-121SJ/20260625T220000
przestrzen nazw	PL.ZIPPZP.12030/280905-POG
lokalny id	1POG-121SJ
wersja id	20260625T220000
poczatek wersji obiektu	2026-06-25T22:00
nazwa	strefa wielofunkcyjna z zabudową mieszkaniową jednorodzinną
oznaczenie	121SJ
symbol	SJ
obowiazuje od	2026-06-26
obowiazuje do	obecnie
status	w opracowaniu https://inspire.ec.europa.eu/codelist/ProcessStepGeneralValue/elaboration
charakter ustalenia	ogólnie wiążące https://inspire.ec.europa.eu/codelist/RegulationNatureValue/generallyBinding

profil podstawowy	teren zabudowy mieszkaniowej jednorodzinnej teren usług teren komunikacji teren zieleni urządzonej teren ogrodów działkowych teren infrastruktury technicznej
profil dodatkowy	teren lasu teren wód teren zieleni naturalnej
maksymalna nadziemna intensywnosc zabudowy	0.6
maksymalny udzial powierzchni zabudowy	30%
maksymalna wysokosc zabudowy	10.6 m
minimalny udzial powierzchni biologicznie czynnej	50%
geometria	
plan	https://www.gov.pl/zagospodarowanieprzestrzenne/app/AktPlanowaniaPrzestrzennego/PL.ZIPPZP.12030/280905-POG/1POG

strefa planistyczna	PL.ZIPPZP.12030_280905-POG_1POG-121SZ_20260625T220000
identifier	https://www.gov.pl/zagospodarowanieprzestrzenne/app/StrefaPlanistyczna/PL.ZIPPZP.12030/280905-POG/1POG-121SZ/20260625T220000
przestrzen nazw	PL.ZIPPZP.12030/280905-POG
lokalny id	1POG-121SZ
wersja id	20260625T220000
poczatek wersji obiektu	2026-06-25T22:00
nazwa	strefa wielofunkcyjna z zabudową zagrodową
oznaczenie	121SZ
symbol	SZ
obowiazuje od	2026-06-26
obowiazuje do	obecnie
status	w opracowaniu https://inspire.ec.europa.eu/codelist/ProcessStepGeneralValue/elaboration
charakter ustalenia	ogólnie wiążące https://inspire.ec.europa.eu/codelist/RegulationNatureValue/generallyBinding

profil podstawowy	teren zabudowy zagrodowej teren produkcji w gospodarstwach rolnych teren akwakultury i obsługi rybactwa teren komunikacji teren zieleni urządzonej teren ogrodów działkowych teren infrastruktury technicznej
profil dodatkowy	teren lasu teren rolnictwa z zakazem zabudowy teren usług teren wielkotowarowej produkcji rolnej teren wód teren zieleni naturalnej
maksymalna nadziemna intensywnosc zabudowy	0.3
maksymalny udzial powierzchni zabudowy	20%
maksymalna wysokosc zabudowy	10.6 m
minimalny udzial powierzchni biologicznie czynnej	70%
geometria	
plan	https://www.gov.pl/zagospodarowanieprzestrzenne/app/AktPlanowaniaPrzestrzennego/PL.ZIPPZP.12030/280905-POG/1POG

strefa planistyczna	PL.ZIPPZP.12030_280905-POG_1POG-122SJ_20260625T220000
identifier	https://www.gov.pl/zagospodarowanieprzestrzenne/app/StrefaPlanistyczna/PL.ZIPPZP.12030/280905-POG/1POG-122SJ/20260625T220000
przestrzen nazw	PL.ZIPPZP.12030/280905-POG
lokalny id	1POG-122SJ
wersja id	20260625T220000
poczatek wersji obiektu	2026-06-25T22:00
nazwa	strefa wielofunkcyjna z zabudową mieszkaniową jednorodzinną
oznaczenie	122SJ
symbol	SJ
obowiazuje od	2026-06-26
obowiazuje do	obecnie
status	w opracowaniu https://inspire.ec.europa.eu/codelist/ProcessStepGeneralValue

	/elaboration
charakter ustalenia	ogólnie wiążące https://inspire.ec.europa.eu/codelist/RegulationNatureValue/generallyBinding
profil podstawowy	teren zabudowy mieszkaniowej jednorodzinnej teren usług teren komunikacji teren zieleni urządzonej teren ogrodów działkowych teren infrastruktury technicznej
profil dodatkowy	teren lasu teren wód teren zieleni naturalnej
maksymalna nadziemna intensywnosc zabudowy	0.5
maksymalny udzial powierzchni zabudowy	40%
maksymalna wysokosc zabudowy	10.0 m
minimalny udzial powierzchni biologicznie czynnej	40%
geometria	
plan	https://www.gov.pl/zagospodarowanieprzestrzenne/app/AktPlanowaniaPrzestrzennego/PL.ZIPPZP.12030/280905-POG/1POG

strefa planistyczna	PL.ZIPPZP.12030_280905-POG_1POG-122SZ_20260625T220000
identifier	https://www.gov.pl/zagospodarowanieprzestrzenne/app/StrefaPlanistyczna/PL.ZIPPZP.12030/280905-POG/1POG-122SZ/20260625T220000
przestrzen nazw	PL.ZIPPZP.12030/280905-POG
lokalny id	1POG-122SZ
wersja id	20260625T220000
poczatek wersji obiektu	2026-06-25T22:00
nazwa	strefa wielofunkcyjna z zabudową zagrodową
oznaczenie	122SZ
symbol	SZ
obowiazuje od	2026-06-26
obowiazuje do	obecnie
status	w opracowaniu

	https://inspire.ec.europa.eu/codelist/ProcessStepGeneralValue/elaboration
charakter ustalenia	ogólnie wiążące https://inspire.ec.europa.eu/codelist/RegulationNatureValue/generallyBinding
profil podstawowy	teren zabudowy zagrodowej teren produkcji w gospodarstwach rolnych teren akwakultury i obsługi rybactwa teren komunikacji teren zieleni urządzonej teren ogrodów działkowych teren infrastruktury technicznej
profil dodatkowy	teren lasu teren rolnictwa z zakazem zabudowy teren usług teren wielkotowarowej produkcji rolnej teren wód teren zieleni naturalnej
maksymalna nadziemna intensywnosc zabudowy	0.3
maksymalny udzial powierzchni zabudowy	20%
maksymalna wysokosc zabudowy	10.6 m
minimalny udzial powierzchni biologicznie czynnej	70%
geometria	
plan	https://www.gov.pl/zagospodarowanieprzestrzenne/app/AktPlanowaniaPrzestrzennego/PL.ZIPPZP.12030/280905-POG/1POG

strefa planistyczna	PL.ZIPPZP.12030_280905-POG_1POG-123SZ_20260625T220000
identifier	https://www.gov.pl/zagospodarowanieprzestrzenne/app/StrefaPlanistyczna/PL.ZIPPZP.12030/280905-POG/1POG-123SZ/20260625T220000
przestrzen nazw	PL.ZIPPZP.12030/280905-POG
lokalny id	1POG-123SZ
wersja id	20260625T220000
poczatek wersji obiektu	2026-06-25T22:00
nazwa	strefa wielofunkcyjna z zabudową zagrodową
oznaczenie	123SZ
symbol	SZ

obowiazuje od	2026-06-26
obowiazuje do	obecnie
status	w opracowaniu https://inspire.ec.europa.eu/codelist/ProcessStepGeneralValue/elaboration
charakter ustalenia	ogólnie wiążące https://inspire.ec.europa.eu/codelist/RegulationNatureValue/generallyBinding
profil podstawowy	teren zabudowy zagrodowej teren produkcji w gospodarstwach rolnych teren akwakultury i obsługi rybactwa teren komunikacji teren zieleni urządzonej teren ogrodów działkowych teren infrastruktury technicznej
profil dodatkowy	teren lasu teren rolnictwa z zakazem zabudowy teren usług teren wielkotowarowej produkcji rolnej teren wód teren zieleni naturalnej
maksymalna nadziemna intensywnosc zabudowy	0.3
maksymalny udzial powierzchni zabudowy	20%
maksymalna wysokosc zabudowy	10.6 m
minimalny udzial powierzchni biologicznie czynnej	70%
geometria	
plan	https://www.gov.pl/zagospodarowanieprzestrzenne/app/AktPlanowaniaPrzestrzennego/PL.ZIPPZP.12030/280905-POG/1POG

strefa planistyczna	PL.ZIPPZP.12030_280905-POG_1POG-123SJ_20260625T220000
identifier	https://www.gov.pl/zagospodarowanieprzestrzenne/app/StrefaPlanistyczna/PL.ZIPPZP.12030/280905-POG/1POG-123SJ/20260625T220000
przestrzen nazw	PL.ZIPPZP.12030/280905-POG
lokalny id	1POG-123SJ
wersja id	20260625T220000
poczatek wersji obiektu	2026-06-25T22:00

nazwa	strefa wielofunkcyjna z zabudową mieszkaniową jednorodzinną
oznaczenie	123SJ
symbol	SJ
obowiazuje od	2026-06-26
obowiazuje do	obecnie
status	w opracowaniu https://inspire.ec.europa.eu/codelist/ProcessStepGeneralValue/elaboration
charakter ustalenia	ogólnie wiążące https://inspire.ec.europa.eu/codelist/RegulationNatureValue/generallyBinding
profil podstawowy	teren zabudowy mieszkaniowej jednorodzinnej teren usług teren komunikacji teren zieleni urządzonej teren ogrodów działkowych teren infrastruktury technicznej
profil dodatkowy	teren lasu teren wód teren zieleni naturalnej
maksymalna nadziemna intensywnosc zabudowy	0.5
maksymalny udzial powierzchni zabudowy	40%
maksymalna wysokosc zabudowy	10.0 m
minimalny udzial powierzchni biologicznie czynnej	40%
geometria	
plan	https://www.gov.pl/zagospodarowanieprzestrzenne/app/AktPlanowaniaPrzestrzennego/PL.ZIPPZP.12030/280905-POG/1POG

strefa planistyczna	PL.ZIPPZP.12030_280905-POG_1POG-124SJ_20260625T220000
identifier	https://www.gov.pl/zagospodarowanieprzestrzenne/app/StrefaPlanistyczna/PL.ZIPPZP.12030/280905-POG/1POG-124SJ/20260625T220000
przestrzen nazw	PL.ZIPPZP.12030/280905-POG
lokalny id	1POG-124SJ
wersja id	20260625T220000
poczatek wersji obiektu	2026-06-25T22:00

nazwa	strefa wielofunkcyjna z zabudową mieszkaniową jednorodzinną
oznaczenie	124SJ
symbol	SJ
obowiazuje od	2026-06-26
obowiazuje do	obecnie
status	w opracowaniu https://inspire.ec.europa.eu/codelist/ProcessStepGeneralValue/elaboration
charakter ustalenia	ogólnie wiążące https://inspire.ec.europa.eu/codelist/RegulationNatureValue/generallyBinding
profil podstawowy	teren zabudowy mieszkaniowej jednorodzinnej teren usług teren komunikacji teren zieleni urządzonej teren ogrodów działkowych teren infrastruktury technicznej
profil dodatkowy	teren lasu teren wód teren zieleni naturalnej
maksymalna nadziemna intensywnosc zabudowy	0.5
maksymalny udzial powierzchni zabudowy	30%
maksymalna wysokosc zabudowy	10.0 m
minimalny udzial powierzchni biologicznie czynnej	50%
geometria	
plan	https://www.gov.pl/zagospodarowanieprzestrzenne/app/AktPlanowaniaPrzestrzennego/PL.ZIPPZP.12030/280905-POG/1POG

strefa planistyczna	PL.ZIPPZP.12030_280905-POG_1POG-124SZ_20260625T220000
identifier	https://www.gov.pl/zagospodarowanieprzestrzenne/app/StrefaPlanistyczna/PL.ZIPPZP.12030/280905-POG/1POG-124SZ/20260625T220000
przestrzen nazw	PL.ZIPPZP.12030/280905-POG
lokalny id	1POG-124SZ
wersja id	20260625T220000

poczatek wersji obiektu	2026-06-25T22:00
nazwa	strefa wielofunkcyjna z zabudową zagrodową
oznaczenie	124SZ
symbol	SZ
obowiazuje od	2026-06-26
obowiazuje do	obecnie
status	w opracowaniu https://inspire.ec.europa.eu/codelist/ProcessStepGeneralValue/elaboration
charakter ustalenia	ogólnie wiążące https://inspire.ec.europa.eu/codelist/RegulationNatureValue/generallyBinding
profil podstawowy	teren zabudowy zagrodowej teren produkcji w gospodarstwach rolnych teren akwakultury i obsługi rybactwa teren komunikacji teren zieleni urządzonej teren ogrodów działkowych teren infrastruktury technicznej
profil dodatkowy	teren lasu teren rolnictwa z zakazem zabudowy teren usług teren wielkotowarowej produkcji rolnej teren wód teren zieleni naturalnej
maksymalna nadziemna intensywnosc zabudowy	0.3
maksymalny udzial powierzchni zabudowy	20%
maksymalna wysokosc zabudowy	10.6 m
minimalny udzial powierzchni biologicznie czynnej	70%
geometria	
plan	https://www.gov.pl/zagospodarowanieprzestrzenne/app/AktPlanowaniaPrzestrzennego/PL.ZIPPZP.12030/280905-POG/1POG

strefa planistyczna	PL.ZIPPZP.12030_280905-POG_1POG-125SJ_20260625T220000
identifier	https://www.gov.pl/zagospodarowanieprzestrzenne/app/StrefaPlanistyczna/PL.ZIPPZP.12030/280905-POG/1POG-125SJ/20260625T220000

przestrzen nazw	PL.ZIPPZP.12030/280905-POG
lokalny id	1POG-125SJ
wersja id	20260625T220000
poczatek wersji obiektu	2026-06-25T22:00
nazwa	strefa wielofunkcyjna z zabudową mieszkaniową jednorodzinną
oznaczenie	125SJ
symbol	SJ
obowiazuje od	2026-06-26
obowiazuje do	obecnie
status	w opracowaniu https://inspire.ec.europa.eu/codelist/ProcessStepGeneralValue/elaboration
charakter ustalenia	ogólnie wiążące https://inspire.ec.europa.eu/codelist/RegulationNatureValue/generallyBinding
profil podstawowy	teren zabudowy mieszkaniowej jednorodzinnej teren usług teren komunikacji teren zieleni urządzonej teren ogrodów działkowych teren infrastruktury technicznej
profil dodatkowy	teren lasu teren wód teren zabudowy letniskowej lub rekreacji indywidualnej teren zieleni naturalnej
maksymalna nadziemna intensywnosc zabudowy	0.6
maksymalny udzial powierzchni zabudowy	30%
maksymalna wysokosc zabudowy	12.5 m
minimalny udzial powierzchni biologicznie czynnej	50%
geometria	
plan	https://www.gov.pl/zagospodarowanieprzestrzenne/app/AktPlanowaniaPrzestrzennego/PL.ZIPPZP.12030/280905-POG/1POG

strefa planistyczna	PL.ZIPPZP.12030_280905-POG_1POG-125SZ_20260625T220000
identifier	https://www.gov.pl/zagospodarowanieprzestrzenne/app/StrefaPlanistyczna/PL.ZIPPZP.12030/280905-POG/1POG-125SZ

	/20260625T220000
przestrzen nazw	PL.ZIPPZP.12030/280905-POG
lokalny id	1POG-125SZ
wersja id	20260625T220000
poczatek wersji obiektu	2026-06-25T22:00
nazwa	strefa wielofunkcyjna z zabudową zagrodową
oznaczenie	125SZ
symbol	SZ
obowiazuje od	2026-06-26
obowiazuje do	obecnie
status	w opracowaniu https://inspire.ec.europa.eu/codelist/ProcessStepGeneralValue/elaboration
charakter ustalenia	ogólnie wiążące https://inspire.ec.europa.eu/codelist/RegulationNatureValue/generallyBinding
profil podstawowy	teren zabudowy zagrodowej teren produkcji w gospodarstwach rolnych teren akwakultury i obsługi rybactwa teren komunikacji teren zieleni urządzonej teren ogrodów działkowych teren infrastruktury technicznej
profil dodatkowy	teren lasu teren rolnictwa z zakazem zabudowy teren usług teren wielkotowarowej produkcji rolnej teren wód teren zieleni naturalnej
maksymalna nadziemna intensywnosc zabudowy	0.3
maksymalny udzial powierzchni zabudowy	20%
maksymalna wysokosc zabudowy	10.6 m
minimalny udzial powierzchni biologicznie czynnej	70%
geometria	
plan	https://www.gov.pl/zagospodarowanieprzestrzenne/app/AktPlanowaniaPrzestrzennego/PL.ZIPPZP.12030/280905-POG/1POG

strefa planistyczna	PL.ZIPPZP.12030_280905-POG_1POG-126SJ_20260625T220000
identifier	https://www.gov.pl/zagospodarowanieprzestrzenne/app/StrefaPlanistyczna/PL.ZIPPZP.12030/280905-POG/1POG-126SJ/20260625T220000
przestrzen nazw	PL.ZIPPZP.12030/280905-POG
lokalny id	1POG-126SJ
wersja id	20260625T220000
poczatek wersji obiektu	2026-06-25T22:00
nazwa	strefa wielofunkcyjna z zabudową mieszkaniową jednorodzinną
oznaczenie	126SJ
symbol	SJ
obowiazuje od	2026-06-26
obowiazuje do	obecnie
status	w opracowaniu https://inspire.ec.europa.eu/codelist/ProcessStepGeneralValue/elaboration
charakter ustalenia	ogólnie wiążące https://inspire.ec.europa.eu/codelist/RegulationNatureValue/generallyBinding
profil podstawowy	teren zabudowy mieszkaniowej jednorodzinnej teren usług teren komunikacji teren zieleni urządzonej teren ogrodów działkowych teren infrastruktury technicznej
profil dodatkowy	teren lasu teren wód teren zieleni naturalnej
maksymalna nadziemna intensywnosc zabudowy	0.5
maksymalny udzial powierzchni zabudowy	30%
maksymalna wysokosc zabudowy	10.0 m
minimalny udzial powierzchni biologicznie czynnej	30%
geometria	
plan	https://www.gov.pl/zagospodarowanieprzestrzenne/app

	/AktPlanowaniaPrzestrzennego/PL.ZIPPZP.12030/280905-POG/1POG
strefa planistyczna	PL.ZIPPZP.12030_280905-POG_1POG-126SZ_20260625T220000
identifier	https://www.gov.pl/zagospodarowanieprzestrzenne/app/StrefaPlanistyczna/PL.ZIPPZP.12030/280905-POG/1POG-126SZ/20260625T220000
przestrzen nazw	PL.ZIPPZP.12030/280905-POG
lokalny id	1POG-126SZ
wersja id	20260625T220000
poczatek wersji obiektu	2026-06-25T22:00
nazwa	strefa wielofunkcyjna z zabudową zagrodową
oznaczenie	126SZ
symbol	SZ
obowiazuje od	2026-06-26
obowiazuje do	obecnie
status	w opracowaniu https://inspire.ec.europa.eu/codelist/ProcessStepGeneralValue/elaboration
charakter ustalenia	ogólnie wiążące https://inspire.ec.europa.eu/codelist/RegulationNatureValue/generallyBinding
profil podstawowy	teren zabudowy zagrodowej teren produkcji w gospodarstwach rolnych teren akwakultury i obsługi rybactwa teren komunikacji teren zieleni urządzonej teren ogrodów działkowych teren infrastruktury technicznej
profil dodatkowy	teren lasu teren rolnictwa z zakazem zabudowy teren usług teren wielkotowarowej produkcji rolnej teren wód teren zieleni naturalnej
maksymalna nadziemna intensywnosc zabudowy	0.3
maksymalny udzial powierzchni zabudowy	20%
maksymalna wysokosc zabudowy	10.6 m
minimalny udzial powierzchni biologicznie czynnej	70%
geometria	

plan	https://www.gov.pl/zagospodarowanieprzestrzenne/app/AktPlanowaniaPrzestrzennego/PL.ZIPPZP.12030/280905-POG/1POG

strefa planistyczna	PL.ZIPPZP.12030_280905-POG_1POG-127SJ_20260625T220000
identifier	https://www.gov.pl/zagospodarowanieprzestrzenne/app/StrefaPlanistyczna/PL.ZIPPZP.12030/280905-POG/1POG-127SJ/20260625T220000
przestrzen nazw	PL.ZIPPZP.12030/280905-POG
lokalny id	1POG-127SJ
wersja id	20260625T220000
poczatek wersji obiektu	2026-06-25T22:00
nazwa	strefa wielofunkcyjna z zabudową mieszkaniową jednorodzinną
oznaczenie	127SJ
symbol	SJ
obowiazuje od	2026-06-26
obowiazuje do	obecnie
status	w opracowaniu https://inspire.ec.europa.eu/codelist/ProcessStepGeneralValue/elaboration
charakter ustalenia	ogólnie wiążące https://inspire.ec.europa.eu/codelist/RegulationNatureValue/generallyBinding
profil podstawowy	teren zabudowy mieszkaniowej jednorodzinnej teren usług teren komunikacji teren zieleni urządzonej teren ogrodów działkowych teren infrastruktury technicznej
profil dodatkowy	teren lasu teren wód teren zieleni naturalnej
maksymalna nadziemna intensywnosc zabudowy	0.5
maksymalny udzial powierzchni zabudowy	30%
maksymalna wysokosc zabudowy	10.0 m
minimalny udzial powierzchni biologicznie czynnej	30%

geometria	
plan	https://www.gov.pl/zagospodarowanieprzestrzenne/app/AktPlanowaniaPrzestrzennego/PL.ZIPPZP.12030/280905-POG/1POG
strefa planistyczna	PL.ZIPPZP.12030_280905-POG_1POG-127SZ_20260625T220000
identifier	https://www.gov.pl/zagospodarowanieprzestrzenne/app/StrefaPlanistyczna/PL.ZIPPZP.12030/280905-POG/1POG-127SZ/20260625T220000
przestrzen nazw	PL.ZIPPZP.12030/280905-POG
lokalny id	1POG-127SZ
wersja id	20260625T220000
poczatek wersji obiektu	2026-06-25T22:00
nazwa	strefa wielofunkcyjna z zabudową zagrodową
oznaczenie	127SZ
symbol	SZ
obowiazuje od	2026-06-26
obowiazuje do	obecnie
status	w opracowaniu https://inspire.ec.europa.eu/codelist/ProcessStepGeneralValue/elaboration
charakter ustalenia	ogólnie wiążące https://inspire.ec.europa.eu/codelist/RegulationNatureValue/generallyBinding
profil podstawowy	teren zabudowy zagrodowej teren produkcji w gospodarstwach rolnych teren akwakultury i obsługi rybactwa teren komunikacji teren zieleni urządzonej teren ogrodów działkowych teren infrastruktury technicznej
profil dodatkowy	teren lasu teren rolnictwa z zakazem zabudowy teren usług teren wielkotowarowej produkcji rolnej teren wód teren zieleni naturalnej
maksymalna nadziemna intensywnosc zabudowy	0.3
maksymalny udzial powierzchni zabudowy	20%

maksymalna wysokosc zabudowy	10.6 m
minimalny udzial powierzchni biologicznie czynnej	70%
geometria	
plan	https://www.gov.pl/zagospodarowanieprzestrzenne/app/AktPlanowaniaPrzestrzennego/PL.ZIPPZP.12030/280905-POG/1POG
strefa planistyczna	PL.ZIPPZP.12030_280905-POG_1POG-128SJ_20260625T220000
identifier	https://www.gov.pl/zagospodarowanieprzestrzenne/app/StrefaPlanistyczna/PL.ZIPPZP.12030/280905-POG/1POG-128SJ/20260625T220000
przestrzen nazw	PL.ZIPPZP.12030/280905-POG
lokalny id	1POG-128SJ
wersja id	20260625T220000
poczatek wersji obiektu	2026-06-25T22:00
nazwa	strefa wielofunkcyjna z zabudową mieszkaniową jednorodzinną
oznaczenie	128SJ
symbol	SJ
obowiazuje od	2026-06-26
obowiazuje do	obecnie
status	w opracowaniu https://inspire.ec.europa.eu/codelist/ProcessStepGeneralValue/elaboration
charakter ustalenia	ogólnie wiążące https://inspire.ec.europa.eu/codelist/RegulationNatureValue/generallyBinding
profil podstawowy	teren zabudowy mieszkaniowej jednorodzinnej teren usług teren komunikacji teren zieleni urządzonej teren ogrodów działkowych teren infrastruktury technicznej
profil dodatkowy	teren lasu teren wód teren zieleni naturalnej
maksymalna nadziemna intensywnosc zabudowy	0.5
maksymalny udzial powierzchni	

zabudowy	30%
maksymalna wysokosc zabudowy	10.0 m
minimalny udzial powierzchni biologicznie czynnej	30%
geometria	
plan	https://www.gov.pl/zagospodarowanieprzestrzenne/app/AktPlanowaniaPrzestrzennego/PL.ZIPPZP.12030/280905-POG/1POG

strefa planistyczna	PL.ZIPPZP.12030_280905-POG_1POG-128SZ_20260625T220000
identifier	https://www.gov.pl/zagospodarowanieprzestrzenne/app/StrefaPlanistyczna/PL.ZIPPZP.12030/280905-POG/1POG-128SZ/20260625T220000
przestrzen nazw	PL.ZIPPZP.12030/280905-POG
lokalny id	1POG-128SZ
wersja id	20260625T220000
poczatek wersji obiektu	2026-06-25T22:00
nazwa	strefa wielofunkcyjna z zabudową zagrodową
oznaczenie	128SZ
symbol	SZ
obowiazuje od	2026-06-26
obowiazuje do	obecnie
status	w opracowaniu https://inspire.ec.europa.eu/codelist/ProcessStepGeneralValue/elaboration
charakter ustalenia	ogólnie wiążące https://inspire.ec.europa.eu/codelist/RegulationNatureValue/generallyBinding
profil podstawowy	teren zabudowy zagrodowej teren produkcji w gospodarstwach rolnych teren akwakultury i obsługi rybactwa teren komunikacji teren zieleni urządzonej teren ogrodów działkowych teren infrastruktury technicznej
profil dodatkowy	teren lasu teren rolnictwa z zakazem zabudowy teren usług teren wielkotowarowej produkcji rolnej

	teren wód teren zieleni naturalnej
maksymalna nadziemna intensywnosc zabudowy	0.3
maksymalny udzial powierzchni zabudowy	20%
maksymalna wysokosc zabudowy	10.6 m
minimalny udzial powierzchni biologicznie czynnej	70%
geometria	
plan	https://www.gov.pl/zagospodarowanieprzestrzenne/app/AktPlanowaniaPrzestrzennego/PL.ZIPPZP.12030/280905-POG/1POG

strefa planistyczna	PL.ZIPPZP.12030_280905-POG_1POG-129SJ_20260625T220000
identifier	https://www.gov.pl/zagospodarowanieprzestrzenne/app/StrefaPlanistyczna/PL.ZIPPZP.12030/280905-POG/1POG-129SJ/20260625T220000
przestrzen nazw	PL.ZIPPZP.12030/280905-POG
lokalny id	1POG-129SJ
wersja id	20260625T220000
poczatek wersji obiektu	2026-06-25T22:00
nazwa	strefa wielofunkcyjna z zabudową mieszkaniową jednorodzinną
oznaczenie	129SJ
symbol	SJ
obowiazuje od	2026-06-26
obowiazuje do	obecnie
status	w opracowaniu https://inspire.ec.europa.eu/codelist/ProcessStepGeneralValue/elaboration
charakter ustalenia	ogólnie wiążące https://inspire.ec.europa.eu/codelist/RegulationNatureValue/generallyBinding
profil podstawowy	teren zabudowy mieszkaniowej jednorodzinnej teren usług teren komunikacji teren zieleni urządzonej teren ogrodów działkowych teren infrastruktury technicznej

profil dodatkowy	teren lasu teren wód teren zieleni naturalnej
maksymalna nadziemna intensywnosc zabudowy	0.4
maksymalny udzial powierzchni zabudowy	30%
maksymalna wysokosc zabudowy	10.0 m
minimalny udzial powierzchni biologicznie czynnej	50%
geometria	
plan	https://www.gov.pl/zagospodarowanieprzestrzenne/app/AktPlanowaniaPrzestrzennego/PL.ZIPPZP.12030/280905-POG/1POG

strefa planistyczna	PL.ZIPPZP.12030_280905-POG_1POG-129SZ_20260625T220000
identifier	https://www.gov.pl/zagospodarowanieprzestrzenne/app/StrefaPlanistyczna/PL.ZIPPZP.12030/280905-POG/1POG-129SZ/20260625T220000
przestrzen nazw	PL.ZIPPZP.12030/280905-POG
lokalny id	1POG-129SZ
wersja id	20260625T220000
poczatek wersji obiektu	2026-06-25T22:00
nazwa	strefa wielofunkcyjna z zabudową zagrodową
oznaczenie	129SZ
symbol	SZ
obowiazuje od	2026-06-26
obowiazuje do	obecnie
status	w opracowaniu https://inspire.ec.europa.eu/codelist/ProcessStepGeneralValue/elaboration
charakter ustalenia	ogólnie wiążące https://inspire.ec.europa.eu/codelist/RegulationNatureValue/generallyBinding
profil podstawowy	teren zabudowy zagrodowej teren produkcji w gospodarstwach rolnych teren akwakultury i obsługi rybactwa teren komunikacji teren zieleni urządzonej

	teren ogrodów działkowych teren infrastruktury technicznej
profil dodatkowy	teren lasu teren rolnictwa z zakazem zabudowy teren usług teren wielkotowarowej produkcji rolnej teren wód teren zieleni naturalnej
maksymalna nadziemna intensywnosc zabudowy	0.2
maksymalny udzial powierzchni zabudowy	15%
maksymalna wysokosc zabudowy	15.0 m
minimalny udzial powierzchni biologicznie czynnej	70%
geometria	
plan	https://www.gov.pl/zagospodarowanieprzestrzenne/app/AktPlanowaniaPrzestrzennego/PL.ZIPPZP.12030/280905-POG/1POG

strefa planistyczna	PL.ZIPPZP.12030_280905-POG_1POG-130SJ_20260625T220000
identifier	https://www.gov.pl/zagospodarowanieprzestrzenne/app/StrefaPlanistyczna/PL.ZIPPZP.12030/280905-POG/1POG-130SJ/20260625T220000
przestrzen nazw	PL.ZIPPZP.12030/280905-POG
lokalny id	1POG-130SJ
wersja id	20260625T220000
poczatek wersji obiektu	2026-06-25T22:00
nazwa	strefa wielofunkcyjna z zabudową mieszkaniową jednorodzinną
oznaczenie	130SJ
symbol	SJ
obowiazuje od	2026-06-26
obowiazuje do	obecnie
status	w opracowaniu https://inspire.ec.europa.eu/codelist/ProcessStepGeneralValue/elaboration
charakter ustalenia	ogólnie wiążące https://inspire.ec.europa.eu/codelist/RegulationNatureValue/generallyBinding

profil podstawowy	teren zabudowy mieszkaniowej jednorodzinnej teren usług teren komunikacji teren zieleni urządzonej teren ogrodów działkowych teren infrastruktury technicznej
profil dodatkowy	teren lasu teren wód teren zieleni naturalnej
maksymalna nadziemna intensywnosc zabudowy	0.6
maksymalny udzial powierzchni zabudowy	30%
maksymalna wysokosc zabudowy	10.6 m
minimalny udzial powierzchni biologicznie czynnej	50%
geometria	
plan	https://www.gov.pl/zagospodarowanieprzestrzenne/app/AktPlanowaniaPrzestrzennego/PL.ZIPPZP.12030/280905-POG/1POG

strefa planistyczna	PL.ZIPPZP.12030_280905-POG_1POG-130SZ_20260625T220000
identifier	https://www.gov.pl/zagospodarowanieprzestrzenne/app/StrefaPlanistyczna/PL.ZIPPZP.12030/280905-POG/1POG-130SZ/20260625T220000
przestrzen nazw	PL.ZIPPZP.12030/280905-POG
lokalny id	1POG-130SZ
wersja id	20260625T220000
poczatek wersji obiektu	2026-06-25T22:00
nazwa	strefa wielofunkcyjna z zabudową zagrodową
oznaczenie	130SZ
symbol	SZ
obowiazuje od	2026-06-26
obowiazuje do	obecnie
status	w opracowaniu https://inspire.ec.europa.eu/codelist/ProcessStepGeneralValue/elaboration
charakter ustalenia	ogólnie wiążące https://inspire.ec.europa.eu/codelist/RegulationNatureValue/generallyBinding

profil podstawowy	teren zabudowy zagrodowej teren produkcji w gospodarstwach rolnych teren akwakultury i obsługi rybactwa teren komunikacji teren zieleni urządzonej teren ogrodów działkowych teren infrastruktury technicznej
profil dodatkowy	teren lasu teren rolnictwa z zakazem zabudowy teren usług teren wielkotowarowej produkcji rolnej teren wód teren zieleni naturalnej
maksymalna nadziemna intensywnosc zabudowy	0.3
maksymalny udzial powierzchni zabudowy	20%
maksymalna wysokosc zabudowy	10.6 m
minimalny udzial powierzchni biologicznie czynnej	70%
geometria	
plan	https://www.gov.pl/zagospodarowanieprzestrzenne/app/AktPlanowaniaPrzestrzennego/PL.ZIPPZP.12030/280905-POG/1POG

strefa planistyczna	PL.ZIPPZP.12030_280905-POG_1POG-131SJ_20260625T220000
identifier	https://www.gov.pl/zagospodarowanieprzestrzenne/app/StrefaPlanistyczna/PL.ZIPPZP.12030/280905-POG/1POG-131SJ/20260625T220000
przestrzen nazw	PL.ZIPPZP.12030/280905-POG
lokalny id	1POG-131SJ
wersja id	20260625T220000
poczatek wersji obiektu	2026-06-25T22:00
nazwa	strefa wielofunkcyjna z zabudową mieszkaniową jednorodzinną
oznaczenie	131SJ
symbol	SJ
obowiazuje od	2026-06-26
obowiazuje do	obecnie
status	w opracowaniu https://inspire.ec.europa.eu/codelist/ProcessStepGeneralValue

	/elaboration
charakter ustalenia	ogólnie wiążące https://inspire.ec.europa.eu/codelist/RegulationNatureValue/generallyBinding
profil podstawowy	teren zabudowy mieszkaniowej jednorodzinnej teren usług teren komunikacji teren zieleni urządzonej teren ogrodów działkowych teren infrastruktury technicznej
profil dodatkowy	teren lasu teren wód teren zieleni naturalnej
maksymalna nadziemna intensywnosc zabudowy	2
maksymalny udzial powierzchni zabudowy	40%
maksymalna wysokosc zabudowy	10.6 m
minimalny udzial powierzchni biologicznie czynnej	30%
geometria	
plan	https://www.gov.pl/zagospodarowanieprzestrzenne/app/AktPlanowaniaPrzestrzennego/PL.ZIPPZP.12030/280905-POG/1POG

strefa planistyczna	PL.ZIPPZP.12030_280905-POG_1POG-131SZ_20260625T220000
identifier	https://www.gov.pl/zagospodarowanieprzestrzenne/app/StrefaPlanistyczna/PL.ZIPPZP.12030/280905-POG/1POG-131SZ/20260625T220000
przestrzen nazw	PL.ZIPPZP.12030/280905-POG
lokalny id	1POG-131SZ
wersja id	20260625T220000
poczatek wersji obiektu	2026-06-25T22:00
nazwa	strefa wielofunkcyjna z zabudową zagrodową
oznaczenie	131SZ
symbol	SZ
obowiazuje od	2026-06-26
obowiazuje do	obecnie
status	w opracowaniu

	https://inspire.ec.europa.eu/codelist/ProcessStepGeneralValue/elaboration
charakter ustalenia	ogólnie wiążące https://inspire.ec.europa.eu/codelist/RegulationNatureValue/generallyBinding
profil podstawowy	teren zabudowy zagrodowej teren produkcji w gospodarstwach rolnych teren akwakultury i obsługi rybactwa teren komunikacji teren zieleni urządzonej teren ogrodów działkowych teren infrastruktury technicznej
profil dodatkowy	teren lasu teren rolnictwa z zakazem zabudowy teren usług teren wielkotowarowej produkcji rolnej teren wód teren zieleni naturalnej
maksymalna nadziemna intensywnosc zabudowy	0.3
maksymalny udzial powierzchni zabudowy	20%
maksymalna wysokosc zabudowy	10.6 m
minimalny udzial powierzchni biologicznie czynnej	70%
geometria	
plan	https://www.gov.pl/zagospodarowanieprzestrzenne/app/AktPlanowaniaPrzestrzennego/PL.ZIPPZP.12030/280905-POG/1POG
strefa planistyczna	PL.ZIPPZP.12030_280905-POG_1POG-132SJ_20260625T220000
identifier	https://www.gov.pl/zagospodarowanieprzestrzenne/app/StrefaPlanistyczna/PL.ZIPPZP.12030/280905-POG/1POG-132SJ/20260625T220000
przestrzen nazw	PL.ZIPPZP.12030/280905-POG
lokalny id	1POG-132SJ
wersja id	20260625T220000
poczatek wersji obiektu	2026-06-25T22:00
nazwa	strefa wielofunkcyjna z zabudową mieszkaniową jednorodzinną
oznaczenie	132SJ
symbol	SJ

obowiazuje od	2026-06-26
obowiazuje do	obecnie
status	w opracowaniu https://inspire.ec.europa.eu/codelist/ProcessStepGeneralValue/elaboration
charakter ustalenia	ogólnie wiążące https://inspire.ec.europa.eu/codelist/RegulationNatureValue/generallyBinding
profil podstawowy	teren zabudowy mieszkaniowej jednorodzinnej teren usług teren komunikacji teren zieleni urządzonej teren ogrodów działkowych teren infrastruktury technicznej
profil dodatkowy	teren lasu teren wód teren zieleni naturalnej
maksymalna nadziemna intensywnosc zabudowy	0.5
maksymalny udzial powierzchni zabudowy	30%
maksymalna wysokosc zabudowy	10.0 m
minimalny udzial powierzchni biologicznie czynnej	50%
geometria	
plan	https://www.gov.pl/zagospodarowanieprzestrzenne/app/AktPlanowaniaPrzestrzennego/PL.ZIPPZP.12030/280905-POG/1POG

strefa planistyczna	PL.ZIPPZP.12030_280905-POG_1POG-132SZ_20260625T220000
identifier	https://www.gov.pl/zagospodarowanieprzestrzenne/app/StrefaPlanistyczna/PL.ZIPPZP.12030/280905-POG/1POG-132SZ/20260625T220000
przestrzen nazw	PL.ZIPPZP.12030/280905-POG
lokalny id	1POG-132SZ
wersja id	20260625T220000
poczatek wersji obiektu	2026-06-25T22:00
nazwa	strefa wielofunkcyjna z zabudową zagrodową
oznaczenie	132SZ
symbol	SZ

obowiazuje od	2026-06-26
obowiazuje do	obecnie
status	w opracowaniu https://inspire.ec.europa.eu/codelist/ProcessStepGeneralValue/elaboration
charakter ustalenia	ogólnie wiążące https://inspire.ec.europa.eu/codelist/RegulationNatureValue/generallyBinding
profil podstawowy	teren zabudowy zagrodowej teren produkcji w gospodarstwach rolnych teren akwakultury i obsługi rybactwa teren komunikacji teren zieleni urządzonej teren ogrodów działkowych teren infrastruktury technicznej
profil dodatkowy	teren lasu teren rolnictwa z zakazem zabudowy teren usług teren wielkotowarowej produkcji rolnej teren wód teren zieleni naturalnej
maksymalna nadziemna intensywnosc zabudowy	0.3
maksymalny udzial powierzchni zabudowy	20%
maksymalna wysokosc zabudowy	10.6 m
minimalny udzial powierzchni biologicznie czynnej	70%
geometria	
plan	https://www.gov.pl/zagospodarowanieprzestrzenne/app/AktPlanowaniaPrzestrzennego/PL.ZIPPZP.12030/280905-POG/1POG

strefa planistyczna	PL.ZIPPZP.12030_280905-POG_1POG-133SJ_20260625T220000
identifier	https://www.gov.pl/zagospodarowanieprzestrzenne/app/StrefaPlanistyczna/PL.ZIPPZP.12030/280905-POG/1POG-133SJ/20260625T220000
przestrzen nazw	PL.ZIPPZP.12030/280905-POG
lokalny id	1POG-133SJ
wersja id	20260625T220000
poczatek wersji obiektu	2026-06-25T22:00

nazwa	strefa wielofunkcyjna z zabudową mieszkaniową jednorodzinną
oznaczenie	133SJ
symbol	SJ
obowiazuje od	2026-06-26
obowiazuje do	obecnie
status	w opracowaniu https://inspire.ec.europa.eu/codelist/ProcessStepGeneralValue/elaboration
charakter ustalenia	ogólnie wiążące https://inspire.ec.europa.eu/codelist/RegulationNatureValue/generallyBinding
profil podstawowy	teren zabudowy mieszkaniowej jednorodzinnej teren usług teren komunikacji teren zieleni urządzonej teren ogrodów działkowych teren infrastruktury technicznej
profil dodatkowy	teren lasu teren wód teren zieleni naturalnej
maksymalna nadziemna intensywnosc zabudowy	0.5
maksymalny udzial powierzchni zabudowy	30%
maksymalna wysokosc zabudowy	10.6 m
minimalny udzial powierzchni biologicznie czynnej	30%
geometria	
plan	https://www.gov.pl/zagospodarowanieprzestrzenne/app/AktPlanowaniaPrzestrzennego/PL.ZIPPZP.12030/280905-POG/1POG

strefa planistyczna	PL.ZIPPZP.12030_280905-POG_1POG-133SZ_20260625T220000
identifier	https://www.gov.pl/zagospodarowanieprzestrzenne/app/StrefaPlanistyczna/PL.ZIPPZP.12030/280905-POG/1POG-133SZ/20260625T220000
przestrzen nazw	PL.ZIPPZP.12030/280905-POG
lokalny id	1POG-133SZ
wersja id	20260625T220000
poczatek wersji obiektu	2026-06-25T22:00

nazwa	strefa wielofunkcyjna z zabudową zagrodową
oznaczenie	133SZ
symbol	SZ
obowiazuje od	2026-06-26
obowiazuje do	obecnie
status	w opracowaniu https://inspire.ec.europa.eu/codelist/ProcessStepGeneralValue/elaboration
charakter ustalenia	ogólnie wiążące https://inspire.ec.europa.eu/codelist/RegulationNatureValue/generallyBinding
profil podstawowy	teren zabudowy zagrodowej teren produkcji w gospodarstwach rolnych teren akwakultury i obsługi rybactwa teren komunikacji teren zieleni urządzonej teren ogrodów działkowych teren infrastruktury technicznej
profil dodatkowy	teren lasu teren rolnictwa z zakazem zabudowy teren usług teren wielkotowarowej produkcji rolnej teren wód teren zieleni naturalnej
maksymalna nadziemna intensywnosc zabudowy	0.3
maksymalny udzial powierzchni zabudowy	20%
maksymalna wysokosc zabudowy	10.6 m
minimalny udzial powierzchni biologicznie czynnej	70%
geometria	
plan	https://www.gov.pl/zagospodarowanieprzestrzenne/app/AktPlanowaniaPrzestrzennego/PL.ZIPPZP.12030/280905-POG/1POG

strefa planistyczna	PL.ZIPPZP.12030_280905-POG_1POG-134SJ_20260625T220000
identifier	https://www.gov.pl/zagospodarowanieprzestrzenne/app/StrefaPlanistyczna/PL.ZIPPZP.12030/280905-POG/1POG-134SJ/20260625T220000
przestrzen nazw	PL.ZIPPZP.12030/280905-POG

lokalny id	1POG-134SJ
wersja id	20260625T220000
poczatek wersji obiektu	2026-06-25T22:00
nazwa	strefa wielofunkcyjna z zabudową mieszkaniową jednorodzinną
oznaczenie	134SJ
symbol	SJ
obowiazuje od	2026-06-26
obowiazuje do	obecnie
status	w opracowaniu https://inspire.ec.europa.eu/codelist/ProcessStepGeneralValue/elaboration
charakter ustalenia	ogólnie wiążące https://inspire.ec.europa.eu/codelist/RegulationNatureValue/generallyBinding
profil podstawowy	teren zabudowy mieszkaniowej jednorodzinnej teren usług teren komunikacji teren zieleni urządzonej teren ogrodów działkowych teren infrastruktury technicznej
profil dodatkowy	teren lasu teren wód teren zieleni naturalnej
maksymalna nadziemna intensywnosc zabudowy	0.5
maksymalny udzial powierzchni zabudowy	30%
maksymalna wysokosc zabudowy	10.6 m
minimalny udzial powierzchni biologicznie czynnej	30%
geometria	
plan	https://www.gov.pl/zagospodarowanieprzestrzenne/app/AktPlanowaniaPrzestrzennego/PL.ZIPPZP.12030/280905-POG/1POG

strefa planistyczna	PL.ZIPPZP.12030_280905-POG_1POG-134SZ_20260625T220000
identifier	https://www.gov.pl/zagospodarowanieprzestrzenne/app/StrefaPlanistyczna/PL.ZIPPZP.12030/280905-POG/1POG-134SZ/20260625T220000
przestrzen nazw	PL.ZIPPZP.12030/280905-POG

lokalny id	1POG-134SZ
wersja id	20260625T220000
poczatek wersji obiektu	2026-06-25T22:00
nazwa	strefa wielofunkcyjna z zabudową zagrodową
oznaczenie	134SZ
symbol	SZ
obowiazuje od	2026-06-26
obowiazuje do	obecnie
status	w opracowaniu https://inspire.ec.europa.eu/codelist/ProcessStepGeneralValue/elaboration
charakter ustalenia	ogólnie wiążące https://inspire.ec.europa.eu/codelist/RegulationNatureValue/generallyBinding
profil podstawowy	teren zabudowy zagrodowej teren produkcji w gospodarstwach rolnych teren akwakultury i obsługi rybactwa teren komunikacji teren zieleni urządzonej teren ogrodów działkowych teren infrastruktury technicznej
profil dodatkowy	teren lasu teren rolnictwa z zakazem zabudowy teren usług teren wielkotowarowej produkcji rolnej teren wód teren zieleni naturalnej
maksymalna nadziemna intensywnosc zabudowy	0.3
maksymalny udzial powierzchni zabudowy	20%
maksymalna wysokosc zabudowy	10.6 m
minimalny udzial powierzchni biologicznie czynnej	70%
geometria	
plan	https://www.gov.pl/zagospodarowanieprzestrzenne/app/AktPlanowaniaPrzestrzennego/PL.ZIPPZP.12030/280905-POG/1POG

strefa planistyczna	PL.ZIPPZP.12030_280905-POG_1POG-135SJ_20260625T220000

identifier	https://www.gov.pl/zagospodarowanieprzestrzenne/app/StrefaPlanistyczna/PL.ZIPPZP.12030/280905-POG/1POG-135SJ/20260625T220000
przestrzen nazw	PL.ZIPPZP.12030/280905-POG
lokalny id	1POG-135SJ
wersja id	20260625T220000
poczatek wersji obiektu	2026-06-25T22:00
nazwa	strefa wielofunkcyjna z zabudową mieszkaniową jednorodzinną
oznaczenie	135SJ
symbol	SJ
obowiazuje od	2026-06-26
obowiazuje do	obecnie
status	w opracowaniu https://inspire.ec.europa.eu/codelist/ProcessStepGeneralValue/elaboration
charakter ustalenia	ogólnie wiążące https://inspire.ec.europa.eu/codelist/RegulationNatureValue/generallyBinding
profil podstawowy	teren zabudowy mieszkaniowej jednorodzinnej teren usług teren komunikacji teren zieleni urządzonej teren ogrodów działkowych teren infrastruktury technicznej
profil dodatkowy	teren lasu teren wód teren zieleni naturalnej
maksymalna nadziemna intensywnosc zabudowy	0.6
maksymalny udzial powierzchni zabudowy	30%
maksymalna wysokosc zabudowy	10.6 m
minimalny udzial powierzchni biologicznie czynnej	50%
geometria	
plan	https://www.gov.pl/zagospodarowanieprzestrzenne/app/AktPlanowaniaPrzestrzennego/PL.ZIPPZP.12030/280905-POG/1POG

strefa planistyczna	PL.ZIPPZP.12030_280905-POG_1POG-135SZ_20260625T220000

identifier	https://www.gov.pl/zagospodarowanieprzestrzenne/app/StrefaPlanistyczna/PL.ZIPPZP.12030/280905-POG/1POG-135SZ/20260625T220000
przestrzen nazw	PL.ZIPPZP.12030/280905-POG
lokalny id	1POG-135SZ
wersja id	20260625T220000
poczatek wersji obiektu	2026-06-25T22:00
nazwa	strefa wielofunkcyjna z zabudową zagrodową
oznaczenie	135SZ
symbol	SZ
obowiazuje od	2026-06-26
obowiazuje do	obecnie
status	w opracowaniu https://inspire.ec.europa.eu/codelist/ProcessStepGeneralValue/elaboration
charakter ustalenia	ogólnie wiążące https://inspire.ec.europa.eu/codelist/RegulationNatureValue/generallyBinding
profil podstawowy	teren zabudowy zagrodowej teren produkcji w gospodarstwach rolnych teren akwakultury i obsługi rybactwa teren komunikacji teren zieleni urządzonej teren ogrodów działkowych teren infrastruktury technicznej
profil dodatkowy	teren lasu teren rolnictwa z zakazem zabudowy teren usług teren wielkotowarowej produkcji rolnej teren wód teren zieleni naturalnej
maksymalna nadziemna intensywnosc zabudowy	0.3
maksymalny udzial powierzchni zabudowy	20%
maksymalna wysokosc zabudowy	10.6 m
minimalny udzial powierzchni biologicznie czynnej	70%
geometria	

plan	https://www.gov.pl/zagospodarowanieprzestrzenne/app/AktPlanowaniaPrzestrzennego/PL.ZIPPZP.12030/280905-POG/1POG
strefa planistyczna	PL.ZIPPZP.12030_280905-POG_1POG-136SJ_20260625T220000
identifier	https://www.gov.pl/zagospodarowanieprzestrzenne/app/StrefaPlanistyczna/PL.ZIPPZP.12030/280905-POG/1POG-136SJ/20260625T220000
przestrzen nazw	PL.ZIPPZP.12030/280905-POG
lokalny id	1POG-136SJ
wersja id	20260625T220000
poczatek wersji obiektu	2026-06-25T22:00
nazwa	strefa wielofunkcyjna z zabudową mieszkaniową jednorodzinną
oznaczenie	136SJ
symbol	SJ
obowiazuje od	2026-06-26
obowiazuje do	obecnie
status	w opracowaniu https://inspire.ec.europa.eu/codelist/ProcessStepGeneralValue/elaboration
charakter ustalenia	ogólnie wiążące https://inspire.ec.europa.eu/codelist/RegulationNatureValue/generallyBinding
profil podstawowy	teren zabudowy mieszkaniowej jednorodzinnej teren usług teren komunikacji teren zieleni urządzonej teren ogrodów działkowych teren infrastruktury technicznej
profil dodatkowy	teren lasu teren wód teren zieleni naturalnej
maksymalna nadziemna intensywnosc zabudowy	0.6
maksymalny udzial powierzchni zabudowy	30%
maksymalna wysokosc zabudowy	10.6 m
minimalny udzial powierzchni biologicznie czynnej	50%
geometria	

plan	https://www.gov.pl/zagospodarowanieprzestrzenne/app/AktPlanowaniaPrzestrzennego/PL.ZIPPZP.12030/280905-POG/1POG
strefa planistyczna	PL.ZIPPZP.12030_280905-POG_1POG-136SZ_20260625T220000
identifier	https://www.gov.pl/zagospodarowanieprzestrzenne/app/StrefaPlanistyczna/PL.ZIPPZP.12030/280905-POG/1POG-136SZ/20260625T220000
przestrzen nazw	PL.ZIPPZP.12030/280905-POG
lokalny id	1POG-136SZ
wersja id	20260625T220000
poczatek wersji obiektu	2026-06-25T22:00
nazwa	strefa wielofunkcyjna z zabudową zagrodową
oznaczenie	136SZ
symbol	SZ
obowiazuje od	2026-06-26
obowiazuje do	obecnie
status	w opracowaniu https://inspire.ec.europa.eu/codelist/ProcessStepGeneralValue/elaboration
charakter ustalenia	ogólnie wiążące https://inspire.ec.europa.eu/codelist/RegulationNatureValue/generallyBinding
profil podstawowy	teren zabudowy zagrodowej teren produkcji w gospodarstwach rolnych teren akwakultury i obsługi rybactwa teren komunikacji teren zieleni urządzonej teren ogrodów działkowych teren infrastruktury technicznej
profil dodatkowy	teren lasu teren rolnictwa z zakazem zabudowy teren usług teren wielkotowarowej produkcji rolnej teren wód teren zieleni naturalnej
maksymalna nadziemna intensywnosc zabudowy	0.2
maksymalny udzial powierzchni zabudowy	15%
maksymalna wysokosc zabudowy	15.0 m
minimalny udzial powierzchni biologicznie czynnej	70%
geometria	

plan	https://www.gov.pl/zagospodarowanieprzestrzenne/app/AktPlanowaniaPrzestrzennego/PL.ZIPPZP.12030/280905-POG/1POG
strefa planistyczna	PL.ZIPPZP.12030_280905-POG_1POG-137SJ_20260625T220000
identifier	https://www.gov.pl/zagospodarowanieprzestrzenne/app/StrefaPlanistyczna/PL.ZIPPZP.12030/280905-POG/1POG-137SJ/20260625T220000
przestrzen nazw	PL.ZIPPZP.12030/280905-POG
lokalny id	1POG-137SJ
wersja id	20260625T220000
poczatek wersji obiektu	2026-06-25T22:00
nazwa	strefa wielofunkcyjna z zabudową mieszkaniową jednorodzinną
oznaczenie	137SJ
symbol	SJ
obowiazuje od	2026-06-26
obowiazuje do	obecnie
status	w opracowaniu https://inspire.ec.europa.eu/codelist/ProcessStepGeneralValue/elaboration
charakter ustalenia	ogólnie wiążące https://inspire.ec.europa.eu/codelist/RegulationNatureValue/generallyBinding
profil podstawowy	teren zabudowy mieszkaniowej jednorodzinnej teren usług teren komunikacji teren zieleni urządzonej teren ogrodów działkowych teren infrastruktury technicznej
profil dodatkowy	teren lasu teren wód teren zabudowy letniskowej lub rekreacji indywidualnej teren zieleni naturalnej
maksymalna nadziemna intensywnosc zabudowy	0.6
maksymalny udzial powierzchni zabudowy	30%
maksymalna wysokosc zabudowy	11.0 m
minimalny udzial powierzchni	

biologicznie czynnej	50%
geometria	
plan	https://www.gov.pl/zagospodarowanieprzestrzenne/app/AktPlanowaniaPrzestrzennego/PL.ZIPPZP.12030/280905-POG/1POG

strefa planistyczna	PL.ZIPPZP.12030_280905-POG_1POG-137SZ_20260625T220000
identifier	https://www.gov.pl/zagospodarowanieprzestrzenne/app/StrefaPlanistyczna/PL.ZIPPZP.12030/280905-POG/1POG-137SZ/20260625T220000
przestrzen nazw	PL.ZIPPZP.12030/280905-POG
lokalny id	1POG-137SZ
wersja id	20260625T220000
poczatek wersji obiektu	2026-06-25T22:00
nazwa	strefa wielofunkcyjna z zabudową zagrodową
oznaczenie	137SZ
symbol	SZ
obowiazuje od	2026-06-26
obowiazuje do	obecnie
status	w opracowaniu https://inspire.ec.europa.eu/codelist/ProcessStepGeneralValue/elaboration
charakter ustalenia	ogólnie wiążące https://inspire.ec.europa.eu/codelist/RegulationNatureValue/generallyBinding
profil podstawowy	teren zabudowy zagrodowej teren produkcji w gospodarstwach rolnych teren akwakultury i obsługi rybactwa teren komunikacji teren zieleni urządzonej teren ogrodów działkowych teren infrastruktury technicznej
profil dodatkowy	teren lasu teren rolnictwa z zakazem zabudowy teren usług teren wielkotowarowej produkcji rolnej teren wód teren zieleni naturalnej
maksymalna nadziemna intensywnosc zabudowy	0.3

maksymalny udzial powierzchni zabudowy	20%
maksymalna wysokosc zabudowy	10.6 m
minimalny udzial powierzchni biologicznie czynnej	70%
geometria	
plan	https://www.gov.pl/zagospodarowanieprzestrzenne/app/AktPlanowaniaPrzestrzennego/PL.ZIPPZP.12030/280905-POG/1POG

strefa planistyczna	PL.ZIPPZP.12030_280905-POG_1POG-138SJ_20260625T220000
identifier	https://www.gov.pl/zagospodarowanieprzestrzenne/app/StrefaPlanistyczna/PL.ZIPPZP.12030/280905-POG/1POG-138SJ/20260625T220000
przestrzen nazw	PL.ZIPPZP.12030/280905-POG
lokalny id	1POG-138SJ
wersja id	20260625T220000
poczatek wersji obiektu	2026-06-25T22:00
nazwa	strefa wielofunkcyjna z zabudową mieszkaniową jednorodzinną
oznaczenie	138SJ
symbol	SJ
obowiazuje od	2026-06-26
obowiazuje do	obecnie
status	w opracowaniu https://inspire.ec.europa.eu/codelist/ProcessStepGeneralValue/elaboration
charakter ustalenia	ogólnie wiążące https://inspire.ec.europa.eu/codelist/RegulationNatureValue/generallyBinding
profil podstawowy	teren zabudowy mieszkaniowej jednorodzinnej teren usług teren komunikacji teren zieleni urządzonej teren ogrodów działkowych teren infrastruktury technicznej
profil dodatkowy	teren lasu teren wód teren zieleni naturalnej
maksymalna nadziemna intensywnosc zabudowy	0.6

maksymalny udzial powierzchni zabudowy	30%
maksymalna wysokosc zabudowy	10.6 m
minimalny udzial powierzchni biologicznie czynnej	50%
geometria	
plan	https://www.gov.pl/zagospodarowanieprzestrzenne/app/AktPlanowaniaPrzestrzennego/PL.ZIPPZP.12030/280905-POG/1POG

strefa planistyczna	PL.ZIPPZP.12030_280905-POG_1POG-138SZ_20260625T220000
identifier	https://www.gov.pl/zagospodarowanieprzestrzenne/app/StrefaPlanistyczna/PL.ZIPPZP.12030/280905-POG/1POG-138SZ/20260625T220000
przestrzen nazw	PL.ZIPPZP.12030/280905-POG
lokalny id	1POG-138SZ
wersja id	20260625T220000
poczatek wersji obiektu	2026-06-25T22:00
nazwa	strefa wielofunkcyjna z zabudową zagrodową
oznaczenie	138SZ
symbol	SZ
obowiazuje od	2026-06-26
obowiazuje do	obecnie
status	w opracowaniu https://inspire.ec.europa.eu/codelist/ProcessStepGeneralValue/elaboration
charakter ustalenia	ogólnie wiążące https://inspire.ec.europa.eu/codelist/RegulationNatureValue/generallyBinding
profil podstawowy	teren zabudowy zagrodowej teren produkcji w gospodarstwach rolnych teren akwakultury i obsługi rybactwa teren komunikacji teren zieleni urządzonej teren ogrodów działkowych teren infrastruktury technicznej
profil dodatkowy	teren lasu teren rolnictwa z zakazem zabudowy teren usług teren wielkotowarowej produkcji rolnej

	teren wód teren zieleni naturalnej
maksymalna nadziemna intensywnosc zabudowy	0.3
maksymalny udzial powierzchni zabudowy	20%
maksymalna wysokosc zabudowy	10.6 m
minimalny udzial powierzchni biologicznie czynnej	70%
geometria	
plan	https://www.gov.pl/zagospodarowanieprzestrzenne/app/AktPlanowaniaPrzestrzennego/PL.ZIPPZP.12030/280905-POG/1POG

strefa planistyczna	PL.ZIPPZP.12030_280905-POG_1POG-139SJ_20260625T220000
identifier	https://www.gov.pl/zagospodarowanieprzestrzenne/app/StrefaPlanistyczna/PL.ZIPPZP.12030/280905-POG/1POG-139SJ/20260625T220000
przestrzen nazw	PL.ZIPPZP.12030/280905-POG
lokalny id	1POG-139SJ
wersja id	20260625T220000
poczatek wersji obiektu	2026-06-25T22:00
nazwa	strefa wielofunkcyjna z zabudową mieszkaniową jednorodzinną
oznaczenie	139SJ
symbol	SJ
obowiazuje od	2026-06-26
obowiazuje do	obecnie
status	w opracowaniu https://inspire.ec.europa.eu/codelist/ProcessStepGeneralValue/elaboration
charakter ustalenia	ogólnie wiążące https://inspire.ec.europa.eu/codelist/RegulationNatureValue/generallyBinding
profil podstawowy	teren zabudowy mieszkaniowej jednorodzinnej teren usług teren komunikacji teren zieleni urządzonej teren ogrodów działkowych teren infrastruktury technicznej

profil dodatkowy	teren lasu teren wód teren zieleni naturalnej
maksymalna nadziemna intensywnosc zabudowy	0.6
maksymalny udzial powierzchni zabudowy	30%
maksymalna wysokosc zabudowy	10.6 m
minimalny udzial powierzchni biologicznie czynnej	50%
geometria	
plan	https://www.gov.pl/zagospodarowanieprzestrzenne/app/AktPlanowaniaPrzestrzennego/PL.ZIPPZP.12030/280905-POG/1POG

strefa planistyczna	PL.ZIPPZP.12030_280905-POG_1POG-139SZ_20260625T220000
identifier	https://www.gov.pl/zagospodarowanieprzestrzenne/app/StrefaPlanistyczna/PL.ZIPPZP.12030/280905-POG/1POG-139SZ/20260625T220000
przestrzen nazw	PL.ZIPPZP.12030/280905-POG
lokalny id	1POG-139SZ
wersja id	20260625T220000
poczatek wersji obiektu	2026-06-25T22:00
nazwa	strefa wielofunkcyjna z zabudową zagrodową
oznaczenie	139SZ
symbol	SZ
obowiazuje od	2026-06-26
obowiazuje do	obecnie
status	w opracowaniu https://inspire.ec.europa.eu/codelist/ProcessStepGeneralValue/elaboration
charakter ustalenia	ogólnie wiążące https://inspire.ec.europa.eu/codelist/RegulationNatureValue/generallyBinding
profil podstawowy	teren zabudowy zagrodowej teren produkcji w gospodarstwach rolnych teren akwakultury i obsługi rybactwa teren komunikacji teren zieleni urządzonej

	teren ogrodów działkowych teren infrastruktury technicznej
profil dodatkowy	teren lasu teren rolnictwa z zakazem zabudowy teren usług teren wielkotowarowej produkcji rolnej teren wód teren zieleni naturalnej
maksymalna nadziemna intensywnosc zabudowy	0.3
maksymalny udzial powierzchni zabudowy	20%
maksymalna wysokosc zabudowy	10.6 m
minimalny udzial powierzchni biologicznie czynnej	70%
geometria	
plan	https://www.gov.pl/zagospodarowanieprzestrzenne/app/AktPlanowaniaPrzestrzennego/PL.ZIPPZP.12030/280905-POG/1POG

strefa planistyczna	PL.ZIPPZP.12030_280905-POG_1POG-140SJ_20260625T220000
identifier	https://www.gov.pl/zagospodarowanieprzestrzenne/app/StrefaPlanistyczna/PL.ZIPPZP.12030/280905-POG/1POG-140SJ/20260625T220000
przestrzen nazw	PL.ZIPPZP.12030/280905-POG
lokalny id	1POG-140SJ
wersja id	20260625T220000
poczatek wersji obiektu	2026-06-25T22:00
nazwa	strefa wielofunkcyjna z zabudową mieszkaniową jednorodzinną
oznaczenie	140SJ
symbol	SJ
obowiazuje od	2026-06-26
obowiazuje do	obecnie
status	w opracowaniu https://inspire.ec.europa.eu/codelist/ProcessStepGeneralValue/elaboration
charakter ustalenia	ogólnie wiążące https://inspire.ec.europa.eu/codelist/RegulationNatureValue/generallyBinding

profil podstawowy	teren zabudowy mieszkaniowej jednorodzinnej teren usług teren komunikacji teren zieleni urządzonej teren ogrodów działkowych teren infrastruktury technicznej
profil dodatkowy	teren lasu teren wód teren zieleni naturalnej
maksymalna nadziemna intensywnosc zabudowy	0.6
maksymalny udzial powierzchni zabudowy	30%
maksymalna wysokosc zabudowy	10.6 m
minimalny udzial powierzchni biologicznie czynnej	50%
geometria	
plan	https://www.gov.pl/zagospodarowanieprzestrzenne/app/AktPlanowaniaPrzestrzennego/PL.ZIPPZP.12030/280905-POG/1POG

strefa planistyczna	PL.ZIPPZP.12030_280905-POG_1POG-140SZ_20260625T220000
identifier	https://www.gov.pl/zagospodarowanieprzestrzenne/app/StrefaPlanistyczna/PL.ZIPPZP.12030/280905-POG/1POG-140SZ/20260625T220000
przestrzen nazw	PL.ZIPPZP.12030/280905-POG
lokalny id	1POG-140SZ
wersja id	20260625T220000
poczatek wersji obiektu	2026-06-25T22:00
nazwa	strefa wielofunkcyjna z zabudową zagrodową
oznaczenie	140SZ
symbol	SZ
obowiazuje od	2026-06-26
obowiazuje do	obecnie
status	w opracowaniu https://inspire.ec.europa.eu/codelist/ProcessStepGeneralValue/elaboration
charakter ustalenia	ogólnie wiążące https://inspire.ec.europa.eu/codelist/RegulationNatureValue/generallyBinding

profil podstawowy	teren zabudowy zagrodowej teren produkcji w gospodarstwach rolnych teren akwakultury i obsługi rybactwa teren komunikacji teren zieleni urządzonej teren ogrodów działkowych teren infrastruktury technicznej
profil dodatkowy	teren lasu teren rolnictwa z zakazem zabudowy teren usług teren wielkotowarowej produkcji rolnej teren wód teren zieleni naturalnej
maksymalna nadziemna intensywnosc zabudowy	0.3
maksymalny udzial powierzchni zabudowy	20%
maksymalna wysokosc zabudowy	10.6 m
minimalny udzial powierzchni biologicznie czynnej	70%
geometria	
plan	https://www.gov.pl/zagospodarowanieprzestrzenne/app/AktPlanowaniaPrzestrzennego/PL.ZIPPZP.12030/280905-POG/1POG

strefa planistyczna	PL.ZIPPZP.12030_280905-POG_1POG-141SZ_20260625T220000
identifier	https://www.gov.pl/zagospodarowanieprzestrzenne/app/StrefaPlanistyczna/PL.ZIPPZP.12030/280905-POG/1POG-141SZ/20260625T220000
przestrzen nazw	PL.ZIPPZP.12030/280905-POG
lokalny id	1POG-141SZ
wersja id	20260625T220000
poczatek wersji obiektu	2026-06-25T22:00
nazwa	strefa wielofunkcyjna z zabudową zagrodową
oznaczenie	141SZ
symbol	SZ
obowiazuje od	2026-06-26
obowiazuje do	obecnie
status	w opracowaniu https://inspire.ec.europa.eu/codelist/ProcessStepGeneralValue

	/elaboration
charakter ustalenia	ogólnie wiążące https://inspire.ec.europa.eu/codelist/RegulationNatureValue/generallyBinding
profil podstawowy	teren zabudowy zagrodowej teren produkcji w gospodarstwach rolnych teren akwakultury i obsługi rybactwa teren komunikacji teren zieleni urządzonej teren ogrodów działkowych teren infrastruktury technicznej
profil dodatkowy	teren lasu teren rolnictwa z zakazem zabudowy teren usług teren wielkotowarowej produkcji rolnej teren wód teren zieleni naturalnej
maksymalna nadziemna intensywnosc zabudowy	0.3
maksymalny udzial powierzchni zabudowy	20%
maksymalna wysokosc zabudowy	10.6 m
minimalny udzial powierzchni biologicznie czynnej	70%
geometria	
plan	https://www.gov.pl/zagospodarowanieprzestrzenne/app/AktPlanowaniaPrzestrzennego/PL.ZIPPZP.12030/280905-POG/1POG

strefa planistyczna	PL.ZIPPZP.12030_280905-POG_1POG-141SJ_20260625T220000
identifier	https://www.gov.pl/zagospodarowanieprzestrzenne/app/StrefaPlanistyczna/PL.ZIPPZP.12030/280905-POG/1POG-141SJ/20260625T220000
przestrzen nazw	PL.ZIPPZP.12030/280905-POG
lokalny id	1POG-141SJ
wersja id	20260625T220000
poczatek wersji obiektu	2026-06-25T22:00
nazwa	strefa wielofunkcyjna z zabudową mieszkaniową jednorodzinną
oznaczenie	141SJ
symbol	SJ

obowiazuje od	2026-06-26
obowiazuje do	obecnie
status	w opracowaniu https://inspire.ec.europa.eu/codelist/ProcessStepGeneralValue/elaboration
charakter ustalenia	ogólnie wiążące https://inspire.ec.europa.eu/codelist/RegulationNatureValue/generallyBinding
profil podstawowy	teren zabudowy mieszkaniowej jednorodzinnej teren usług teren komunikacji teren zieleni urządzonej teren ogrodów działkowych teren infrastruktury technicznej
profil dodatkowy	teren lasu teren wód teren zieleni naturalnej
maksymalna nadziemna intensywnosc zabudowy	0.6
maksymalny udzial powierzchni zabudowy	40%
maksymalna wysokosc zabudowy	12.5 m
minimalny udzial powierzchni biologicznie czynnej	40%
geometria	
plan	https://www.gov.pl/zagospodarowanieprzestrzenne/app/AktPlanowaniaPrzestrzennego/PL.ZIPPZP.12030/280905-POG/1POG

strefa planistyczna	PL.ZIPPZP.12030_280905-POG_1POG-142SZ_20260625T220000
identifier	https://www.gov.pl/zagospodarowanieprzestrzenne/app/StrefaPlanistyczna/PL.ZIPPZP.12030/280905-POG/1POG-142SZ/20260625T220000
przestrzen nazw	PL.ZIPPZP.12030/280905-POG
lokalny id	1POG-142SZ
wersja id	20260625T220000
poczatek wersji obiektu	2026-06-25T22:00
nazwa	strefa wielofunkcyjna z zabudową zagrodową
oznaczenie	142SZ
symbol	SZ

obowiazuje od	2026-06-26
obowiazuje do	obecnie
status	w opracowaniu https://inspire.ec.europa.eu/codelist/ProcessStepGeneralValue/elaboration
charakter ustalenia	ogólnie wiążące https://inspire.ec.europa.eu/codelist/RegulationNatureValue/generallyBinding
profil podstawowy	teren zabudowy zagrodowej teren produkcji w gospodarstwach rolnych teren akwakultury i obsługi rybactwa teren komunikacji teren zieleni urządzonej teren ogrodów działkowych teren infrastruktury technicznej
profil dodatkowy	teren lasu teren rolnictwa z zakazem zabudowy teren usług teren wielkotowarowej produkcji rolnej teren wód teren zieleni naturalnej
maksymalna nadziemna intensywnosc zabudowy	0.2
maksymalny udzial powierzchni zabudowy	15%
maksymalna wysokosc zabudowy	15.0 m
minimalny udzial powierzchni biologicznie czynnej	70%
geometria	
plan	https://www.gov.pl/zagospodarowanieprzestrzenne/app/AktPlanowaniaPrzestrzennego/PL.ZIPPZP.12030/280905-POG/1POG

strefa planistyczna	PL.ZIPPZP.12030_280905-POG_1POG-142SJ_20260625T220000
identifier	https://www.gov.pl/zagospodarowanieprzestrzenne/app/StrefaPlanistyczna/PL.ZIPPZP.12030/280905-POG/1POG-142SJ/20260625T220000
przestrzen nazw	PL.ZIPPZP.12030/280905-POG
lokalny id	1POG-142SJ
wersja id	20260625T220000
poczatek wersji obiektu	2026-06-25T22:00

nazwa	strefa wielofunkcyjna z zabudową mieszkaniową jednorodzinną
oznaczenie	142SJ
symbol	SJ
obowiazuje od	2026-06-26
obowiazuje do	obecnie
status	w opracowaniu https://inspire.ec.europa.eu/codelist/ProcessStepGeneralValue/elaboration
charakter ustalenia	ogólnie wiążące https://inspire.ec.europa.eu/codelist/RegulationNatureValue/generallyBinding
profil podstawowy	teren zabudowy mieszkaniowej jednorodzinnej teren usług teren komunikacji teren zieleni urządzonej teren ogrodów działkowych teren infrastruktury technicznej
profil dodatkowy	teren lasu teren wód teren zieleni naturalnej
maksymalna nadziemna intensywnosc zabudowy	1.5
maksymalny udzial powierzchni zabudowy	70%
maksymalna wysokosc zabudowy	16.0 m
minimalny udzial powierzchni biologicznie czynnej	20%
geometria	
plan	https://www.gov.pl/zagospodarowanieprzestrzenne/app/AktPlanowaniaPrzestrzennego/PL.ZIPPZP.12030/280905-POG/1POG

strefa planistyczna	PL.ZIPPZP.12030_280905-POG_1POG-143SZ_20260625T220000
identifier	https://www.gov.pl/zagospodarowanieprzestrzenne/app/StrefaPlanistyczna/PL.ZIPPZP.12030/280905-POG/1POG-143SZ/20260625T220000
przestrzen nazw	PL.ZIPPZP.12030/280905-POG
lokalny id	1POG-143SZ
wersja id	20260625T220000
poczatek wersji obiektu	2026-06-25T22:00

nazwa	strefa wielofunkcyjna z zabudową zagrodową
oznaczenie	143SZ
symbol	SZ
obowiazuje od	2026-06-26
obowiazuje do	obecnie
status	w opracowaniu https://inspire.ec.europa.eu/codelist/ProcessStepGeneralValue/elaboration
charakter ustalenia	ogólnie wiążące https://inspire.ec.europa.eu/codelist/RegulationNatureValue/generallyBinding
profil podstawowy	teren zabudowy zagrodowej teren produkcji w gospodarstwach rolnych teren akwakultury i obsługi rybactwa teren komunikacji teren zieleni urządzonej teren ogrodów działkowych teren infrastruktury technicznej
profil dodatkowy	teren lasu teren rolnictwa z zakazem zabudowy teren usług teren wielkotowarowej produkcji rolnej teren wód teren zieleni naturalnej
maksymalna nadziemna intensywnosc zabudowy	0.3
maksymalny udzial powierzchni zabudowy	20%
maksymalna wysokosc zabudowy	10.6 m
minimalny udzial powierzchni biologicznie czynnej	70%
geometria	
plan	https://www.gov.pl/zagospodarowanieprzestrzenne/app/AktPlanowaniaPrzestrzennego/PL.ZIPPZP.12030/280905-POG/1POG

strefa planistyczna	PL.ZIPPZP.12030_280905-POG_1POG-143SJ_20260625T220000
identifier	https://www.gov.pl/zagospodarowanieprzestrzenne/app/StrefaPlanistyczna/PL.ZIPPZP.12030/280905-POG/1POG-143SJ/20260625T220000
przestrzen nazw	PL.ZIPPZP.12030/280905-POG

lokalny id	1POG-143SJ
wersja id	20260625T220000
poczatek wersji obiektu	2026-06-25T22:00
nazwa	strefa wielofunkcyjna z zabudową mieszkaniową jednorodzinną
oznaczenie	143SJ
symbol	SJ
obowiazuje od	2026-06-26
obowiazuje do	obecnie
status	w opracowaniu https://inspire.ec.europa.eu/codelist/ProcessStepGeneralValue/elaboration
charakter ustalenia	ogólnie wiążące https://inspire.ec.europa.eu/codelist/RegulationNatureValue/generallyBinding
profil podstawowy	teren zabudowy mieszkaniowej jednorodzinnej teren usług teren komunikacji teren zieleni urządzonej teren ogrodów działkowych teren infrastruktury technicznej
profil dodatkowy	teren lasu teren wód teren zieleni naturalnej
maksymalna nadziemna intensywnosc zabudowy	0.5
maksymalny udzial powierzchni zabudowy	30%
maksymalna wysokosc zabudowy	10.0 m
minimalny udzial powierzchni biologicznie czynnej	50%
geometria	
plan	https://www.gov.pl/zagospodarowanieprzestrzenne/app/AktPlanowaniaPrzestrzennego/PL.ZIPPZP.12030/280905-POG/1POG

strefa planistyczna	PL.ZIPPZP.12030_280905-POG_1POG-144SZ_20260625T220000
identifier	https://www.gov.pl/zagospodarowanieprzestrzenne/app/StrefaPlanistyczna/PL.ZIPPZP.12030/280905-POG/1POG-144SZ/20260625T220000
przestrzen nazw	PL.ZIPPZP.12030/280905-POG

lokalny id	1POG-144SZ
wersja id	20260625T220000
poczatek wersji obiektu	2026-06-25T22:00
nazwa	strefa wielofunkcyjna z zabudową zagrodową
oznaczenie	144SZ
symbol	SZ
obowiazuje od	2026-06-26
obowiazuje do	obecnie
status	w opracowaniu https://inspire.ec.europa.eu/codelist/ProcessStepGeneralValue/elaboration
charakter ustalenia	ogólnie wiążące https://inspire.ec.europa.eu/codelist/RegulationNatureValue/generallyBinding
profil podstawowy	teren zabudowy zagrodowej teren produkcji w gospodarstwach rolnych teren akwakultury i obsługi rybactwa teren komunikacji teren zieleni urządzonej teren ogrodów działkowych teren infrastruktury technicznej
profil dodatkowy	teren lasu teren rolnictwa z zakazem zabudowy teren usług teren wielkotowarowej produkcji rolnej teren wód teren zieleni naturalnej
maksymalna nadziemna intensywnosc zabudowy	0.5
maksymalny udzial powierzchni zabudowy	30%
maksymalna wysokosc zabudowy	10.0 m
minimalny udzial powierzchni biologicznie czynnej	50%
geometria	
plan	https://www.gov.pl/zagospodarowanieprzestrzenne/app/AktPlanowaniaPrzestrzennego/PL.ZIPPZP.12030/280905-POG/1POG

strefa planistyczna	PL.ZIPPZP.12030_280905-POG_1POG-144SJ_20260625T220000

identifier	https://www.gov.pl/zagospodarowanieprzestrzenne/app/StrefaPlanistyczna/PL.ZIPPZP.12030/280905-POG/1POG-144SJ/20260625T220000
przestrzen nazw	PL.ZIPPZP.12030/280905-POG
lokalny id	1POG-144SJ
wersja id	20260625T220000
poczatek wersji obiektu	2026-06-25T22:00
nazwa	strefa wielofunkcyjna z zabudową mieszkaniową jednorodzinną
oznaczenie	144SJ
symbol	SJ
obowiazuje od	2026-06-26
obowiazuje do	obecnie
status	w opracowaniu https://inspire.ec.europa.eu/codelist/ProcessStepGeneralValue/elaboration
charakter ustalenia	ogólnie wiążące https://inspire.ec.europa.eu/codelist/RegulationNatureValue/generallyBinding
profil podstawowy	teren zabudowy mieszkaniowej jednorodzinnej teren usług teren komunikacji teren zieleni urządzonej teren ogrodów działkowych teren infrastruktury technicznej
profil dodatkowy	teren lasu teren wód teren zieleni naturalnej
maksymalna nadziemna intensywnosc zabudowy	0.5
maksymalny udzial powierzchni zabudowy	30%
maksymalna wysokosc zabudowy	10.0 m
minimalny udzial powierzchni biologicznie czynnej	50%
geometria	
plan	https://www.gov.pl/zagospodarowanieprzestrzenne/app/AktPlanowaniaPrzestrzennego/PL.ZIPPZP.12030/280905-POG/1POG

strefa planistyczna	PL.ZIPPZP.12030_280905-POG_1POG-145SZ_20260625T220000

identifier	https://www.gov.pl/zagospodarowanieprzestrzenne/app/StrefaPlanistyczna/PL.ZIPPZP.12030/280905-POG/1POG-145SZ/20260625T220000
przestrzen nazw	PL.ZIPPZP.12030/280905-POG
lokalny id	1POG-145SZ
wersja id	20260625T220000
poczatek wersji obiektu	2026-06-25T22:00
nazwa	strefa wielofunkcyjna z zabudową zagrodową
oznaczenie	145SZ
symbol	SZ
obowiazuje od	2026-06-26
obowiazuje do	obecnie
status	w opracowaniu https://inspire.ec.europa.eu/codelist/ProcessStepGeneralValue/elaboration
charakter ustalenia	ogólnie wiążące https://inspire.ec.europa.eu/codelist/RegulationNatureValue/generallyBinding
profil podstawowy	teren zabudowy zagrodowej teren produkcji w gospodarstwach rolnych teren akwakultury i obsługi rybactwa teren komunikacji teren zieleni urządzonej teren ogrodów działkowych teren infrastruktury technicznej
profil dodatkowy	teren lasu teren rolnictwa z zakazem zabudowy teren usług teren wielkotowarowej produkcji rolnej teren wód teren zieleni naturalnej
maksymalna nadziemna intensywnosc zabudowy	0.5
maksymalny udzial powierzchni zabudowy	10%
maksymalna wysokosc zabudowy	30.0 m
minimalny udzial powierzchni biologicznie czynnej	50%
geometria	

plan	https://www.gov.pl/zagospodarowanieprzestrzenne/app/AktPlanowaniaPrzestrzennego/PL.ZIPPZP.12030/280905-POG/1POG
strefa planistyczna	PL.ZIPPZP.12030_280905-POG_1POG-145SJ_20260625T220000
identifier	https://www.gov.pl/zagospodarowanieprzestrzenne/app/StrefaPlanistyczna/PL.ZIPPZP.12030/280905-POG/1POG-145SJ/20260625T220000
przestrzen nazw	PL.ZIPPZP.12030/280905-POG
lokalny id	1POG-145SJ
wersja id	20260625T220000
poczatek wersji obiektu	2026-06-25T22:00
nazwa	strefa wielofunkcyjna z zabudową mieszkaniową jednorodzinną
oznaczenie	145SJ
symbol	SJ
obowiazuje od	2026-06-26
obowiazuje do	obecnie
status	w opracowaniu https://inspire.ec.europa.eu/codelist/ProcessStepGeneralValue/elaboration
charakter ustalenia	ogólnie wiążące https://inspire.ec.europa.eu/codelist/RegulationNatureValue/generallyBinding
profil podstawowy	teren zabudowy mieszkaniowej jednorodzinnej teren usług teren komunikacji teren zieleni urządzonej teren ogrodów działkowych teren infrastruktury technicznej
profil dodatkowy	teren lasu teren wód teren zieleni naturalnej
maksymalna nadziemna intensywnosc zabudowy	0.5
maksymalny udzial powierzchni zabudowy	25%
maksymalna wysokosc zabudowy	9.0 m
minimalny udzial powierzchni biologicznie czynnej	60%
geometria	

plan	https://www.gov.pl/zagospodarowanieprzestrzenne/app/AktPlanowaniaPrzestrzennego/PL.ZIPPZP.12030/280905-POG/1POG
strefa planistyczna	PL.ZIPPZP.12030_280905-POG_1POG-146SZ_20260625T220000
identifier	https://www.gov.pl/zagospodarowanieprzestrzenne/app/StrefaPlanistyczna/PL.ZIPPZP.12030/280905-POG/1POG-146SZ/20260625T220000
przestrzen nazw	PL.ZIPPZP.12030/280905-POG
lokalny id	1POG-146SZ
wersja id	20260625T220000
poczatek wersji obiektu	2026-06-25T22:00
nazwa	strefa wielofunkcyjna z zabudową zagrodową
oznaczenie	146SZ
symbol	SZ
obowiazuje od	2026-06-26
obowiazuje do	obecnie
status	w opracowaniu https://inspire.ec.europa.eu/codelist/ProcessStepGeneralValue/elaboration
charakter ustalenia	ogólnie wiążące https://inspire.ec.europa.eu/codelist/RegulationNatureValue/generallyBinding
profil podstawowy	teren zabudowy zagrodowej teren produkcji w gospodarstwach rolnych teren akwakultury i obsługi rybactwa teren komunikacji teren zieleni urządzonej teren ogrodów działkowych teren infrastruktury technicznej
profil dodatkowy	teren lasu teren rolnictwa z zakazem zabudowy teren usług teren wielkotowarowej produkcji rolnej teren wód teren zieleni naturalnej
maksymalna nadziemna intensywnosc zabudowy	0.5
maksymalny udzial powierzchni zabudowy	30%
maksymalna wysokosc zabudowy	10.0 m
minimalny udzial powierzchni biologicznie czynnej	50%
geometria	

plan	https://www.gov.pl/zagospodarowanieprzestrzenne/app/AktPlanowaniaPrzestrzennego/PL.ZIPPZP.12030/280905-POG/1POG

strefa planistyczna	PL.ZIPPZP.12030_280905-POG_1POG-146SJ_20260625T220000
identifier	https://www.gov.pl/zagospodarowanieprzestrzenne/app/StrefaPlanistyczna/PL.ZIPPZP.12030/280905-POG/1POG-146SJ/20260625T220000
przestrzen nazw	PL.ZIPPZP.12030/280905-POG
lokalny id	1POG-146SJ
wersja id	20260625T220000
poczatek wersji obiektu	2026-06-25T22:00
nazwa	strefa wielofunkcyjna z zabudową mieszkaniową jednorodzinną
oznaczenie	146SJ
symbol	SJ
obowiazuje od	2026-06-26
obowiazuje do	obecnie
status	w opracowaniu https://inspire.ec.europa.eu/codelist/ProcessStepGeneralValue/elaboration
charakter ustalenia	ogólnie wiążące https://inspire.ec.europa.eu/codelist/RegulationNatureValue/generallyBinding
profil podstawowy	teren zabudowy mieszkaniowej jednorodzinnej teren usług teren komunikacji teren zieleni urządzonej teren ogrodów działkowych teren infrastruktury technicznej
profil dodatkowy	teren lasu teren wód teren zieleni naturalnej
maksymalna nadziemna intensywnosc zabudowy	0.5
maksymalny udzial powierzchni zabudowy	25%
maksymalna wysokosc zabudowy	9.0 m
minimalny udzial powierzchni biologicznie czynnej	60%

geometria	
plan	https://www.gov.pl/zagospodarowanieprzestrzenne/app/AktPlanowaniaPrzestrzennego/PL.ZIPPZP.12030/280905-POG/1POG
strefa planistyczna	PL.ZIPPZP.12030_280905-POG_1POG-147SZ_20260625T220000
identifier	https://www.gov.pl/zagospodarowanieprzestrzenne/app/StrefaPlanistyczna/PL.ZIPPZP.12030/280905-POG/1POG-147SZ/20260625T220000
przestrzen nazw	PL.ZIPPZP.12030/280905-POG
lokalny id	1POG-147SZ
wersja id	20260625T220000
poczatek wersji obiektu	2026-06-25T22:00
nazwa	strefa wielofunkcyjna z zabudową zagrodową
oznaczenie	147SZ
symbol	SZ
obowiazuje od	2026-06-26
obowiazuje do	obecnie
status	w opracowaniu https://inspire.ec.europa.eu/codelist/ProcessStepGeneralValue/elaboration
charakter ustalenia	ogólnie wiążące https://inspire.ec.europa.eu/codelist/RegulationNatureValue/generallyBinding
profil podstawowy	teren zabudowy zagrodowej teren produkcji w gospodarstwach rolnych teren akwakultury i obsługi rybactwa teren komunikacji teren zieleni urządzonej teren ogrodów działkowych teren infrastruktury technicznej
profil dodatkowy	teren lasu teren rolnictwa z zakazem zabudowy teren usług teren wielkotowarowej produkcji rolnej teren wód teren zieleni naturalnej
maksymalna nadziemna intensywnosc zabudowy	0.3
maksymalny udzial powierzchni zabudowy	20%

maksymalna wysokosc zabudowy	10.6 m
minimalny udzial powierzchni biologicznie czynnej	70%
geometria	
plan	https://www.gov.pl/zagospodarowanieprzestrzenne/app/AktPlanowaniaPrzestrzennego/PL.ZIPPZP.12030/280905-POG/1POG
strefa planistyczna	PL.ZIPPZP.12030_280905-POG_1POG-148SZ_20260625T220000
identifier	https://www.gov.pl/zagospodarowanieprzestrzenne/app/StrefaPlanistyczna/PL.ZIPPZP.12030/280905-POG/1POG-148SZ/20260625T220000
przestrzen nazw	PL.ZIPPZP.12030/280905-POG
lokalny id	1POG-148SZ
wersja id	20260625T220000
poczatek wersji obiektu	2026-06-25T22:00
nazwa	strefa wielofunkcyjna z zabudową zagrodową
oznaczenie	148SZ
symbol	SZ
obowiazuje od	2026-06-26
obowiazuje do	obecnie
status	w opracowaniu https://inspire.ec.europa.eu/codelist/ProcessStepGeneralValue/elaboration
charakter ustalenia	ogólnie wiążące https://inspire.ec.europa.eu/codelist/RegulationNatureValue/generallyBinding
profil podstawowy	teren zabudowy zagrodowej teren produkcji w gospodarstwach rolnych teren akwakultury i obsługi rybactwa teren komunikacji teren zieleni urządzonej teren ogrodów działkowych teren infrastruktury technicznej
profil dodatkowy	teren lasu teren rolnictwa z zakazem zabudowy teren usług teren wielkotowarowej produkcji rolnej teren wód teren zieleni naturalnej

maksymalna nadziemna intensywnosc zabudowy	0.5
maksymalny udzial powierzchni zabudowy	30%
maksymalna wysokosc zabudowy	10.0 m
minimalny udzial powierzchni biologicznie czynnej	50%
geometria	
plan	https://www.gov.pl/zagospodarowanieprzestrzenne/app/AktPlanowaniaPrzestrzennego/PL.ZIPPZP.12030/280905-POG/1POG

strefa planistyczna	PL.ZIPPZP.12030_280905-POG_1POG-149SZ_20260625T220000
identifier	https://www.gov.pl/zagospodarowanieprzestrzenne/app/StrefaPlanistyczna/PL.ZIPPZP.12030/280905-POG/1POG-149SZ/20260625T220000
przestrzen nazw	PL.ZIPPZP.12030/280905-POG
lokalny id	1POG-149SZ
wersja id	20260625T220000
poczatek wersji obiektu	2026-06-25T22:00
nazwa	strefa wielofunkcyjna z zabudową zagrodową
oznaczenie	149SZ
symbol	SZ
obowiazuje od	2026-06-26
obowiazuje do	obecnie
status	w opracowaniu https://inspire.ec.europa.eu/codelist/ProcessStepGeneralValue/elaboration
charakter ustalenia	ogólnie wiążące https://inspire.ec.europa.eu/codelist/RegulationNatureValue/generallyBinding
profil podstawowy	teren zabudowy zagrodowej teren produkcji w gospodarstwach rolnych teren akwakultury i obsługi rybactwa teren komunikacji teren zieleni urządzonej teren ogrodów działkowych teren infrastruktury technicznej
profil dodatkowy	teren lasu teren rolnictwa z zakazem zabudowy

	teren usług teren wielkotowarowej produkcji rolnej teren wód teren zieleni naturalnej
maksymalna nadziemna intensywnosc zabudowy	0.5
maksymalny udzial powierzchni zabudowy	30%
maksymalna wysokosc zabudowy	10.0 m
minimalny udzial powierzchni biologicznie czynnej	50%
geometria	
plan	https://www.gov.pl/zagospodarowanieprzestrzenne/app/AktPlanowaniaPrzestrzennego/PL.ZIPPZP.12030/280905-POG/1POG

strefa planistyczna	PL.ZIPPZP.12030_280905-POG_1POG-150SZ_20260625T220000
identifier	https://www.gov.pl/zagospodarowanieprzestrzenne/app/StrefaPlanistyczna/PL.ZIPPZP.12030/280905-POG/1POG-150SZ/20260625T220000
przestrzen nazw	PL.ZIPPZP.12030/280905-POG
lokalny id	1POG-150SZ
wersja id	20260625T220000
poczatek wersji obiektu	2026-06-25T22:00
nazwa	strefa wielofunkcyjna z zabudową zagrodową
oznaczenie	150SZ
symbol	SZ
obowiazuje od	2026-06-26
obowiazuje do	obecnie
status	w opracowaniu https://inspire.ec.europa.eu/codelist/ProcessStepGeneralValue/elaboration
charakter ustalenia	ogólnie wiążące https://inspire.ec.europa.eu/codelist/RegulationNatureValue/generallyBinding
profil podstawowy	teren zabudowy zagrodowej teren produkcji w gospodarstwach rolnych teren akwakultury i obsługi rybactwa teren komunikacji teren zieleni urządzonej

	teren ogrodów działkowych teren infrastruktury technicznej
profil dodatkowy	teren lasu teren rolnictwa z zakazem zabudowy teren usług teren wielkotowarowej produkcji rolnej teren wód teren zieleni naturalnej
maksymalna nadziemna intensywnosc zabudowy	0.5
maksymalny udzial powierzchni zabudowy	30%
maksymalna wysokosc zabudowy	10.0 m
minimalny udzial powierzchni biologicznie czynnej	50%
geometria	
plan	https://www.gov.pl/zagospodarowanieprzestrzenne/app/AktPlanowaniaPrzestrzennego/PL.ZIPPZP.12030/280905-POG/1POG

strefa planistyczna	PL.ZIPPZP.12030_280905-POG_1POG-151SZ_20260625T220000
identifier	https://www.gov.pl/zagospodarowanieprzestrzenne/app/StrefaPlanistyczna/PL.ZIPPZP.12030/280905-POG/1POG-151SZ/20260625T220000
przestrzen nazw	PL.ZIPPZP.12030/280905-POG
lokalny id	1POG-151SZ
wersja id	20260625T220000
poczatek wersji obiektu	2026-06-25T22:00
nazwa	strefa wielofunkcyjna z zabudową zagrodową
oznaczenie	151SZ
symbol	SZ
obowiazuje od	2026-06-26
obowiazuje do	obecnie
status	w opracowaniu https://inspire.ec.europa.eu/codelist/ProcessStepGeneralValue/elaboration
charakter ustalenia	ogólnie wiążące https://inspire.ec.europa.eu/codelist/RegulationNatureValue/generallyBinding

profil podstawowy	teren zabudowy zagrodowej teren produkcji w gospodarstwach rolnych teren akwakultury i obsługi rybactwa teren komunikacji teren zieleni urządzonej teren ogrodów działkowych teren infrastruktury technicznej
profil dodatkowy	teren lasu teren rolnictwa z zakazem zabudowy teren usług teren wielkotowarowej produkcji rolnej teren wód teren zieleni naturalnej
maksymalna nadziemna intensywnosc zabudowy	0.5
maksymalny udzial powierzchni zabudowy	30%
maksymalna wysokosc zabudowy	10.0 m
minimalny udzial powierzchni biologicznie czynnej	50%
geometria	
plan	https://www.gov.pl/zagospodarowanieprzestrzenne/app/AktPlanowaniaPrzestrzennego/PL.ZIPPZP.12030/280905-POG/1POG

strefa planistyczna	PL.ZIPPZP.12030_280905-POG_1POG-152SZ_20260625T220000
identifier	https://www.gov.pl/zagospodarowanieprzestrzenne/app/StrefaPlanistyczna/PL.ZIPPZP.12030/280905-POG/1POG-152SZ/20260625T220000
przestrzen nazw	PL.ZIPPZP.12030/280905-POG
lokalny id	1POG-152SZ
wersja id	20260625T220000
poczatek wersji obiektu	2026-06-25T22:00
nazwa	strefa wielofunkcyjna z zabudową zagrodową
oznaczenie	152SZ
symbol	SZ
obowiazuje od	2026-06-26
obowiazuje do	obecnie
status	w opracowaniu https://inspire.ec.europa.eu/codelist/ProcessStepGeneralValue

	/elaboration
charakter ustalenia	ogólnie wiążące https://inspire.ec.europa.eu/codelist/RegulationNatureValue/generallyBinding
profil podstawowy	teren zabudowy zagrodowej teren produkcji w gospodarstwach rolnych teren akwakultury i obsługi rybactwa teren komunikacji teren zieleni urządzonej teren ogrodów działkowych teren infrastruktury technicznej
profil dodatkowy	teren lasu teren rolnictwa z zakazem zabudowy teren usług teren wielkotowarowej produkcji rolnej teren wód teren zieleni naturalnej
maksymalna nadziemna intensywnosc zabudowy	0.5
maksymalny udzial powierzchni zabudowy	30%
maksymalna wysokosc zabudowy	10.0 m
minimalny udzial powierzchni biologicznie czynnej	50%
geometria	
plan	https://www.gov.pl/zagospodarowanieprzestrzenne/app/AktPlanowaniaPrzestrzennego/PL.ZIPPZP.12030/280905-POG/1POG

strefa planistyczna	PL.ZIPPZP.12030_280905-POG_1POG-153SZ_20260625T220000
identifier	https://www.gov.pl/zagospodarowanieprzestrzenne/app/StrefaPlanistyczna/PL.ZIPPZP.12030/280905-POG/1POG-153SZ/20260625T220000
przestrzen nazw	PL.ZIPPZP.12030/280905-POG
lokalny id	1POG-153SZ
wersja id	20260625T220000
poczatek wersji obiektu	2026-06-25T22:00
nazwa	strefa wielofunkcyjna z zabudową zagrodową
oznaczenie	153SZ
symbol	SZ

obowiazuje od	2026-06-26
obowiazuje do	obecnie
status	w opracowaniu https://inspire.ec.europa.eu/codelist/ProcessStepGeneralValue/elaboration
charakter ustalenia	ogólnie wiążące https://inspire.ec.europa.eu/codelist/RegulationNatureValue/generallyBinding
profil podstawowy	teren zabudowy zagrodowej teren produkcji w gospodarstwach rolnych teren akwakultury i obsługi rybactwa teren komunikacji teren zieleni urządzonej teren ogrodów działkowych teren infrastruktury technicznej
profil dodatkowy	teren lasu teren rolnictwa z zakazem zabudowy teren usług teren wielkotowarowej produkcji rolnej teren wód teren zieleni naturalnej
maksymalna nadziemna intensywnosc zabudowy	0.5
maksymalny udzial powierzchni zabudowy	30%
maksymalna wysokosc zabudowy	10.0 m
minimalny udzial powierzchni biologicznie czynnej	50%
geometria	
plan	https://www.gov.pl/zagospodarowanieprzestrzenne/app/AktPlanowaniaPrzestrzennego/PL.ZIPPZP.12030/280905-POG/1POG

strefa planistyczna	PL.ZIPPZP.12030_280905-POG_1POG-154SZ_20260625T220000
identifier	https://www.gov.pl/zagospodarowanieprzestrzenne/app/StrefaPlanistyczna/PL.ZIPPZP.12030/280905-POG/1POG-154SZ/20260625T220000
przestrzen nazw	PL.ZIPPZP.12030/280905-POG
lokalny id	1POG-154SZ
wersja id	20260625T220000
poczatek wersji obiektu	2026-06-25T22:00

nazwa	strefa wielofunkcyjna z zabudową zagrodową
oznaczenie	154SZ
symbol	SZ
obowiazuje od	2026-06-26
obowiazuje do	obecnie
status	w opracowaniu https://inspire.ec.europa.eu/codelist/ProcessStepGeneralValue/elaboration
charakter ustalenia	ogólnie wiążące https://inspire.ec.europa.eu/codelist/RegulationNatureValue/generallyBinding
profil podstawowy	teren zabudowy zagrodowej teren produkcji w gospodarstwach rolnych teren akwakultury i obsługi rybactwa teren komunikacji teren zieleni urządzonej teren ogrodów działkowych teren infrastruktury technicznej
profil dodatkowy	teren lasu teren rolnictwa z zakazem zabudowy teren usług teren wielkotowarowej produkcji rolnej teren wód teren zieleni naturalnej
maksymalna nadziemna intensywnosc zabudowy	0.5
maksymalny udzial powierzchni zabudowy	30%
maksymalna wysokosc zabudowy	10.0 m
minimalny udzial powierzchni biologicznie czynnej	50%
geometria	
plan	https://www.gov.pl/zagospodarowanieprzestrzenne/app/AktPlanowaniaPrzestrzennego/PL.ZIPPZP.12030/280905-POG/1POG

strefa planistyczna	PL.ZIPPZP.12030_280905-POG_1POG-155SZ_20260625T220000
identifier	https://www.gov.pl/zagospodarowanieprzestrzenne/app/StrefaPlanistyczna/PL.ZIPPZP.12030/280905-POG/1POG-155SZ/20260625T220000
przestrzen nazw	PL.ZIPPZP.12030/280905-POG

lokalny id	1POG-155SZ
wersja id	20260625T220000
poczatek wersji obiektu	2026-06-25T22:00
nazwa	strefa wielofunkcyjna z zabudową zagrodową
oznaczenie	155SZ
symbol	SZ
obowiazuje od	2026-06-26
obowiazuje do	obecnie
status	w opracowaniu https://inspire.ec.europa.eu/codelist/ProcessStepGeneralValue/elaboration
charakter ustalenia	ogólnie wiążące https://inspire.ec.europa.eu/codelist/RegulationNatureValue/generallyBinding
profil podstawowy	teren zabudowy zagrodowej teren produkcji w gospodarstwach rolnych teren akwakultury i obsługi rybactwa teren komunikacji teren zieleni urządzonej teren ogrodów działkowych teren infrastruktury technicznej
profil dodatkowy	teren lasu teren rolnictwa z zakazem zabudowy teren usług teren wielkotowarowej produkcji rolnej teren wód teren zieleni naturalnej
maksymalna nadziemna intensywnosc zabudowy	0.5
maksymalny udzial powierzchni zabudowy	30%
maksymalna wysokosc zabudowy	10.0 m
minimalny udzial powierzchni biologicznie czynnej	50%
geometria	
plan	https://www.gov.pl/zagospodarowanieprzestrzenne/app/AktPlanowaniaPrzestrzennego/PL.ZIPPZP.12030/280905-POG/1POG

strefa planistyczna	PL.ZIPPZP.12030_280905-POG_1POG-156SZ_20260625T220000

identifier	https://www.gov.pl/zagospodarowanieprzestrzenne/app/StrefaPlanistyczna/PL.ZIPPZP.12030/280905-POG/1POG-156SZ/20260625T220000
przestrzen nazw	PL.ZIPPZP.12030/280905-POG
lokalny id	1POG-156SZ
wersja id	20260625T220000
poczatek wersji obiektu	2026-06-25T22:00
nazwa	strefa wielofunkcyjna z zabudową zagrodową
oznaczenie	156SZ
symbol	SZ
obowiazuje od	2026-06-26
obowiazuje do	obecnie
status	w opracowaniu https://inspire.ec.europa.eu/codelist/ProcessStepGeneralValue/elaboration
charakter ustalenia	ogólnie wiążące https://inspire.ec.europa.eu/codelist/RegulationNatureValue/generallyBinding
profil podstawowy	teren zabudowy zagrodowej teren produkcji w gospodarstwach rolnych teren akwakultury i obsługi rybactwa teren komunikacji teren zieleni urządzonej teren ogrodów działkowych teren infrastruktury technicznej
profil dodatkowy	teren lasu teren rolnictwa z zakazem zabudowy teren usług teren wielkotowarowej produkcji rolnej teren wód teren zieleni naturalnej
maksymalna nadziemna intensywnosc zabudowy	0.5
maksymalny udzial powierzchni zabudowy	20%
maksymalna wysokosc zabudowy	10.6 m
minimalny udzial powierzchni biologicznie czynnej	50%
geometria	

plan	https://www.gov.pl/zagospodarowanieprzestrzenne/app/AktPlanowaniaPrzestrzennego/PL.ZIPPZP.12030/280905-POG/1POG
strefa planistyczna	PL.ZIPPZP.12030_280905-POG_1POG-157SZ_20260625T220000
identifier	https://www.gov.pl/zagospodarowanieprzestrzenne/app/StrefaPlanistyczna/PL.ZIPPZP.12030/280905-POG/1POG-157SZ/20260625T220000
przestrzen nazw	PL.ZIPPZP.12030/280905-POG
lokalny id	1POG-157SZ
wersja id	20260625T220000
poczatek wersji obiektu	2026-06-25T22:00
nazwa	strefa wielofunkcyjna z zabudową zagrodową
oznaczenie	157SZ
symbol	SZ
obowiazuje od	2026-06-26
obowiazuje do	obecnie
status	w opracowaniu https://inspire.ec.europa.eu/codelist/ProcessStepGeneralValue/elaboration
charakter ustalenia	ogólnie wiążące https://inspire.ec.europa.eu/codelist/RegulationNatureValue/generallyBinding
profil podstawowy	teren zabudowy zagrodowej teren produkcji w gospodarstwach rolnych teren akwakultury i obsługi rybactwa teren komunikacji teren zieleni urządzonej teren ogrodów działkowych teren infrastruktury technicznej
profil dodatkowy	teren lasu teren rolnictwa z zakazem zabudowy teren usług teren wielkotowarowej produkcji rolnej teren wód teren zieleni naturalnej
maksymalna nadziemna intensywnosc zabudowy	0.5
maksymalny udzial powierzchni zabudowy	30%
maksymalna wysokosc zabudowy	10.0 m
minimalny udzial powierzchni biologicznie czynnej	50%
geometria	

plan	https://www.gov.pl/zagospodarowanieprzestrzenne/app/AktPlanowaniaPrzestrzennego/PL.ZIPPZP.12030/280905-POG/1POG

strefa planistyczna	PL.ZIPPZP.12030_280905-POG_1POG-158SZ_20260625T220000
identifier	https://www.gov.pl/zagospodarowanieprzestrzenne/app/StrefaPlanistyczna/PL.ZIPPZP.12030/280905-POG/1POG-158SZ/20260625T220000
przestrzen nazw	PL.ZIPPZP.12030/280905-POG
lokalny id	1POG-158SZ
wersja id	20260625T220000
poczatek wersji obiektu	2026-06-25T22:00
nazwa	strefa wielofunkcyjna z zabudową zagrodową
oznaczenie	158SZ
symbol	SZ
obowiazuje od	2026-06-26
obowiazuje do	obecnie
status	w opracowaniu https://inspire.ec.europa.eu/codelist/ProcessStepGeneralValue/elaboration
charakter ustalenia	ogólnie wiążące https://inspire.ec.europa.eu/codelist/RegulationNatureValue/generallyBinding
profil podstawowy	teren zabudowy zagrodowej teren produkcji w gospodarstwach rolnych teren akwakultury i obsługi rybactwa teren komunikacji teren zieleni urządzonej teren ogrodów działkowych teren infrastruktury technicznej
profil dodatkowy	teren lasu teren rolnictwa z zakazem zabudowy teren usług teren wielkotowarowej produkcji rolnej teren wód teren zieleni naturalnej
maksymalna nadziemna intensywnosc zabudowy	0.5
maksymalny udzial powierzchni zabudowy	30%

maksymalna wysokosc zabudowy	10.0 m
minimalny udzial powierzchni biologicznie czynnej	50%
geometria	
plan	https://www.gov.pl/zagospodarowanieprzestrzenne/app/AktPlanowaniaPrzestrzennego/PL.ZIPPZP.12030/280905-POG/1POG
strefa planistyczna	PL.ZIPPZP.12030_280905-POG_1POG-159SZ_20260625T220000
identifier	https://www.gov.pl/zagospodarowanieprzestrzenne/app/StrefaPlanistyczna/PL.ZIPPZP.12030/280905-POG/1POG-159SZ/20260625T220000
przestrzen nazw	PL.ZIPPZP.12030/280905-POG
lokalny id	1POG-159SZ
wersja id	20260625T220000
poczatek wersji obiektu	2026-06-25T22:00
nazwa	strefa wielofunkcyjna z zabudową zagrodową
oznaczenie	159SZ
symbol	SZ
obowiazuje od	2026-06-26
obowiazuje do	obecnie
status	w opracowaniu https://inspire.ec.europa.eu/codelist/ProcessStepGeneralValue/elaboration
charakter ustalenia	ogólnie wiążące https://inspire.ec.europa.eu/codelist/RegulationNatureValue/generallyBinding
profil podstawowy	teren zabudowy zagrodowej teren produkcji w gospodarstwach rolnych teren akwakultury i obsługi rybactwa teren komunikacji teren zieleni urządzonej teren ogrodów działkowych teren infrastruktury technicznej
profil dodatkowy	teren lasu teren rolnictwa z zakazem zabudowy teren usług teren wielkotowarowej produkcji rolnej teren wód teren zieleni naturalnej

maksymalna nadziemna intensywnosc zabudowy	0.5
maksymalny udzial powierzchni zabudowy	30%
maksymalna wysokosc zabudowy	10.0 m
minimalny udzial powierzchni biologicznie czynnej	50%
geometria	
plan	https://www.gov.pl/zagospodarowanieprzestrzenne/app/AktPlanowaniaPrzestrzennego/PL.ZIPPZP.12030/280905-POG/1POG

strefa planistyczna	PL.ZIPPZP.12030_280905-POG_1POG-160SZ_20260625T220000
identifier	https://www.gov.pl/zagospodarowanieprzestrzenne/app/StrefaPlanistyczna/PL.ZIPPZP.12030/280905-POG/1POG-160SZ/20260625T220000
przestrzen nazw	PL.ZIPPZP.12030/280905-POG
lokalny id	1POG-160SZ
wersja id	20260625T220000
poczatek wersji obiektu	2026-06-25T22:00
nazwa	strefa wielofunkcyjna z zabudową zagrodową
oznaczenie	160SZ
symbol	SZ
obowiazuje od	2026-06-26
obowiazuje do	obecnie
status	w opracowaniu https://inspire.ec.europa.eu/codelist/ProcessStepGeneralValue/elaboration
charakter ustalenia	ogólnie wiążące https://inspire.ec.europa.eu/codelist/RegulationNatureValue/generallyBinding
profil podstawowy	teren zabudowy zagrodowej teren produkcji w gospodarstwach rolnych teren akwakultury i obsługi rybactwa teren komunikacji teren zieleni urządzonej teren ogrodów działkowych teren infrastruktury technicznej
profil dodatkowy	teren lasu teren rolnictwa z zakazem zabudowy

	teren usług teren wielkotowarowej produkcji rolnej teren wód teren zieleni naturalnej
maksymalna nadziemna intensywnosc zabudowy	0.5
maksymalny udzial powierzchni zabudowy	30%
maksymalna wysokosc zabudowy	10.0 m
minimalny udzial powierzchni biologicznie czynnej	50%
geometria	
plan	https://www.gov.pl/zagospodarowanieprzestrzenne/app/AktPlanowaniaPrzestrzennego/PL.ZIPPZP.12030/280905-POG/1POG

strefa planistyczna	PL.ZIPPZP.12030_280905-POG_1POG-161SZ_20260625T220000
identifier	https://www.gov.pl/zagospodarowanieprzestrzenne/app/StrefaPlanistyczna/PL.ZIPPZP.12030/280905-POG/1POG-161SZ/20260625T220000
przestrzen nazw	PL.ZIPPZP.12030/280905-POG
lokalny id	1POG-161SZ
wersja id	20260625T220000
poczatek wersji obiektu	2026-06-25T22:00
nazwa	strefa wielofunkcyjna z zabudową zagrodową
oznaczenie	161SZ
symbol	SZ
obowiazuje od	2026-06-26
obowiazuje do	obecnie
status	w opracowaniu https://inspire.ec.europa.eu/codelist/ProcessStepGeneralValue/elaboration
charakter ustalenia	ogólnie wiążące https://inspire.ec.europa.eu/codelist/RegulationNatureValue/generallyBinding
profil podstawowy	teren zabudowy zagrodowej teren produkcji w gospodarstwach rolnych teren akwakultury i obsługi rybactwa teren komunikacji teren zieleni urządzonej

	teren ogrodów działkowych teren infrastruktury technicznej
profil dodatkowy	teren lasu teren rolnictwa z zakazem zabudowy teren usług teren wielkotowarowej produkcji rolnej teren wód teren zieleni naturalnej
maksymalna nadziemna intensywnosc zabudowy	0.5
maksymalny udzial powierzchni zabudowy	30%
maksymalna wysokosc zabudowy	10.0 m
minimalny udzial powierzchni biologicznie czynnej	50%
geometria	
plan	https://www.gov.pl/zagospodarowanieprzestrzenne/app/AktPlanowaniaPrzestrzennego/PL.ZIPPZP.12030/280905-POG/1POG

strefa planistyczna	PL.ZIPPZP.12030_280905-POG_1POG-162SZ_20260625T220000
identifier	https://www.gov.pl/zagospodarowanieprzestrzenne/app/StrefaPlanistyczna/PL.ZIPPZP.12030/280905-POG/1POG-162SZ/20260625T220000
przestrzen nazw	PL.ZIPPZP.12030/280905-POG
lokalny id	1POG-162SZ
wersja id	20260625T220000
poczatek wersji obiektu	2026-06-25T22:00
nazwa	strefa wielofunkcyjna z zabudową zagrodową
oznaczenie	162SZ
symbol	SZ
obowiazuje od	2026-06-26
obowiazuje do	obecnie
status	w opracowaniu https://inspire.ec.europa.eu/codelist/ProcessStepGeneralValue/elaboration
charakter ustalenia	ogólnie wiążące https://inspire.ec.europa.eu/codelist/RegulationNatureValue/generallyBinding

profil podstawowy	teren zabudowy zagrodowej teren produkcji w gospodarstwach rolnych teren akwakultury i obsługi rybactwa teren komunikacji teren zieleni urządzonej teren ogrodów działkowych teren infrastruktury technicznej
profil dodatkowy	teren lasu teren rolnictwa z zakazem zabudowy teren usług teren wielkotowarowej produkcji rolnej teren wód teren zieleni naturalnej
maksymalna nadziemna intensywnosc zabudowy	0.5
maksymalny udzial powierzchni zabudowy	30%
maksymalna wysokosc zabudowy	10.0 m
minimalny udzial powierzchni biologicznie czynnej	50%
geometria	
plan	https://www.gov.pl/zagospodarowanieprzestrzenne/app/AktPlanowaniaPrzestrzennego/PL.ZIPPZP.12030/280905-POG/1POG

strefa planistyczna	PL.ZIPPZP.12030_280905-POG_1POG-163SZ_20260625T220000
identifier	https://www.gov.pl/zagospodarowanieprzestrzenne/app/StrefaPlanistyczna/PL.ZIPPZP.12030/280905-POG/1POG-163SZ/20260625T220000
przestrzen nazw	PL.ZIPPZP.12030/280905-POG
lokalny id	1POG-163SZ
wersja id	20260625T220000
poczatek wersji obiektu	2026-06-25T22:00
nazwa	strefa wielofunkcyjna z zabudową zagrodową
oznaczenie	163SZ
symbol	SZ
obowiazuje od	2026-06-26
obowiazuje do	obecnie
status	w opracowaniu https://inspire.ec.europa.eu/codelist/ProcessStepGeneralValue

	/elaboration
charakter ustalenia	ogólnie wiążące https://inspire.ec.europa.eu/codelist/RegulationNatureValue/generallyBinding
profil podstawowy	teren zabudowy zagrodowej teren produkcji w gospodarstwach rolnych teren akwakultury i obsługi rybactwa teren komunikacji teren zieleni urządzonej teren ogrodów działkowych teren infrastruktury technicznej
profil dodatkowy	teren lasu teren rolnictwa z zakazem zabudowy teren usług teren wielkotowarowej produkcji rolnej teren wód teren zieleni naturalnej
maksymalna nadziemna intensywnosc zabudowy	0.5
maksymalny udzial powierzchni zabudowy	30%
maksymalna wysokosc zabudowy	10.0 m
minimalny udzial powierzchni biologicznie czynnej	50%
geometria	
plan	https://www.gov.pl/zagospodarowanieprzestrzenne/app/AktPlanowaniaPrzestrzennego/PL.ZIPPZP.12030/280905-POG/1POG

strefa planistyczna	PL.ZIPPZP.12030_280905-POG_1POG-164SZ_20260625T220000
identifier	https://www.gov.pl/zagospodarowanieprzestrzenne/app/StrefaPlanistyczna/PL.ZIPPZP.12030/280905-POG/1POG-164SZ/20260625T220000
przestrzen nazw	PL.ZIPPZP.12030/280905-POG
lokalny id	1POG-164SZ
wersja id	20260625T220000
poczatek wersji obiektu	2026-06-25T22:00
nazwa	strefa wielofunkcyjna z zabudową zagrodową
oznaczenie	164SZ
symbol	SZ

obowiazuje od	2026-06-26
obowiazuje do	obecnie
status	w opracowaniu https://inspire.ec.europa.eu/codelist/ProcessStepGeneralValue/elaboration
charakter ustalenia	ogólnie wiążące https://inspire.ec.europa.eu/codelist/RegulationNatureValue/generallyBinding
profil podstawowy	teren zabudowy zagrodowej teren produkcji w gospodarstwach rolnych teren akwakultury i obsługi rybactwa teren komunikacji teren zieleni urządzonej teren ogrodów działkowych teren infrastruktury technicznej
profil dodatkowy	teren lasu teren rolnictwa z zakazem zabudowy teren usług teren wielkotowarowej produkcji rolnej teren wód teren zieleni naturalnej
maksymalna nadziemna intensywnosc zabudowy	0.5
maksymalny udzial powierzchni zabudowy	30%
maksymalna wysokosc zabudowy	10.0 m
minimalny udzial powierzchni biologicznie czynnej	50%
geometria	
plan	https://www.gov.pl/zagospodarowanieprzestrzenne/app/AktPlanowaniaPrzestrzennego/PL.ZIPPZP.12030/280905-POG/1POG

strefa planistyczna	PL.ZIPPZP.12030_280905-POG_1POG-165SZ_20260625T220000
identifier	https://www.gov.pl/zagospodarowanieprzestrzenne/app/StrefaPlanistyczna/PL.ZIPPZP.12030/280905-POG/1POG-165SZ/20260625T220000
przestrzen nazw	PL.ZIPPZP.12030/280905-POG
lokalny id	1POG-165SZ
wersja id	20260625T220000
poczatek wersji obiektu	2026-06-25T22:00

nazwa	strefa wielofunkcyjna z zabudową zagrodową
oznaczenie	165SZ
symbol	SZ
obowiazuje od	2026-06-26
obowiazuje do	obecnie
status	w opracowaniu https://inspire.ec.europa.eu/codelist/ProcessStepGeneralValue/elaboration
charakter ustalenia	ogólnie wiążące https://inspire.ec.europa.eu/codelist/RegulationNatureValue/generallyBinding
profil podstawowy	teren zabudowy zagrodowej teren produkcji w gospodarstwach rolnych teren akwakultury i obsługi rybactwa teren komunikacji teren zieleni urządzonej teren ogrodów działkowych teren infrastruktury technicznej
profil dodatkowy	teren lasu teren rolnictwa z zakazem zabudowy teren usług teren wielkotowarowej produkcji rolnej teren wód teren zieleni naturalnej
maksymalna nadziemna intensywnosc zabudowy	0.5
maksymalny udzial powierzchni zabudowy	30%
maksymalna wysokosc zabudowy	10.0 m
minimalny udzial powierzchni biologicznie czynnej	50%
geometria	
plan	https://www.gov.pl/zagospodarowanieprzestrzenne/app/AktPlanowaniaPrzestrzennego/PL.ZIPPZP.12030/280905-POG/1POG

strefa planistyczna	PL.ZIPPZP.12030_280905-POG_1POG-166SZ_20260625T220000
identifier	https://www.gov.pl/zagospodarowanieprzestrzenne/app/StrefaPlanistyczna/PL.ZIPPZP.12030/280905-POG/1POG-166SZ/20260625T220000
przestrzen nazw	PL.ZIPPZP.12030/280905-POG

lokalny id	1POG-166SZ
wersja id	20260625T220000
poczatek wersji obiektu	2026-06-25T22:00
nazwa	strefa wielofunkcyjna z zabudową zagrodową
oznaczenie	166SZ
symbol	SZ
obowiazuje od	2026-06-26
obowiazuje do	obecnie
status	w opracowaniu https://inspire.ec.europa.eu/codelist/ProcessStepGeneralValue/elaboration
charakter ustalenia	ogólnie wiążące https://inspire.ec.europa.eu/codelist/RegulationNatureValue/generallyBinding
profil podstawowy	teren zabudowy zagrodowej teren produkcji w gospodarstwach rolnych teren akwakultury i obsługi rybactwa teren komunikacji teren zieleni urządzonej teren ogrodów działkowych teren infrastruktury technicznej
profil dodatkowy	teren lasu teren rolnictwa z zakazem zabudowy teren usług teren wielkotowarowej produkcji rolnej teren wód teren zieleni naturalnej
maksymalna nadziemna intensywnosc zabudowy	0.5
maksymalny udzial powierzchni zabudowy	30%
maksymalna wysokosc zabudowy	10.0 m
minimalny udzial powierzchni biologicznie czynnej	50%
geometria	
plan	https://www.gov.pl/zagospodarowanieprzestrzenne/app/AktPlanowaniaPrzestrzennego/PL.ZIPPZP.12030/280905-POG/1POG

strefa planistyczna	PL.ZIPPZP.12030_280905-POG_1POG-167SZ_20260625T220000

identifier	https://www.gov.pl/zagospodarowanieprzestrzenne/app/StrefaPlanistyczna/PL.ZIPPZP.12030/280905-POG/1POG-167SZ/20260625T220000
przestrzen nazw	PL.ZIPPZP.12030/280905-POG
lokalny id	1POG-167SZ
wersja id	20260625T220000
poczatek wersji obiektu	2026-06-25T22:00
nazwa	strefa wielofunkcyjna z zabudową zagrodową
oznaczenie	167SZ
symbol	SZ
obowiazuje od	2026-06-26
obowiazuje do	obecnie
status	w opracowaniu https://inspire.ec.europa.eu/codelist/ProcessStepGeneralValue/elaboration
charakter ustalenia	ogólnie wiążące https://inspire.ec.europa.eu/codelist/RegulationNatureValue/generallyBinding
profil podstawowy	teren zabudowy zagrodowej teren produkcji w gospodarstwach rolnych teren akwakultury i obsługi rybactwa teren komunikacji teren zieleni urządzonej teren ogrodów działkowych teren infrastruktury technicznej
profil dodatkowy	teren lasu teren rolnictwa z zakazem zabudowy teren usług teren wielkotowarowej produkcji rolnej teren wód teren zieleni naturalnej
maksymalna nadziemna intensywnosc zabudowy	0.5
maksymalny udzial powierzchni zabudowy	30%
maksymalna wysokosc zabudowy	10.0 m
minimalny udzial powierzchni biologicznie czynnej	50%
geometria	

plan	https://www.gov.pl/zagospodarowanieprzestrzenne/app/AktPlanowaniaPrzestrzennego/PL.ZIPPZP.12030/280905-POG/1POG
strefa planistyczna	PL.ZIPPZP.12030_280905-POG_1POG-168SZ_20260625T220000
identifier	https://www.gov.pl/zagospodarowanieprzestrzenne/app/StrefaPlanistyczna/PL.ZIPPZP.12030/280905-POG/1POG-168SZ/20260625T220000
przestrzen nazw	PL.ZIPPZP.12030/280905-POG
lokalny id	1POG-168SZ
wersja id	20260625T220000
poczatek wersji obiektu	2026-06-25T22:00
nazwa	strefa wielofunkcyjna z zabudową zagrodową
oznaczenie	168SZ
symbol	SZ
obowiazuje od	2026-06-26
obowiazuje do	obecnie
status	w opracowaniu https://inspire.ec.europa.eu/codelist/ProcessStepGeneralValue/elaboration
charakter ustalenia	ogólnie wiążące https://inspire.ec.europa.eu/codelist/RegulationNatureValue/generallyBinding
profil podstawowy	teren zabudowy zagrodowej teren produkcji w gospodarstwach rolnych teren akwakultury i obsługi rybactwa teren komunikacji teren zieleni urządzonej teren ogrodów działkowych teren infrastruktury technicznej
profil dodatkowy	teren lasu teren rolnictwa z zakazem zabudowy teren usług teren wielkotowarowej produkcji rolnej teren wód teren zieleni naturalnej
maksymalna nadziemna intensywnosc zabudowy	0.5
maksymalny udzial powierzchni zabudowy	30%
maksymalna wysokosc zabudowy	10.0 m
minimalny udzial powierzchni biologicznie czynnej	50%
geometria	

plan	https://www.gov.pl/zagospodarowanieprzestrzenne/app/AktPlanowaniaPrzestrzennego/PL.ZIPPZP.12030/280905-POG/1POG

strefa planistyczna	PL.ZIPPZP.12030_280905-POG_1POG-169SZ_20260625T220000
identifier	https://www.gov.pl/zagospodarowanieprzestrzenne/app/StrefaPlanistyczna/PL.ZIPPZP.12030/280905-POG/1POG-169SZ/20260625T220000
przestrzen nazw	PL.ZIPPZP.12030/280905-POG
lokalny id	1POG-169SZ
wersja id	20260625T220000
poczatek wersji obiektu	2026-06-25T22:00
nazwa	strefa wielofunkcyjna z zabudową zagrodową
oznaczenie	169SZ
symbol	SZ
obowiazuje od	2026-06-26
obowiazuje do	obecnie
status	w opracowaniu https://inspire.ec.europa.eu/codelist/ProcessStepGeneralValue/elaboration
charakter ustalenia	ogólnie wiążące https://inspire.ec.europa.eu/codelist/RegulationNatureValue/generallyBinding
profil podstawowy	teren zabudowy zagrodowej teren produkcji w gospodarstwach rolnych teren akwakultury i obsługi rybactwa teren komunikacji teren zieleni urządzonej teren ogrodów działkowych teren infrastruktury technicznej
profil dodatkowy	teren lasu teren rolnictwa z zakazem zabudowy teren usług teren wielkotowarowej produkcji rolnej teren wód teren zieleni naturalnej
maksymalna nadziemna intensywnosc zabudowy	0.5
maksymalny udzial powierzchni zabudowy	30%

maksymalna wysokosc zabudowy	10.0 m
minimalny udzial powierzchni biologicznie czynnej	50%
geometria	
plan	https://www.gov.pl/zagospodarowanieprzestrzenne/app/AktPlanowaniaPrzestrzennego/PL.ZIPPZP.12030/280905-POG/1POG
strefa planistyczna	PL.ZIPPZP.12030_280905-POG_1POG-170SZ_20260625T220000
identifier	https://www.gov.pl/zagospodarowanieprzestrzenne/app/StrefaPlanistyczna/PL.ZIPPZP.12030/280905-POG/1POG-170SZ/20260625T220000
przestrzen nazw	PL.ZIPPZP.12030/280905-POG
lokalny id	1POG-170SZ
wersja id	20260625T220000
poczatek wersji obiektu	2026-06-25T22:00
nazwa	strefa wielofunkcyjna z zabudową zagrodową
oznaczenie	170SZ
symbol	SZ
obowiazuje od	2026-06-26
obowiazuje do	obecnie
status	w opracowaniu https://inspire.ec.europa.eu/codelist/ProcessStepGeneralValue/elaboration
charakter ustalenia	ogólnie wiążące https://inspire.ec.europa.eu/codelist/RegulationNatureValue/generallyBinding
profil podstawowy	teren zabudowy zagrodowej teren produkcji w gospodarstwach rolnych teren akwakultury i obsługi rybactwa teren komunikacji teren zieleni urządzonej teren ogrodów działkowych teren infrastruktury technicznej
profil dodatkowy	teren lasu teren rolnictwa z zakazem zabudowy teren usług teren wielkotowarowej produkcji rolnej teren wód teren zieleni naturalnej

maksymalna nadziemna intensywnosc zabudowy	0.5
maksymalny udzial powierzchni zabudowy	30%
maksymalna wysokosc zabudowy	10.0 m
minimalny udzial powierzchni biologicznie czynnej	50%
geometria	
plan	https://www.gov.pl/zagospodarowanieprzestrzenne/app/AktPlanowaniaPrzestrzennego/PL.ZIPPZP.12030/280905-POG/1POG

strefa planistyczna	PL.ZIPPZP.12030_280905-POG_1POG-171SZ_20260625T220000
identifier	https://www.gov.pl/zagospodarowanieprzestrzenne/app/StrefaPlanistyczna/PL.ZIPPZP.12030/280905-POG/1POG-171SZ/20260625T220000
przestrzen nazw	PL.ZIPPZP.12030/280905-POG
lokalny id	1POG-171SZ
wersja id	20260625T220000
poczatek wersji obiektu	2026-06-25T22:00
nazwa	strefa wielofunkcyjna z zabudową zagrodową
oznaczenie	171SZ
symbol	SZ
obowiazuje od	2026-06-26
obowiazuje do	obecnie
status	w opracowaniu https://inspire.ec.europa.eu/codelist/ProcessStepGeneralValue/elaboration
charakter ustalenia	ogólnie wiążące https://inspire.ec.europa.eu/codelist/RegulationNatureValue/generallyBinding
profil podstawowy	teren zabudowy zagrodowej teren produkcji w gospodarstwach rolnych teren akwakultury i obsługi rybactwa teren komunikacji teren zieleni urządzonej teren ogrodów działkowych teren infrastruktury technicznej
profil dodatkowy	teren lasu teren rolnictwa z zakazem zabudowy

	teren usług teren wielkotowarowej produkcji rolnej teren wód teren zieleni naturalnej
maksymalna nadziemna intensywnosc zabudowy	0.5
maksymalny udzial powierzchni zabudowy	30%
maksymalna wysokosc zabudowy	10.0 m
minimalny udzial powierzchni biologicznie czynnej	50%
geometria	
plan	https://www.gov.pl/zagospodarowanieprzestrzenne/app/AktPlanowaniaPrzestrzennego/PL.ZIPPZP.12030/280905-POG/1POG

strefa planistyczna	PL.ZIPPZP.12030_280905-POG_1POG-172SZ_20260625T220000
identifier	https://www.gov.pl/zagospodarowanieprzestrzenne/app/StrefaPlanistyczna/PL.ZIPPZP.12030/280905-POG/1POG-172SZ/20260625T220000
przestrzen nazw	PL.ZIPPZP.12030/280905-POG
lokalny id	1POG-172SZ
wersja id	20260625T220000
poczatek wersji obiektu	2026-06-25T22:00
nazwa	strefa wielofunkcyjna z zabudową zagrodową
oznaczenie	172SZ
symbol	SZ
obowiazuje od	2026-06-26
obowiazuje do	obecnie
status	w opracowaniu https://inspire.ec.europa.eu/codelist/ProcessStepGeneralValue/elaboration
charakter ustalenia	ogólnie wiążące https://inspire.ec.europa.eu/codelist/RegulationNatureValue/generallyBinding
profil podstawowy	teren zabudowy zagrodowej teren produkcji w gospodarstwach rolnych teren akwakultury i obsługi rybactwa teren komunikacji teren zieleni urządzonej

	teren ogrodów działkowych teren infrastruktury technicznej
profil dodatkowy	teren lasu teren rolnictwa z zakazem zabudowy teren usług teren wielkotowarowej produkcji rolnej teren wód teren zieleni naturalnej
maksymalna nadziemna intensywnosc zabudowy	0.5
maksymalny udzial powierzchni zabudowy	30%
maksymalna wysokosc zabudowy	10.0 m
minimalny udzial powierzchni biologicznie czynnej	50%
geometria	
plan	https://www.gov.pl/zagospodarowanieprzestrzenne/app/AktPlanowaniaPrzestrzennego/PL.ZIPPZP.12030/280905-POG/1POG

strefa planistyczna	PL.ZIPPZP.12030_280905-POG_1POG-173SZ_20260625T220000
identifier	https://www.gov.pl/zagospodarowanieprzestrzenne/app/StrefaPlanistyczna/PL.ZIPPZP.12030/280905-POG/1POG-173SZ/20260625T220000
przestrzen nazw	PL.ZIPPZP.12030/280905-POG
lokalny id	1POG-173SZ
wersja id	20260625T220000
poczatek wersji obiektu	2026-06-25T22:00
nazwa	strefa wielofunkcyjna z zabudową zagrodową
oznaczenie	173SZ
symbol	SZ
obowiazuje od	2026-06-26
obowiazuje do	obecnie
status	w opracowaniu https://inspire.ec.europa.eu/codelist/ProcessStepGeneralValue/elaboration
charakter ustalenia	ogólnie wiążące https://inspire.ec.europa.eu/codelist/RegulationNatureValue/generallyBinding

profil podstawowy	teren zabudowy zagrodowej teren produkcji w gospodarstwach rolnych teren akwakultury i obsługi rybactwa teren komunikacji teren zieleni urządzonej teren ogrodów działkowych teren infrastruktury technicznej
profil dodatkowy	teren lasu teren rolnictwa z zakazem zabudowy teren usług teren wielkotowarowej produkcji rolnej teren wód teren zieleni naturalnej
maksymalna nadziemna intensywnosc zabudowy	0.5
maksymalny udzial powierzchni zabudowy	30%
maksymalna wysokosc zabudowy	10.0 m
minimalny udzial powierzchni biologicznie czynnej	50%
geometria	
plan	https://www.gov.pl/zagospodarowanieprzestrzenne/app/AktPlanowaniaPrzestrzennego/PL.ZIPPZP.12030/280905-POG/1POG

strefa planistyczna	PL.ZIPPZP.12030_280905-POG_1POG-174SZ_20260625T220000
identifier	https://www.gov.pl/zagospodarowanieprzestrzenne/app/StrefaPlanistyczna/PL.ZIPPZP.12030/280905-POG/1POG-174SZ/20260625T220000
przestrzen nazw	PL.ZIPPZP.12030/280905-POG
lokalny id	1POG-174SZ
wersja id	20260625T220000
poczatek wersji obiektu	2026-06-25T22:00
nazwa	strefa wielofunkcyjna z zabudową zagrodową
oznaczenie	174SZ
symbol	SZ
obowiazuje od	2026-06-26
obowiazuje do	obecnie
status	w opracowaniu https://inspire.ec.europa.eu/codelist/ProcessStepGeneralValue

	/elaboration
charakter ustalenia	ogólnie wiążące https://inspire.ec.europa.eu/codelist/RegulationNatureValue/generallyBinding
profil podstawowy	teren zabudowy zagrodowej teren produkcji w gospodarstwach rolnych teren akwakultury i obsługi rybactwa teren komunikacji teren zieleni urządzonej teren ogrodów działkowych teren infrastruktury technicznej
profil dodatkowy	teren lasu teren rolnictwa z zakazem zabudowy teren usług teren wielkotowarowej produkcji rolnej teren wód teren zieleni naturalnej
maksymalna nadziemna intensywnosc zabudowy	0.5
maksymalny udzial powierzchni zabudowy	30%
maksymalna wysokosc zabudowy	10.0 m
minimalny udzial powierzchni biologicznie czynnej	50%
geometria	
plan	https://www.gov.pl/zagospodarowanieprzestrzenne/app/AktPlanowaniaPrzestrzennego/PL.ZIPPZP.12030/280905-POG/1POG

strefa planistyczna	PL.ZIPPZP.12030_280905-POG_1POG-175SZ_20260625T220000
identifier	https://www.gov.pl/zagospodarowanieprzestrzenne/app/StrefaPlanistyczna/PL.ZIPPZP.12030/280905-POG/1POG-175SZ/20260625T220000
przestrzen nazw	PL.ZIPPZP.12030/280905-POG
lokalny id	1POG-175SZ
wersja id	20260625T220000
poczatek wersji obiektu	2026-06-25T22:00
nazwa	strefa wielofunkcyjna z zabudową zagrodową
oznaczenie	175SZ
symbol	SZ

obowiazuje od	2026-06-26
obowiazuje do	obecnie
status	w opracowaniu https://inspire.ec.europa.eu/codelist/ProcessStepGeneralValue/elaboration
charakter ustalenia	ogólnie wiążące https://inspire.ec.europa.eu/codelist/RegulationNatureValue/generallyBinding
profil podstawowy	teren zabudowy zagrodowej teren produkcji w gospodarstwach rolnych teren akwakultury i obsługi rybactwa teren komunikacji teren zieleni urządzonej teren ogrodów działkowych teren infrastruktury technicznej
profil dodatkowy	teren lasu teren rolnictwa z zakazem zabudowy teren usług teren wielkotowarowej produkcji rolnej teren wód teren zieleni naturalnej
maksymalna nadziemna intensywnosc zabudowy	0.5
maksymalny udzial powierzchni zabudowy	30%
maksymalna wysokosc zabudowy	10.0 m
minimalny udzial powierzchni biologicznie czynnej	50%
geometria	
plan	https://www.gov.pl/zagospodarowanieprzestrzenne/app/AktPlanowaniaPrzestrzennego/PL.ZIPPZP.12030/280905-POG/1POG

strefa planistyczna	PL.ZIPPZP.12030_280905-POG_1POG-176SZ_20260625T220000
identifier	https://www.gov.pl/zagospodarowanieprzestrzenne/app/StrefaPlanistyczna/PL.ZIPPZP.12030/280905-POG/1POG-176SZ/20260625T220000
przestrzen nazw	PL.ZIPPZP.12030/280905-POG
lokalny id	1POG-176SZ
wersja id	20260625T220000
poczatek wersji obiektu	2026-06-25T22:00

nazwa	strefa wielofunkcyjna z zabudową zagrodową
oznaczenie	176SZ
symbol	SZ
obowiazuje od	2026-06-26
obowiazuje do	obecnie
status	w opracowaniu https://inspire.ec.europa.eu/codelist/ProcessStepGeneralValue/elaboration
charakter ustalenia	ogólnie wiążące https://inspire.ec.europa.eu/codelist/RegulationNatureValue/generallyBinding
profil podstawowy	teren zabudowy zagrodowej teren produkcji w gospodarstwach rolnych teren akwakultury i obsługi rybactwa teren komunikacji teren zieleni urządzonej teren ogrodów działkowych teren infrastruktury technicznej
profil dodatkowy	teren lasu teren rolnictwa z zakazem zabudowy teren usług teren wielkotowarowej produkcji rolnej teren wód teren zieleni naturalnej
maksymalna nadziemna intensywnosc zabudowy	0.5
maksymalny udzial powierzchni zabudowy	30%
maksymalna wysokosc zabudowy	10.0 m
minimalny udzial powierzchni biologicznie czynnej	50%
geometria	
plan	https://www.gov.pl/zagospodarowanieprzestrzenne/app/AktPlanowaniaPrzestrzennego/PL.ZIPPZP.12030/280905-POG/1POG

strefa planistyczna	PL.ZIPPZP.12030_280905-POG_1POG-177SZ_20260625T220000
identifier	https://www.gov.pl/zagospodarowanieprzestrzenne/app/StrefaPlanistyczna/PL.ZIPPZP.12030/280905-POG/1POG-177SZ/20260625T220000
przestrzen nazw	PL.ZIPPZP.12030/280905-POG

lokalny id	1POG-177SZ
wersja id	20260625T220000
poczatek wersji obiektu	2026-06-25T22:00
nazwa	strefa wielofunkcyjna z zabudową zagrodową
oznaczenie	177SZ
symbol	SZ
obowiazuje od	2026-06-26
obowiazuje do	obecnie
status	w opracowaniu https://inspire.ec.europa.eu/codelist/ProcessStepGeneralValue/elaboration
charakter ustalenia	ogólnie wiążące https://inspire.ec.europa.eu/codelist/RegulationNatureValue/generallyBinding
profil podstawowy	teren zabudowy zagrodowej teren produkcji w gospodarstwach rolnych teren akwakultury i obsługi rybactwa teren komunikacji teren zieleni urządzonej teren ogrodów działkowych teren infrastruktury technicznej
profil dodatkowy	teren lasu teren rolnictwa z zakazem zabudowy teren usług teren wielkotowarowej produkcji rolnej teren wód teren zieleni naturalnej
maksymalna nadziemna intensywnosc zabudowy	0.5
maksymalny udzial powierzchni zabudowy	30%
maksymalna wysokosc zabudowy	10.0 m
minimalny udzial powierzchni biologicznie czynnej	50%
geometria	
plan	https://www.gov.pl/zagospodarowanieprzestrzenne/app/AktPlanowaniaPrzestrzennego/PL.ZIPPZP.12030/280905-POG/1POG

strefa planistyczna	PL.ZIPPZP.12030_280905-POG_1POG-178SZ_20260625T220000

identifier	https://www.gov.pl/zagospodarowanieprzestrzenne/app/StrefaPlanistyczna/PL.ZIPPZP.12030/280905-POG/1POG-178SZ/20260625T220000
przestrzen nazw	PL.ZIPPZP.12030/280905-POG
lokalny id	1POG-178SZ
wersja id	20260625T220000
poczatek wersji obiektu	2026-06-25T22:00
nazwa	strefa wielofunkcyjna z zabudową zagrodową
oznaczenie	178SZ
symbol	SZ
obowiazuje od	2026-06-26
obowiazuje do	obecnie
status	w opracowaniu https://inspire.ec.europa.eu/codelist/ProcessStepGeneralValue/elaboration
charakter ustalenia	ogólnie wiążące https://inspire.ec.europa.eu/codelist/RegulationNatureValue/generallyBinding
profil podstawowy	teren zabudowy zagrodowej teren produkcji w gospodarstwach rolnych teren akwakultury i obsługi rybactwa teren komunikacji teren zieleni urządzonej teren ogrodów działkowych teren infrastruktury technicznej
profil dodatkowy	teren lasu teren rolnictwa z zakazem zabudowy teren usług teren wielkotowarowej produkcji rolnej teren wód teren zieleni naturalnej
maksymalna nadziemna intensywnosc zabudowy	0.5
maksymalny udzial powierzchni zabudowy	30%
maksymalna wysokosc zabudowy	10.0 m
minimalny udzial powierzchni biologicznie czynnej	50%
geometria	

plan	https://www.gov.pl/zagospodarowanieprzestrzenne/app/AktPlanowaniaPrzestrzennego/PL.ZIPPZP.12030/280905-POG/1POG
strefa planistyczna	PL.ZIPPZP.12030_280905-POG_1POG-179SZ_20260625T220000
identifier	https://www.gov.pl/zagospodarowanieprzestrzenne/app/StrefaPlanistyczna/PL.ZIPPZP.12030/280905-POG/1POG-179SZ/20260625T220000
przestrzen nazw	PL.ZIPPZP.12030/280905-POG
lokalny id	1POG-179SZ
wersja id	20260625T220000
poczatek wersji obiektu	2026-06-25T22:00
nazwa	strefa wielofunkcyjna z zabudową zagrodową
oznaczenie	179SZ
symbol	SZ
obowiazuje od	2026-06-26
obowiazuje do	obecnie
status	w opracowaniu https://inspire.ec.europa.eu/codelist/ProcessStepGeneralValue/elaboration
charakter ustalenia	ogólnie wiążące https://inspire.ec.europa.eu/codelist/RegulationNatureValue/generallyBinding
profil podstawowy	teren zabudowy zagrodowej teren produkcji w gospodarstwach rolnych teren akwakultury i obsługi rybactwa teren komunikacji teren zieleni urządzonej teren ogrodów działkowych teren infrastruktury technicznej
profil dodatkowy	teren lasu teren rolnictwa z zakazem zabudowy teren usług teren wielkotowarowej produkcji rolnej teren wód teren zieleni naturalnej
maksymalna nadziemna intensywnosc zabudowy	0.5
maksymalny udzial powierzchni zabudowy	30%
maksymalna wysokosc zabudowy	10.0 m
minimalny udzial powierzchni biologicznie czynnej	50%
geometria	

plan	https://www.gov.pl/zagospodarowanieprzestrzenne/app/AktPlanowaniaPrzestrzennego/PL.ZIPPZP.12030/280905-POG/1POG

strefa planistyczna	PL.ZIPPZP.12030_280905-POG_1POG-180SZ_20260625T220000
identifier	https://www.gov.pl/zagospodarowanieprzestrzenne/app/StrefaPlanistyczna/PL.ZIPPZP.12030/280905-POG/1POG-180SZ/20260625T220000
przestrzen nazw	PL.ZIPPZP.12030/280905-POG
lokalny id	1POG-180SZ
wersja id	20260625T220000
poczatek wersji obiektu	2026-06-25T22:00
nazwa	strefa wielofunkcyjna z zabudową zagrodową
oznaczenie	180SZ
symbol	SZ
obowiazuje od	2026-06-26
obowiazuje do	obecnie
status	w opracowaniu https://inspire.ec.europa.eu/codelist/ProcessStepGeneralValue/elaboration
charakter ustalenia	ogólnie wiążące https://inspire.ec.europa.eu/codelist/RegulationNatureValue/generallyBinding
profil podstawowy	teren zabudowy zagrodowej teren produkcji w gospodarstwach rolnych teren akwakultury i obsługi rybactwa teren komunikacji teren zieleni urządzonej teren ogrodów działkowych teren infrastruktury technicznej
profil dodatkowy	teren lasu teren rolnictwa z zakazem zabudowy teren usług teren wielkotowarowej produkcji rolnej teren wód teren zieleni naturalnej
maksymalna nadziemna intensywnosc zabudowy	0.5
maksymalny udzial powierzchni zabudowy	30%

maksymalna wysokosc zabudowy	10.0 m
minimalny udzial powierzchni biologicznie czynnej	30%
geometria	
plan	https://www.gov.pl/zagospodarowanieprzestrzenne/app/AktPlanowaniaPrzestrzennego/PL.ZIPPZP.12030/280905-POG/1POG
strefa planistyczna	PL.ZIPPZP.12030_280905-POG_1POG-181SZ_20260625T220000
identifier	https://www.gov.pl/zagospodarowanieprzestrzenne/app/StrefaPlanistyczna/PL.ZIPPZP.12030/280905-POG/1POG-181SZ/20260625T220000
przestrzen nazw	PL.ZIPPZP.12030/280905-POG
lokalny id	1POG-181SZ
wersja id	20260625T220000
poczatek wersji obiektu	2026-06-25T22:00
nazwa	strefa wielofunkcyjna z zabudową zagrodową
oznaczenie	181SZ
symbol	SZ
obowiazuje od	2026-06-26
obowiazuje do	obecnie
status	w opracowaniu https://inspire.ec.europa.eu/codelist/ProcessStepGeneralValue/elaboration
charakter ustalenia	ogólnie wiążące https://inspire.ec.europa.eu/codelist/RegulationNatureValue/generallyBinding
profil podstawowy	teren zabudowy zagrodowej teren produkcji w gospodarstwach rolnych teren akwakultury i obsługi rybactwa teren komunikacji teren zieleni urządzonej teren ogrodów działkowych teren infrastruktury technicznej
profil dodatkowy	teren lasu teren rolnictwa z zakazem zabudowy teren usług teren wielkotowarowej produkcji rolnej teren wód teren zieleni naturalnej

maksymalna nadziemna intensywnosc zabudowy	0.5
maksymalny udzial powierzchni zabudowy	30%
maksymalna wysokosc zabudowy	10.0 m
minimalny udzial powierzchni biologicznie czynnej	50%
geometria	
plan	https://www.gov.pl/zagospodarowanieprzestrzenne/app/AktPlanowaniaPrzestrzennego/PL.ZIPPZP.12030/280905-POG/1POG

strefa planistyczna	PL.ZIPPZP.12030_280905-POG_1POG-182SZ_20260625T220000
identifier	https://www.gov.pl/zagospodarowanieprzestrzenne/app/StrefaPlanistyczna/PL.ZIPPZP.12030/280905-POG/1POG-182SZ/20260625T220000
przestrzen nazw	PL.ZIPPZP.12030/280905-POG
lokalny id	1POG-182SZ
wersja id	20260625T220000
poczatek wersji obiektu	2026-06-25T22:00
nazwa	strefa wielofunkcyjna z zabudową zagrodową
oznaczenie	182SZ
symbol	SZ
obowiazuje od	2026-06-26
obowiazuje do	obecnie
status	w opracowaniu https://inspire.ec.europa.eu/codelist/ProcessStepGeneralValue/elaboration
charakter ustalenia	ogólnie wiążące https://inspire.ec.europa.eu/codelist/RegulationNatureValue/generallyBinding
profil podstawowy	teren zabudowy zagrodowej teren produkcji w gospodarstwach rolnych teren akwakultury i obsługi rybactwa teren komunikacji teren zieleni urządzonej teren ogrodów działkowych teren infrastruktury technicznej
profil dodatkowy	teren lasu teren rolnictwa z zakazem zabudowy

	teren usług teren wielkotowarowej produkcji rolnej teren wód teren zieleni naturalnej
maksymalna nadziemna intensywnosc zabudowy	0.5
maksymalny udzial powierzchni zabudowy	30%
maksymalna wysokosc zabudowy	10.0 m
minimalny udzial powierzchni biologicznie czynnej	50%
geometria	
plan	https://www.gov.pl/zagospodarowanieprzestrzenne/app/AktPlanowaniaPrzestrzennego/PL.ZIPPZP.12030/280905-POG/1POG

strefa planistyczna	PL.ZIPPZP.12030_280905-POG_1POG-183SZ_20260625T220000
identifier	https://www.gov.pl/zagospodarowanieprzestrzenne/app/StrefaPlanistyczna/PL.ZIPPZP.12030/280905-POG/1POG-183SZ/20260625T220000
przestrzen nazw	PL.ZIPPZP.12030/280905-POG
lokalny id	1POG-183SZ
wersja id	20260625T220000
poczatek wersji obiektu	2026-06-25T22:00
nazwa	strefa wielofunkcyjna z zabudową zagrodową
oznaczenie	183SZ
symbol	SZ
obowiazuje od	2026-06-26
obowiazuje do	obecnie
status	w opracowaniu https://inspire.ec.europa.eu/codelist/ProcessStepGeneralValue/elaboration
charakter ustalenia	ogólnie wiążące https://inspire.ec.europa.eu/codelist/RegulationNatureValue/generallyBinding
profil podstawowy	teren zabudowy zagrodowej teren produkcji w gospodarstwach rolnych teren akwakultury i obsługi rybactwa teren komunikacji teren zieleni urządzonej

	teren ogrodów działkowych teren infrastruktury technicznej
profil dodatkowy	teren lasu teren rolnictwa z zakazem zabudowy teren usług teren wielkotowarowej produkcji rolnej teren wód teren zieleni naturalnej
maksymalna nadziemna intensywnosc zabudowy	0.5
maksymalny udzial powierzchni zabudowy	30%
maksymalna wysokosc zabudowy	10.0 m
minimalny udzial powierzchni biologicznie czynnej	50%
geometria	
plan	https://www.gov.pl/zagospodarowanieprzestrzenne/app/AktPlanowaniaPrzestrzennego/PL.ZIPPZP.12030/280905-POG/1POG

strefa planistyczna	PL.ZIPPZP.12030_280905-POG_1POG-184SZ_20260625T220000
identifier	https://www.gov.pl/zagospodarowanieprzestrzenne/app/StrefaPlanistyczna/PL.ZIPPZP.12030/280905-POG/1POG-184SZ/20260625T220000
przestrzen nazw	PL.ZIPPZP.12030/280905-POG
lokalny id	1POG-184SZ
wersja id	20260625T220000
poczatek wersji obiektu	2026-06-25T22:00
nazwa	strefa wielofunkcyjna z zabudową zagrodową
oznaczenie	184SZ
symbol	SZ
obowiazuje od	2026-06-26
obowiazuje do	obecnie
status	w opracowaniu https://inspire.ec.europa.eu/codelist/ProcessStepGeneralValue/elaboration
charakter ustalenia	ogólnie wiążące https://inspire.ec.europa.eu/codelist/RegulationNatureValue/generallyBinding

profil podstawowy	teren zabudowy zagrodowej teren produkcji w gospodarstwach rolnych teren akwakultury i obsługi rybactwa teren komunikacji teren zieleni urządzonej teren ogrodów działkowych teren infrastruktury technicznej
profil dodatkowy	teren lasu teren rolnictwa z zakazem zabudowy teren usług teren wielkotowarowej produkcji rolnej teren wód teren zieleni naturalnej
maksymalna nadziemna intensywnosc zabudowy	0.5
maksymalny udzial powierzchni zabudowy	30%
maksymalna wysokosc zabudowy	10.0 m
minimalny udzial powierzchni biologicznie czynnej	50%
geometria	
plan	https://www.gov.pl/zagospodarowanieprzestrzenne/app/AktPlanowaniaPrzestrzennego/PL.ZIPPZP.12030/280905-POG/1POG

strefa planistyczna	PL.ZIPPZP.12030_280905-POG_1POG-185SZ_20260625T220000
identifier	https://www.gov.pl/zagospodarowanieprzestrzenne/app/StrefaPlanistyczna/PL.ZIPPZP.12030/280905-POG/1POG-185SZ/20260625T220000
przestrzen nazw	PL.ZIPPZP.12030/280905-POG
lokalny id	1POG-185SZ
wersja id	20260625T220000
poczatek wersji obiektu	2026-06-25T22:00
nazwa	strefa wielofunkcyjna z zabudową zagrodową
oznaczenie	185SZ
symbol	SZ
obowiazuje od	2026-06-26
obowiazuje do	obecnie
status	w opracowaniu https://inspire.ec.europa.eu/codelist/ProcessStepGeneralValue

	/elaboration
charakter ustalenia	ogólnie wiążące https://inspire.ec.europa.eu/codelist/RegulationNatureValue/generallyBinding
profil podstawowy	teren zabudowy zagrodowej teren produkcji w gospodarstwach rolnych teren akwakultury i obsługi rybactwa teren komunikacji teren zieleni urządzonej teren ogrodów działkowych teren infrastruktury technicznej
profil dodatkowy	teren lasu teren rolnictwa z zakazem zabudowy teren usług teren wielkotowarowej produkcji rolnej teren wód teren zieleni naturalnej
maksymalna nadziemna intensywnosc zabudowy	0.5
maksymalny udzial powierzchni zabudowy	30%
maksymalna wysokosc zabudowy	10.0 m
minimalny udzial powierzchni biologicznie czynnej	50%
geometria	
plan	https://www.gov.pl/zagospodarowanieprzestrzenne/app/AktPlanowaniaPrzestrzennego/PL.ZIPPZP.12030/280905-POG/1POG

strefa planistyczna	PL.ZIPPZP.12030_280905-POG_1POG-186SZ_20260625T220000
identifier	https://www.gov.pl/zagospodarowanieprzestrzenne/app/StrefaPlanistyczna/PL.ZIPPZP.12030/280905-POG/1POG-186SZ/20260625T220000
przestrzen nazw	PL.ZIPPZP.12030/280905-POG
lokalny id	1POG-186SZ
wersja id	20260625T220000
poczatek wersji obiektu	2026-06-25T22:00
nazwa	strefa wielofunkcyjna z zabudową zagrodową
oznaczenie	186SZ
symbol	SZ

obowiazuje od	2026-06-26
obowiazuje do	obecnie
status	w opracowaniu https://inspire.ec.europa.eu/codelist/ProcessStepGeneralValue/elaboration
charakter ustalenia	ogólnie wiążące https://inspire.ec.europa.eu/codelist/RegulationNatureValue/generallyBinding
profil podstawowy	teren zabudowy zagrodowej teren produkcji w gospodarstwach rolnych teren akwakultury i obsługi rybactwa teren komunikacji teren zieleni urządzonej teren ogrodów działkowych teren infrastruktury technicznej
profil dodatkowy	teren lasu teren rolnictwa z zakazem zabudowy teren usług teren wielkotowarowej produkcji rolnej teren wód teren zieleni naturalnej
maksymalna nadziemna intensywnosc zabudowy	0.5
maksymalny udzial powierzchni zabudowy	30%
maksymalna wysokosc zabudowy	10.0 m
minimalny udzial powierzchni biologicznie czynnej	50%
geometria	
plan	https://www.gov.pl/zagospodarowanieprzestrzenne/app/AktPlanowaniaPrzestrzennego/PL.ZIPPZP.12030/280905-POG/1POG

strefa planistyczna	PL.ZIPPZP.12030_280905-POG_1POG-187SZ_20260625T220000
identifier	https://www.gov.pl/zagospodarowanieprzestrzenne/app/StrefaPlanistyczna/PL.ZIPPZP.12030/280905-POG/1POG-187SZ/20260625T220000
przestrzen nazw	PL.ZIPPZP.12030/280905-POG
lokalny id	1POG-187SZ
wersja id	20260625T220000
poczatek wersji obiektu	2026-06-25T22:00

nazwa	strefa wielofunkcyjna z zabudową zagrodową
oznaczenie	187SZ
symbol	SZ
obowiazuje od	2026-06-26
obowiazuje do	obecnie
status	w opracowaniu https://inspire.ec.europa.eu/codelist/ProcessStepGeneralValue/elaboration
charakter ustalenia	ogólnie wiążące https://inspire.ec.europa.eu/codelist/RegulationNatureValue/generallyBinding
profil podstawowy	teren zabudowy zagrodowej teren produkcji w gospodarstwach rolnych teren akwakultury i obsługi rybactwa teren komunikacji teren zieleni urządzonej teren ogrodów działkowych teren infrastruktury technicznej
profil dodatkowy	teren lasu teren rolnictwa z zakazem zabudowy teren usług teren wielkotowarowej produkcji rolnej teren wód teren zieleni naturalnej
maksymalna nadziemna intensywnosc zabudowy	0.5
maksymalny udzial powierzchni zabudowy	30%
maksymalna wysokosc zabudowy	10.0 m
minimalny udzial powierzchni biologicznie czynnej	50%
geometria	
plan	https://www.gov.pl/zagospodarowanieprzestrzenne/app/AktPlanowaniaPrzestrzennego/PL.ZIPPZP.12030/280905-POG/1POG

strefa planistyczna	PL.ZIPPZP.12030_280905-POG_1POG-188SZ_20260625T220000
identifier	https://www.gov.pl/zagospodarowanieprzestrzenne/app/StrefaPlanistyczna/PL.ZIPPZP.12030/280905-POG/1POG-188SZ/20260625T220000
przestrzen nazw	PL.ZIPPZP.12030/280905-POG

lokalny id	1POG-188SZ
wersja id	20260625T220000
poczatek wersji obiektu	2026-06-25T22:00
nazwa	strefa wielofunkcyjna z zabudową zagrodową
oznaczenie	188SZ
symbol	SZ
obowiazuje od	2026-06-26
obowiazuje do	obecnie
status	w opracowaniu https://inspire.ec.europa.eu/codelist/ProcessStepGeneralValue/elaboration
charakter ustalenia	ogólnie wiążące https://inspire.ec.europa.eu/codelist/RegulationNatureValue/generallyBinding
profil podstawowy	teren zabudowy zagrodowej teren produkcji w gospodarstwach rolnych teren akwakultury i obsługi rybactwa teren komunikacji teren zieleni urządzonej teren ogrodów działkowych teren infrastruktury technicznej
profil dodatkowy	teren lasu teren rolnictwa z zakazem zabudowy teren usług teren wielkotowarowej produkcji rolnej teren wód teren zieleni naturalnej
maksymalna nadziemna intensywnosc zabudowy	0.5
maksymalny udzial powierzchni zabudowy	30%
maksymalna wysokosc zabudowy	10.0 m
minimalny udzial powierzchni biologicznie czynnej	50%
geometria	
plan	https://www.gov.pl/zagospodarowanieprzestrzenne/app/AktPlanowaniaPrzestrzennego/PL.ZIPPZP.12030/280905-POG/1POG

strefa planistyczna	PL.ZIPPZP.12030_280905-POG_1POG-189SZ_20260625T220000

identifier	https://www.gov.pl/zagospodarowanieprzestrzenne/app/StrefaPlanistyczna/PL.ZIPPZP.12030/280905-POG/1POG-189SZ/20260625T220000
przestrzen nazw	PL.ZIPPZP.12030/280905-POG
lokalny id	1POG-189SZ
wersja id	20260625T220000
poczatek wersji obiektu	2026-06-25T22:00
nazwa	strefa wielofunkcyjna z zabudową zagrodową
oznaczenie	189SZ
symbol	SZ
obowiazuje od	2026-06-26
obowiazuje do	obecnie
status	w opracowaniu https://inspire.ec.europa.eu/codelist/ProcessStepGeneralValue/elaboration
charakter ustalenia	ogólnie wiążące https://inspire.ec.europa.eu/codelist/RegulationNatureValue/generallyBinding
profil podstawowy	teren zabudowy zagrodowej teren produkcji w gospodarstwach rolnych teren akwakultury i obsługi rybactwa teren komunikacji teren zieleni urządzonej teren ogrodów działkowych teren infrastruktury technicznej
profil dodatkowy	teren lasu teren rolnictwa z zakazem zabudowy teren usług teren wielkotowarowej produkcji rolnej teren wód teren zieleni naturalnej
maksymalna nadziemna intensywnosc zabudowy	0.5
maksymalny udzial powierzchni zabudowy	30%
maksymalna wysokosc zabudowy	10.0 m
minimalny udzial powierzchni biologicznie czynnej	50%
geometria	

plan	https://www.gov.pl/zagospodarowanieprzestrzenne/app/AktPlanowaniaPrzestrzennego/PL.ZIPPZP.12030/280905-POG/1POG
strefa planistyczna	PL.ZIPPZP.12030_280905-POG_1POG-190SZ_20260625T220000
identifier	https://www.gov.pl/zagospodarowanieprzestrzenne/app/StrefaPlanistyczna/PL.ZIPPZP.12030/280905-POG/1POG-190SZ/20260625T220000
przestrzen nazw	PL.ZIPPZP.12030/280905-POG
lokalny id	1POG-190SZ
wersja id	20260625T220000
poczatek wersji obiektu	2026-06-25T22:00
nazwa	strefa wielofunkcyjna z zabudową zagrodową
oznaczenie	190SZ
symbol	SZ
obowiazuje od	2026-06-26
obowiazuje do	obecnie
status	w opracowaniu https://inspire.ec.europa.eu/codelist/ProcessStepGeneralValue/elaboration
charakter ustalenia	ogólnie wiążące https://inspire.ec.europa.eu/codelist/RegulationNatureValue/generallyBinding
profil podstawowy	teren zabudowy zagrodowej teren produkcji w gospodarstwach rolnych teren akwakultury i obsługi rybactwa teren komunikacji teren zieleni urządzonej teren ogrodów działkowych teren infrastruktury technicznej
profil dodatkowy	teren lasu teren rolnictwa z zakazem zabudowy teren usług teren wielkotowarowej produkcji rolnej teren wód teren zieleni naturalnej
maksymalna nadziemna intensywnosc zabudowy	0.5
maksymalny udzial powierzchni zabudowy	30%
maksymalna wysokosc zabudowy	10.0 m
minimalny udzial powierzchni biologicznie czynnej	50%
geometria	

plan	https://www.gov.pl/zagospodarowanieprzestrzenne/app/AktPlanowaniaPrzestrzennego/PL.ZIPPZP.12030/280905-POG/1POG

strefa planistyczna	PL.ZIPPZP.12030_280905-POG_1POG-191SZ_20260625T220000
identifier	https://www.gov.pl/zagospodarowanieprzestrzenne/app/StrefaPlanistyczna/PL.ZIPPZP.12030/280905-POG/1POG-191SZ/20260625T220000
przestrzen nazw	PL.ZIPPZP.12030/280905-POG
lokalny id	1POG-191SZ
wersja id	20260625T220000
poczatek wersji obiektu	2026-06-25T22:00
nazwa	strefa wielofunkcyjna z zabudową zagrodową
oznaczenie	191SZ
symbol	SZ
obowiazuje od	2026-06-26
obowiazuje do	obecnie
status	w opracowaniu https://inspire.ec.europa.eu/codelist/ProcessStepGeneralValue/elaboration
charakter ustalenia	ogólnie wiążące https://inspire.ec.europa.eu/codelist/RegulationNatureValue/generallyBinding
profil podstawowy	teren zabudowy zagrodowej teren produkcji w gospodarstwach rolnych teren akwakultury i obsługi rybactwa teren komunikacji teren zieleni urządzonej teren ogrodów działkowych teren infrastruktury technicznej
profil dodatkowy	teren lasu teren rolnictwa z zakazem zabudowy teren usług teren wielkotowarowej produkcji rolnej teren wód teren zieleni naturalnej
maksymalna nadziemna intensywnosc zabudowy	0.5
maksymalny udzial powierzchni zabudowy	30%

maksymalna wysokosc zabudowy	10.0 m
minimalny udzial powierzchni biologicznie czynnej	50%
geometria	
plan	https://www.gov.pl/zagospodarowanieprzestrzenne/app/AktPlanowaniaPrzestrzennego/PL.ZIPPZP.12030/280905-POG/1POG

strefa planistyczna	PL.ZIPPZP.12030_280905-POG_1POG-192SZ_20260625T220000
identifier	https://www.gov.pl/zagospodarowanieprzestrzenne/app/StrefaPlanistyczna/PL.ZIPPZP.12030/280905-POG/1POG-192SZ/20260625T220000
przestrzen nazw	PL.ZIPPZP.12030/280905-POG
lokalny id	1POG-192SZ
wersja id	20260625T220000
poczatek wersji obiektu	2026-06-25T22:00
nazwa	strefa wielofunkcyjna z zabudową zagrodową
oznaczenie	192SZ
symbol	SZ
obowiazuje od	2026-06-26
obowiazuje do	obecnie
status	w opracowaniu https://inspire.ec.europa.eu/codelist/ProcessStepGeneralValue/elaboration
charakter ustalenia	ogólnie wiążące https://inspire.ec.europa.eu/codelist/RegulationNatureValue/generallyBinding
profil podstawowy	teren zabudowy zagrodowej teren produkcji w gospodarstwach rolnych teren akwakultury i obsługi rybactwa teren komunikacji teren zieleni urządzonej teren ogrodów działkowych teren infrastruktury technicznej
profil dodatkowy	teren lasu teren rolnictwa z zakazem zabudowy teren usług teren wielkotowarowej produkcji rolnej teren wód teren zieleni naturalnej

maksymalna nadziemna intensywnosc zabudowy	0.5
maksymalny udzial powierzchni zabudowy	30%
maksymalna wysokosc zabudowy	10.0 m
minimalny udzial powierzchni biologicznie czynnej	50%
geometria	
plan	https://www.gov.pl/zagospodarowanieprzestrzenne/app/AktPlanowaniaPrzestrzennego/PL.ZIPPZP.12030/280905-POG/1POG

strefa planistyczna	PL.ZIPPZP.12030_280905-POG_1POG-193SZ_20260625T220000
identifier	https://www.gov.pl/zagospodarowanieprzestrzenne/app/StrefaPlanistyczna/PL.ZIPPZP.12030/280905-POG/1POG-193SZ/20260625T220000
przestrzen nazw	PL.ZIPPZP.12030/280905-POG
lokalny id	1POG-193SZ
wersja id	20260625T220000
poczatek wersji obiektu	2026-06-25T22:00
nazwa	strefa wielofunkcyjna z zabudową zagrodową
oznaczenie	193SZ
symbol	SZ
obowiazuje od	2026-06-26
obowiazuje do	obecnie
status	w opracowaniu https://inspire.ec.europa.eu/codelist/ProcessStepGeneralValue/elaboration
charakter ustalenia	ogólnie wiążące https://inspire.ec.europa.eu/codelist/RegulationNatureValue/generallyBinding
profil podstawowy	teren zabudowy zagrodowej teren produkcji w gospodarstwach rolnych teren akwakultury i obsługi rybactwa teren komunikacji teren zieleni urządzonej teren ogrodów działkowych teren infrastruktury technicznej
profil dodatkowy	teren lasu teren rolnictwa z zakazem zabudowy

	teren usług teren wielkotowarowej produkcji rolnej teren wód teren zieleni naturalnej
maksymalna nadziemna intensywnosc zabudowy	0.5
maksymalny udzial powierzchni zabudowy	30%
maksymalna wysokosc zabudowy	10.0 m
minimalny udzial powierzchni biologicznie czynnej	50%
geometria	
plan	https://www.gov.pl/zagospodarowanieprzestrzenne/app/AktPlanowaniaPrzestrzennego/PL.ZIPPZP.12030/280905-POG/1POG

strefa planistyczna	PL.ZIPPZP.12030_280905-POG_1POG-194SZ_20260625T220000
identifier	https://www.gov.pl/zagospodarowanieprzestrzenne/app/StrefaPlanistyczna/PL.ZIPPZP.12030/280905-POG/1POG-194SZ/20260625T220000
przestrzen nazw	PL.ZIPPZP.12030/280905-POG
lokalny id	1POG-194SZ
wersja id	20260625T220000
poczatek wersji obiektu	2026-06-25T22:00
nazwa	strefa wielofunkcyjna z zabudową zagrodową
oznaczenie	194SZ
symbol	SZ
obowiazuje od	2026-06-26
obowiazuje do	obecnie
status	w opracowaniu https://inspire.ec.europa.eu/codelist/ProcessStepGeneralValue/elaboration
charakter ustalenia	ogólnie wiążące https://inspire.ec.europa.eu/codelist/RegulationNatureValue/generallyBinding
profil podstawowy	teren zabudowy zagrodowej teren produkcji w gospodarstwach rolnych teren akwakultury i obsługi rybactwa teren komunikacji teren zieleni urządzonej

	teren ogrodów działkowych teren infrastruktury technicznej
profil dodatkowy	teren lasu teren rolnictwa z zakazem zabudowy teren usług teren wielkotowarowej produkcji rolnej teren wód teren zieleni naturalnej
maksymalna nadziemna intensywnosc zabudowy	0.5
maksymalny udzial powierzchni zabudowy	30%
maksymalna wysokosc zabudowy	10.0 m
minimalny udzial powierzchni biologicznie czynnej	50%
geometria	
plan	https://www.gov.pl/zagospodarowanieprzestrzenne/app/AktPlanowaniaPrzestrzennego/PL.ZIPPZP.12030/280905-POG/1POG

strefa planistyczna	PL.ZIPPZP.12030_280905-POG_1POG-195SZ_20260625T220000
identifier	https://www.gov.pl/zagospodarowanieprzestrzenne/app/StrefaPlanistyczna/PL.ZIPPZP.12030/280905-POG/1POG-195SZ/20260625T220000
przestrzen nazw	PL.ZIPPZP.12030/280905-POG
lokalny id	1POG-195SZ
wersja id	20260625T220000
poczatek wersji obiektu	2026-06-25T22:00
nazwa	strefa wielofunkcyjna z zabudową zagrodową
oznaczenie	195SZ
symbol	SZ
obowiazuje od	2026-06-26
obowiazuje do	obecnie
status	w opracowaniu https://inspire.ec.europa.eu/codelist/ProcessStepGeneralValue/elaboration
charakter ustalenia	ogólnie wiążące https://inspire.ec.europa.eu/codelist/RegulationNatureValue/generallyBinding

profil podstawowy	teren zabudowy zagrodowej teren produkcji w gospodarstwach rolnych teren akwakultury i obsługi rybactwa teren komunikacji teren zieleni urządzonej teren ogrodów działkowych teren infrastruktury technicznej
profil dodatkowy	teren lasu teren rolnictwa z zakazem zabudowy teren usług teren wielkotowarowej produkcji rolnej teren wód teren zieleni naturalnej
maksymalna nadziemna intensywnosc zabudowy	0.5
maksymalny udzial powierzchni zabudowy	30%
maksymalna wysokosc zabudowy	10.0 m
minimalny udzial powierzchni biologicznie czynnej	50%
geometria	
plan	https://www.gov.pl/zagospodarowanieprzestrzenne/app/AktPlanowaniaPrzestrzennego/PL.ZIPPZP.12030/280905-POG/1POG

strefa planistyczna	PL.ZIPPZP.12030_280905-POG_1POG-196SZ_20260625T220000
identifier	https://www.gov.pl/zagospodarowanieprzestrzenne/app/StrefaPlanistyczna/PL.ZIPPZP.12030/280905-POG/1POG-196SZ/20260625T220000
przestrzen nazw	PL.ZIPPZP.12030/280905-POG
lokalny id	1POG-196SZ
wersja id	20260625T220000
poczatek wersji obiektu	2026-06-25T22:00
nazwa	strefa wielofunkcyjna z zabudową zagrodową
oznaczenie	196SZ
symbol	SZ
obowiazuje od	2026-06-26
obowiazuje do	obecnie
status	w opracowaniu https://inspire.ec.europa.eu/codelist/ProcessStepGeneralValue

	/elaboration
charakter ustalenia	ogólnie wiążące https://inspire.ec.europa.eu/codelist/RegulationNatureValue/generallyBinding
profil podstawowy	teren zabudowy zagrodowej teren produkcji w gospodarstwach rolnych teren akwakultury i obsługi rybactwa teren komunikacji teren zieleni urządzonej teren ogrodów działkowych teren infrastruktury technicznej
profil dodatkowy	teren lasu teren rolnictwa z zakazem zabudowy teren usług teren wielkotowarowej produkcji rolnej teren wód teren zieleni naturalnej
maksymalna nadziemna intensywnosc zabudowy	0.5
maksymalny udzial powierzchni zabudowy	30%
maksymalna wysokosc zabudowy	10.0 m
minimalny udzial powierzchni biologicznie czynnej	50%
geometria	
plan	https://www.gov.pl/zagospodarowanieprzestrzenne/app/AktPlanowaniaPrzestrzennego/PL.ZIPPZP.12030/280905-POG/1POG

strefa planistyczna	PL.ZIPPZP.12030_280905-POG_1POG-197SZ_20260625T220000
identifier	https://www.gov.pl/zagospodarowanieprzestrzenne/app/StrefaPlanistyczna/PL.ZIPPZP.12030/280905-POG/1POG-197SZ/20260625T220000
przestrzen nazw	PL.ZIPPZP.12030/280905-POG
lokalny id	1POG-197SZ
wersja id	20260625T220000
poczatek wersji obiektu	2026-06-25T22:00
nazwa	strefa wielofunkcyjna z zabudową zagrodową
oznaczenie	197SZ
symbol	SZ

obowiazuje od	2026-06-26
obowiazuje do	obecnie
status	w opracowaniu https://inspire.ec.europa.eu/codelist/ProcessStepGeneralValue/elaboration
charakter ustalenia	ogólnie wiążące https://inspire.ec.europa.eu/codelist/RegulationNatureValue/generallyBinding
profil podstawowy	teren zabudowy zagrodowej teren produkcji w gospodarstwach rolnych teren akwakultury i obsługi rybactwa teren komunikacji teren zieleni urządzonej teren ogrodów działkowych teren infrastruktury technicznej
profil dodatkowy	teren lasu teren rolnictwa z zakazem zabudowy teren usług teren wielkotowarowej produkcji rolnej teren wód teren zieleni naturalnej
maksymalna nadziemna intensywnosc zabudowy	0.5
maksymalny udzial powierzchni zabudowy	30%
maksymalna wysokosc zabudowy	10.0 m
minimalny udzial powierzchni biologicznie czynnej	50%
geometria	
plan	https://www.gov.pl/zagospodarowanieprzestrzenne/app/AktPlanowaniaPrzestrzennego/PL.ZIPPZP.12030/280905-POG/1POG

strefa planistyczna	PL.ZIPPZP.12030_280905-POG_1POG-198SZ_20260625T220000
identifier	https://www.gov.pl/zagospodarowanieprzestrzenne/app/StrefaPlanistyczna/PL.ZIPPZP.12030/280905-POG/1POG-198SZ/20260625T220000
przestrzen nazw	PL.ZIPPZP.12030/280905-POG
lokalny id	1POG-198SZ
wersja id	20260625T220000
poczatek wersji obiektu	2026-06-25T22:00

nazwa	strefa wielofunkcyjna z zabudową zagrodową
oznaczenie	198SZ
symbol	SZ
obowiazuje od	2026-06-26
obowiazuje do	obecnie
status	w opracowaniu https://inspire.ec.europa.eu/codelist/ProcessStepGeneralValue/elaboration
charakter ustalenia	ogólnie wiążące https://inspire.ec.europa.eu/codelist/RegulationNatureValue/generallyBinding
profil podstawowy	teren zabudowy zagrodowej teren produkcji w gospodarstwach rolnych teren akwakultury i obsługi rybactwa teren komunikacji teren zieleni urządzonej teren ogrodów działkowych teren infrastruktury technicznej
profil dodatkowy	teren lasu teren rolnictwa z zakazem zabudowy teren usług teren wielkotowarowej produkcji rolnej teren wód teren zieleni naturalnej
maksymalna nadziemna intensywnosc zabudowy	0.5
maksymalny udzial powierzchni zabudowy	30%
maksymalna wysokosc zabudowy	10.0 m
minimalny udzial powierzchni biologicznie czynnej	50%
geometria	
plan	https://www.gov.pl/zagospodarowanieprzestrzenne/app/AktPlanowaniaPrzestrzennego/PL.ZIPPZP.12030/280905-POG/1POG

strefa planistyczna	PL.ZIPPZP.12030_280905-POG_1POG-199SZ_20260625T220000
identifier	https://www.gov.pl/zagospodarowanieprzestrzenne/app/StrefaPlanistyczna/PL.ZIPPZP.12030/280905-POG/1POG-199SZ/20260625T220000
przestrzen nazw	PL.ZIPPZP.12030/280905-POG

lokalny id	1POG-199SZ
wersja id	20260625T220000
poczatek wersji obiektu	2026-06-25T22:00
nazwa	strefa wielofunkcyjna z zabudową zagrodową
oznaczenie	199SZ
symbol	SZ
obowiazuje od	2026-06-26
obowiazuje do	obecnie
status	w opracowaniu https://inspire.ec.europa.eu/codelist/ProcessStepGeneralValue/elaboration
charakter ustalenia	ogólnie wiążące https://inspire.ec.europa.eu/codelist/RegulationNatureValue/generallyBinding
profil podstawowy	teren zabudowy zagrodowej teren produkcji w gospodarstwach rolnych teren akwakultury i obsługi rybactwa teren komunikacji teren zieleni urządzonej teren ogrodów działkowych teren infrastruktury technicznej
profil dodatkowy	teren lasu teren rolnictwa z zakazem zabudowy teren usług teren wielkotowarowej produkcji rolnej teren wód teren zieleni naturalnej
maksymalna nadziemna intensywnosc zabudowy	0.5
maksymalny udzial powierzchni zabudowy	30%
maksymalna wysokosc zabudowy	10.0 m
minimalny udzial powierzchni biologicznie czynnej	50%
geometria	
plan	https://www.gov.pl/zagospodarowanieprzestrzenne/app/AktPlanowaniaPrzestrzennego/PL.ZIPPZP.12030/280905-POG/1POG

strefa planistyczna	PL.ZIPPZP.12030_280905-POG_1POG-200SZ_20260625T220000

identifier	https://www.gov.pl/zagospodarowanieprzestrzenne/app/StrefaPlanistyczna/PL.ZIPPZP.12030/280905-POG/1POG-200SZ/20260625T220000
przestrzen nazw	PL.ZIPPZP.12030/280905-POG
lokalny id	1POG-200SZ
wersja id	20260625T220000
poczatek wersji obiektu	2026-06-25T22:00
nazwa	strefa wielofunkcyjna z zabudową zagrodową
oznaczenie	200SZ
symbol	SZ
obowiazuje od	2026-06-26
obowiazuje do	obecnie
status	w opracowaniu https://inspire.ec.europa.eu/codelist/ProcessStepGeneralValue/elaboration
charakter ustalenia	ogólnie wiążące https://inspire.ec.europa.eu/codelist/RegulationNatureValue/generallyBinding
profil podstawowy	teren zabudowy zagrodowej teren produkcji w gospodarstwach rolnych teren akwakultury i obsługi rybactwa teren komunikacji teren zieleni urządzonej teren ogrodów działkowych teren infrastruktury technicznej
profil dodatkowy	teren lasu teren rolnictwa z zakazem zabudowy teren usług teren wielkotowarowej produkcji rolnej teren wód teren zieleni naturalnej
maksymalna nadziemna intensywnosc zabudowy	0.5
maksymalny udzial powierzchni zabudowy	30%
maksymalna wysokosc zabudowy	10.0 m
minimalny udzial powierzchni biologicznie czynnej	50%
geometria	

plan	https://www.gov.pl/zagospodarowanieprzestrzenne/app/AktPlanowaniaPrzestrzennego/PL.ZIPPZP.12030/280905-POG/1POG
strefa planistyczna	PL.ZIPPZP.12030_280905-POG_1POG-201SZ_20260625T220000
identifier	https://www.gov.pl/zagospodarowanieprzestrzenne/app/StrefaPlanistyczna/PL.ZIPPZP.12030/280905-POG/1POG-201SZ/20260625T220000
przestrzen nazw	PL.ZIPPZP.12030/280905-POG
lokalny id	1POG-201SZ
wersja id	20260625T220000
poczatek wersji obiektu	2026-06-25T22:00
nazwa	strefa wielofunkcyjna z zabudową zagrodową
oznaczenie	201SZ
symbol	SZ
obowiazuje od	2026-06-26
obowiazuje do	obecnie
status	w opracowaniu https://inspire.ec.europa.eu/codelist/ProcessStepGeneralValue/elaboration
charakter ustalenia	ogólnie wiążące https://inspire.ec.europa.eu/codelist/RegulationNatureValue/generallyBinding
profil podstawowy	teren zabudowy zagrodowej teren produkcji w gospodarstwach rolnych teren akwakultury i obsługi rybactwa teren komunikacji teren zieleni urządzonej teren ogrodów działkowych teren infrastruktury technicznej
profil dodatkowy	teren lasu teren rolnictwa z zakazem zabudowy teren usług teren wielkotowarowej produkcji rolnej teren wód teren zieleni naturalnej
maksymalna nadziemna intensywnosc zabudowy	0.5
maksymalny udzial powierzchni zabudowy	30%
maksymalna wysokosc zabudowy	10.0 m
minimalny udzial powierzchni biologicznie czynnej	50%
geometria	

plan	https://www.gov.pl/zagospodarowanieprzestrzenne/app/AktPlanowaniaPrzestrzennego/PL.ZIPPZP.12030/280905-POG/1POG

strefa planistyczna	PL.ZIPPZP.12030_280905-POG_1POG-202SZ_20260625T220000
identifier	https://www.gov.pl/zagospodarowanieprzestrzenne/app/StrefaPlanistyczna/PL.ZIPPZP.12030/280905-POG/1POG-202SZ/20260625T220000
przestrzen nazw	PL.ZIPPZP.12030/280905-POG
lokalny id	1POG-202SZ
wersja id	20260625T220000
poczatek wersji obiektu	2026-06-25T22:00
nazwa	strefa wielofunkcyjna z zabudową zagrodową
oznaczenie	202SZ
symbol	SZ
obowiazuje od	2026-06-26
obowiazuje do	obecnie
status	w opracowaniu https://inspire.ec.europa.eu/codelist/ProcessStepGeneralValue/elaboration
charakter ustalenia	ogólnie wiążące https://inspire.ec.europa.eu/codelist/RegulationNatureValue/generallyBinding
profil podstawowy	teren zabudowy zagrodowej teren produkcji w gospodarstwach rolnych teren akwakultury i obsługi rybactwa teren komunikacji teren zieleni urządzonej teren ogrodów działkowych teren infrastruktury technicznej
profil dodatkowy	teren lasu teren rolnictwa z zakazem zabudowy teren usług teren wielkotowarowej produkcji rolnej teren wód teren zieleni naturalnej
maksymalna nadziemna intensywnosc zabudowy	0.5
maksymalny udzial powierzchni zabudowy	30%

maksymalna wysokosc zabudowy	10.0 m
minimalny udzial powierzchni biologicznie czynnej	50%
geometria	
plan	https://www.gov.pl/zagospodarowanieprzestrzenne/app/AktPlanowaniaPrzestrzennego/PL.ZIPPZP.12030/280905-POG/1POG
strefa planistyczna	PL.ZIPPZP.12030_280905-POG_1POG-203SZ_20260625T220000
identifier	https://www.gov.pl/zagospodarowanieprzestrzenne/app/StrefaPlanistyczna/PL.ZIPPZP.12030/280905-POG/1POG-203SZ/20260625T220000
przestrzen nazw	PL.ZIPPZP.12030/280905-POG
lokalny id	1POG-203SZ
wersja id	20260625T220000
poczatek wersji obiektu	2026-06-25T22:00
nazwa	strefa wielofunkcyjna z zabudową zagrodową
oznaczenie	203SZ
symbol	SZ
obowiazuje od	2026-06-26
obowiazuje do	obecnie
status	w opracowaniu https://inspire.ec.europa.eu/codelist/ProcessStepGeneralValue/elaboration
charakter ustalenia	ogólnie wiążące https://inspire.ec.europa.eu/codelist/RegulationNatureValue/generallyBinding
profil podstawowy	teren zabudowy zagrodowej teren produkcji w gospodarstwach rolnych teren akwakultury i obsługi rybactwa teren komunikacji teren zieleni urządzonej teren ogrodów działkowych teren infrastruktury technicznej
profil dodatkowy	teren lasu teren rolnictwa z zakazem zabudowy teren usług teren wielkotowarowej produkcji rolnej teren wód teren zieleni naturalnej

maksymalna nadziemna intensywnosc zabudowy	0.5
maksymalny udzial powierzchni zabudowy	30%
maksymalna wysokosc zabudowy	10.0 m
minimalny udzial powierzchni biologicznie czynnej	50%
geometria	
plan	https://www.gov.pl/zagospodarowanieprzestrzenne/app/AktPlanowaniaPrzestrzennego/PL.ZIPPZP.12030/280905-POG/1POG

strefa planistyczna	PL.ZIPPZP.12030_280905-POG_1POG-204SZ_20260625T220000
identifier	https://www.gov.pl/zagospodarowanieprzestrzenne/app/StrefaPlanistyczna/PL.ZIPPZP.12030/280905-POG/1POG-204SZ/20260625T220000
przestrzen nazw	PL.ZIPPZP.12030/280905-POG
lokalny id	1POG-204SZ
wersja id	20260625T220000
poczatek wersji obiektu	2026-06-25T22:00
nazwa	strefa wielofunkcyjna z zabudową zagrodową
oznaczenie	204SZ
symbol	SZ
obowiazuje od	2026-06-26
obowiazuje do	obecnie
status	w opracowaniu https://inspire.ec.europa.eu/codelist/ProcessStepGeneralValue/elaboration
charakter ustalenia	ogólnie wiążące https://inspire.ec.europa.eu/codelist/RegulationNatureValue/generallyBinding
profil podstawowy	teren zabudowy zagrodowej teren produkcji w gospodarstwach rolnych teren akwakultury i obsługi rybactwa teren komunikacji teren zieleni urządzonej teren ogrodów działkowych teren infrastruktury technicznej
profil dodatkowy	teren lasu teren rolnictwa z zakazem zabudowy

	teren usług teren wielkotowarowej produkcji rolnej teren wód teren zieleni naturalnej
maksymalna nadziemna intensywnosc zabudowy	0.5
maksymalny udzial powierzchni zabudowy	30%
maksymalna wysokosc zabudowy	10.0 m
minimalny udzial powierzchni biologicznie czynnej	50%
geometria	
plan	https://www.gov.pl/zagospodarowanieprzestrzenne/app/AktPlanowaniaPrzestrzennego/PL.ZIPPZP.12030/280905-POG/1POG

strefa planistyczna	PL.ZIPPZP.12030_280905-POG_1POG-205SZ_20260625T220000
identifier	https://www.gov.pl/zagospodarowanieprzestrzenne/app/StrefaPlanistyczna/PL.ZIPPZP.12030/280905-POG/1POG-205SZ/20260625T220000
przestrzen nazw	PL.ZIPPZP.12030/280905-POG
lokalny id	1POG-205SZ
wersja id	20260625T220000
poczatek wersji obiektu	2026-06-25T22:00
nazwa	strefa wielofunkcyjna z zabudową zagrodową
oznaczenie	205SZ
symbol	SZ
obowiazuje od	2026-06-26
obowiazuje do	obecnie
status	w opracowaniu https://inspire.ec.europa.eu/codelist/ProcessStepGeneralValue/elaboration
charakter ustalenia	ogólnie wiążące https://inspire.ec.europa.eu/codelist/RegulationNatureValue/generallyBinding
profil podstawowy	teren zabudowy zagrodowej teren produkcji w gospodarstwach rolnych teren akwakultury i obsługi rybactwa teren komunikacji teren zieleni urządzonej

	teren ogrodów działkowych teren infrastruktury technicznej
profil dodatkowy	teren lasu teren rolnictwa z zakazem zabudowy teren usług teren wielkotowarowej produkcji rolnej teren wód teren zieleni naturalnej
maksymalna nadziemna intensywnosc zabudowy	0.5
maksymalny udzial powierzchni zabudowy	30%
maksymalna wysokosc zabudowy	10.0 m
minimalny udzial powierzchni biologicznie czynnej	50%
geometria	
plan	https://www.gov.pl/zagospodarowanieprzestrzenne/app/AktPlanowaniaPrzestrzennego/PL.ZIPPZP.12030/280905-POG/1POG

strefa planistyczna	PL.ZIPPZP.12030_280905-POG_1POG-206SZ_20260625T220000
identifier	https://www.gov.pl/zagospodarowanieprzestrzenne/app/StrefaPlanistyczna/PL.ZIPPZP.12030/280905-POG/1POG-206SZ/20260625T220000
przestrzen nazw	PL.ZIPPZP.12030/280905-POG
lokalny id	1POG-206SZ
wersja id	20260625T220000
poczatek wersji obiektu	2026-06-25T22:00
nazwa	strefa wielofunkcyjna z zabudową zagrodową
oznaczenie	206SZ
symbol	SZ
obowiazuje od	2026-06-26
obowiazuje do	obecnie
status	w opracowaniu https://inspire.ec.europa.eu/codelist/ProcessStepGeneralValue/elaboration
charakter ustalenia	ogólnie wiążące https://inspire.ec.europa.eu/codelist/RegulationNatureValue/generallyBinding

profil podstawowy	teren zabudowy zagrodowej teren produkcji w gospodarstwach rolnych teren akwakultury i obsługi rybactwa teren komunikacji teren zieleni urządzonej teren ogrodów działkowych teren infrastruktury technicznej
profil dodatkowy	teren lasu teren rolnictwa z zakazem zabudowy teren usług teren wielkotowarowej produkcji rolnej teren wód teren zieleni naturalnej
maksymalna nadziemna intensywnosc zabudowy	0.5
maksymalny udzial powierzchni zabudowy	30%
maksymalna wysokosc zabudowy	10.0 m
minimalny udzial powierzchni biologicznie czynnej	50%
geometria	
plan	https://www.gov.pl/zagospodarowanieprzestrzenne/app/AktPlanowaniaPrzestrzennego/PL.ZIPPZP.12030/280905-POG/1POG

strefa planistyczna	PL.ZIPPZP.12030_280905-POG_1POG-207SZ_20260625T220000
identifier	https://www.gov.pl/zagospodarowanieprzestrzenne/app/StrefaPlanistyczna/PL.ZIPPZP.12030/280905-POG/1POG-207SZ/20260625T220000
przestrzen nazw	PL.ZIPPZP.12030/280905-POG
lokalny id	1POG-207SZ
wersja id	20260625T220000
poczatek wersji obiektu	2026-06-25T22:00
nazwa	strefa wielofunkcyjna z zabudową zagrodową
oznaczenie	207SZ
symbol	SZ
obowiazuje od	2026-06-26
obowiazuje do	obecnie
status	w opracowaniu https://inspire.ec.europa.eu/codelist/ProcessStepGeneralValue

	/elaboration
charakter ustalenia	ogólnie wiążące https://inspire.ec.europa.eu/codelist/RegulationNatureValue/generallyBinding
profil podstawowy	teren zabudowy zagrodowej teren produkcji w gospodarstwach rolnych teren akwakultury i obsługi rybactwa teren komunikacji teren zieleni urządzonej teren ogrodów działkowych teren infrastruktury technicznej
profil dodatkowy	teren lasu teren rolnictwa z zakazem zabudowy teren usług teren wielkotowarowej produkcji rolnej teren wód teren zieleni naturalnej
maksymalna nadziemna intensywnosc zabudowy	0.5
maksymalny udzial powierzchni zabudowy	30%
maksymalna wysokosc zabudowy	10.0 m
minimalny udzial powierzchni biologicznie czynnej	50%
geometria	
plan	https://www.gov.pl/zagospodarowanieprzestrzenne/app/AktPlanowaniaPrzestrzennego/PL.ZIPPZP.12030/280905-POG/1POG

strefa planistyczna	PL.ZIPPZP.12030_280905-POG_1POG-208SZ_20260625T220000
identifier	https://www.gov.pl/zagospodarowanieprzestrzenne/app/StrefaPlanistyczna/PL.ZIPPZP.12030/280905-POG/1POG-208SZ/20260625T220000
przestrzen nazw	PL.ZIPPZP.12030/280905-POG
lokalny id	1POG-208SZ
wersja id	20260625T220000
poczatek wersji obiektu	2026-06-25T22:00
nazwa	strefa wielofunkcyjna z zabudową zagrodową
oznaczenie	208SZ
symbol	SZ

obowiazuje od	2026-06-26
obowiazuje do	obecnie
status	w opracowaniu https://inspire.ec.europa.eu/codelist/ProcessStepGeneralValue/elaboration
charakter ustalenia	ogólnie wiążące https://inspire.ec.europa.eu/codelist/RegulationNatureValue/generallyBinding
profil podstawowy	teren zabudowy zagrodowej teren produkcji w gospodarstwach rolnych teren akwakultury i obsługi rybactwa teren komunikacji teren zieleni urządzonej teren ogrodów działkowych teren infrastruktury technicznej
profil dodatkowy	teren lasu teren rolnictwa z zakazem zabudowy teren usług teren wielkotowarowej produkcji rolnej teren wód teren zieleni naturalnej
maksymalna nadziemna intensywnosc zabudowy	0.5
maksymalny udzial powierzchni zabudowy	30%
maksymalna wysokosc zabudowy	10.0 m
minimalny udzial powierzchni biologicznie czynnej	50%
geometria	
plan	https://www.gov.pl/zagospodarowanieprzestrzenne/app/AktPlanowaniaPrzestrzennego/PL.ZIPPZP.12030/280905-POG/1POG

strefa planistyczna	PL.ZIPPZP.12030_280905-POG_1POG-209SZ_20260625T220000
identifier	https://www.gov.pl/zagospodarowanieprzestrzenne/app/StrefaPlanistyczna/PL.ZIPPZP.12030/280905-POG/1POG-209SZ/20260625T220000
przestrzen nazw	PL.ZIPPZP.12030/280905-POG
lokalny id	1POG-209SZ
wersja id	20260625T220000
poczatek wersji obiektu	2026-06-25T22:00

nazwa	strefa wielofunkcyjna z zabudową zagrodową
oznaczenie	209SZ
symbol	SZ
obowiazuje od	2026-06-26
obowiazuje do	obecnie
status	w opracowaniu https://inspire.ec.europa.eu/codelist/ProcessStepGeneralValue/elaboration
charakter ustalenia	ogólnie wiążące https://inspire.ec.europa.eu/codelist/RegulationNatureValue/generallyBinding
profil podstawowy	teren zabudowy zagrodowej teren produkcji w gospodarstwach rolnych teren akwakultury i obsługi rybactwa teren komunikacji teren zieleni urządzonej teren ogrodów działkowych teren infrastruktury technicznej
profil dodatkowy	teren lasu teren rolnictwa z zakazem zabudowy teren usług teren wielkotowarowej produkcji rolnej teren wód teren zieleni naturalnej
maksymalna nadziemna intensywnosc zabudowy	0.5
maksymalny udzial powierzchni zabudowy	30%
maksymalna wysokosc zabudowy	10.0 m
minimalny udzial powierzchni biologicznie czynnej	50%
geometria	
plan	https://www.gov.pl/zagospodarowanieprzestrzenne/app/AktPlanowaniaPrzestrzennego/PL.ZIPPZP.12030/280905-POG/1POG

strefa planistyczna	PL.ZIPPZP.12030_280905-POG_1POG-210SZ_20260625T220000
identifier	https://www.gov.pl/zagospodarowanieprzestrzenne/app/StrefaPlanistyczna/PL.ZIPPZP.12030/280905-POG/1POG-210SZ/20260625T220000
przestrzen nazw	PL.ZIPPZP.12030/280905-POG

lokalny id	1POG-210SZ
wersja id	20260625T220000
poczatek wersji obiektu	2026-06-25T22:00
nazwa	strefa wielofunkcyjna z zabudową zagrodową
oznaczenie	210SZ
symbol	SZ
obowiazuje od	2026-06-26
obowiazuje do	obecnie
status	w opracowaniu https://inspire.ec.europa.eu/codelist/ProcessStepGeneralValue/elaboration
charakter ustalenia	ogólnie wiążące https://inspire.ec.europa.eu/codelist/RegulationNatureValue/generallyBinding
profil podstawowy	teren zabudowy zagrodowej teren produkcji w gospodarstwach rolnych teren akwakultury i obsługi rybactwa teren komunikacji teren zieleni urządzonej teren ogrodów działkowych teren infrastruktury technicznej
profil dodatkowy	teren lasu teren rolnictwa z zakazem zabudowy teren usług teren wielkotowarowej produkcji rolnej teren wód teren zieleni naturalnej
maksymalna nadziemna intensywnosc zabudowy	0.5
maksymalny udzial powierzchni zabudowy	30%
maksymalna wysokosc zabudowy	10.0 m
minimalny udzial powierzchni biologicznie czynnej	50%
geometria	
plan	https://www.gov.pl/zagospodarowanieprzestrzenne/app/AktPlanowaniaPrzestrzennego/PL.ZIPPZP.12030/280905-POG/1POG

strefa planistyczna	PL.ZIPPZP.12030_280905-POG_1POG-211SZ_20260625T220000

identifier	https://www.gov.pl/zagospodarowanieprzestrzenne/app/StrefaPlanistyczna/PL.ZIPPZP.12030/280905-POG/1POG-211SZ/20260625T220000
przestrzen nazw	PL.ZIPPZP.12030/280905-POG
lokalny id	1POG-211SZ
wersja id	20260625T220000
poczatek wersji obiektu	2026-06-25T22:00
nazwa	strefa wielofunkcyjna z zabudową zagrodową
oznaczenie	211SZ
symbol	SZ
obowiazuje od	2026-06-26
obowiazuje do	obecnie
status	w opracowaniu https://inspire.ec.europa.eu/codelist/ProcessStepGeneralValue/elaboration
charakter ustalenia	ogólnie wiążące https://inspire.ec.europa.eu/codelist/RegulationNatureValue/generallyBinding
profil podstawowy	teren zabudowy zagrodowej teren produkcji w gospodarstwach rolnych teren akwakultury i obsługi rybactwa teren komunikacji teren zieleni urządzonej teren ogrodów działkowych teren infrastruktury technicznej
profil dodatkowy	teren lasu teren rolnictwa z zakazem zabudowy teren usług teren wielkotowarowej produkcji rolnej teren wód teren zieleni naturalnej
maksymalna nadziemna intensywnosc zabudowy	0.5
maksymalny udzial powierzchni zabudowy	30%
maksymalna wysokosc zabudowy	10.0 m
minimalny udzial powierzchni biologicznie czynnej	50%
geometria	

plan	https://www.gov.pl/zagospodarowanieprzestrzenne/app/AktPlanowaniaPrzestrzennego/PL.ZIPPZP.12030/280905-POG/1POG
strefa planistyczna	PL.ZIPPZP.12030_280905-POG_1POG-212SZ_20260625T220000
identifier	https://www.gov.pl/zagospodarowanieprzestrzenne/app/StrefaPlanistyczna/PL.ZIPPZP.12030/280905-POG/1POG-212SZ/20260625T220000
przestrzen nazw	PL.ZIPPZP.12030/280905-POG
lokalny id	1POG-212SZ
wersja id	20260625T220000
poczatek wersji obiektu	2026-06-25T22:00
nazwa	strefa wielofunkcyjna z zabudową zagrodową
oznaczenie	212SZ
symbol	SZ
obowiazuje od	2026-06-26
obowiazuje do	obecnie
status	w opracowaniu https://inspire.ec.europa.eu/codelist/ProcessStepGeneralValue/elaboration
charakter ustalenia	ogólnie wiążące https://inspire.ec.europa.eu/codelist/RegulationNatureValue/generallyBinding
profil podstawowy	teren zabudowy zagrodowej teren produkcji w gospodarstwach rolnych teren akwakultury i obsługi rybactwa teren komunikacji teren zieleni urządzonej teren ogrodów działkowych teren infrastruktury technicznej
profil dodatkowy	teren lasu teren rolnictwa z zakazem zabudowy teren usług teren wielkotowarowej produkcji rolnej teren wód teren zieleni naturalnej
maksymalna nadziemna intensywnosc zabudowy	0.5
maksymalny udzial powierzchni zabudowy	30%
maksymalna wysokosc zabudowy	10.0 m
minimalny udzial powierzchni biologicznie czynnej	50%
geometria	

plan	https://www.gov.pl/zagospodarowanieprzestrzenne/app/AktPlanowaniaPrzestrzennego/PL.ZIPPZP.12030/280905-POG/1POG

strefa planistyczna	PL.ZIPPZP.12030_280905-POG_1POG-213SZ_20260625T220000
identifier	https://www.gov.pl/zagospodarowanieprzestrzenne/app/StrefaPlanistyczna/PL.ZIPPZP.12030/280905-POG/1POG-213SZ/20260625T220000
przestrzen nazw	PL.ZIPPZP.12030/280905-POG
lokalny id	1POG-213SZ
wersja id	20260625T220000
poczatek wersji obiektu	2026-06-25T22:00
nazwa	strefa wielofunkcyjna z zabudową zagrodową
oznaczenie	213SZ
symbol	SZ
obowiazuje od	2026-06-26
obowiazuje do	obecnie
status	w opracowaniu https://inspire.ec.europa.eu/codelist/ProcessStepGeneralValue/elaboration
charakter ustalenia	ogólnie wiążące https://inspire.ec.europa.eu/codelist/RegulationNatureValue/generallyBinding
profil podstawowy	teren zabudowy zagrodowej teren produkcji w gospodarstwach rolnych teren akwakultury i obsługi rybactwa teren komunikacji teren zieleni urządzonej teren ogrodów działkowych teren infrastruktury technicznej
profil dodatkowy	teren lasu teren rolnictwa z zakazem zabudowy teren usług teren wielkotowarowej produkcji rolnej teren wód teren zieleni naturalnej
maksymalna nadziemna intensywnosc zabudowy	0.5
maksymalny udzial powierzchni zabudowy	30%

maksymalna wysokosc zabudowy	10.0 m
minimalny udzial powierzchni biologicznie czynnej	50%
geometria	
plan	https://www.gov.pl/zagospodarowanieprzestrzenne/app/AktPlanowaniaPrzestrzennego/PL.ZIPPZP.12030/280905-POG/1POG

strefa planistyczna	PL.ZIPPZP.12030_280905-POG_1POG-214SZ_20260625T220000
identifier	https://www.gov.pl/zagospodarowanieprzestrzenne/app/StrefaPlanistyczna/PL.ZIPPZP.12030/280905-POG/1POG-214SZ/20260625T220000
przestrzen nazw	PL.ZIPPZP.12030/280905-POG
lokalny id	1POG-214SZ
wersja id	20260625T220000
poczatek wersji obiektu	2026-06-25T22:00
nazwa	strefa wielofunkcyjna z zabudową zagrodową
oznaczenie	214SZ
symbol	SZ
obowiazuje od	2026-06-26
obowiazuje do	obecnie
status	w opracowaniu https://inspire.ec.europa.eu/codelist/ProcessStepGeneralValue/elaboration
charakter ustalenia	ogólnie wiążące https://inspire.ec.europa.eu/codelist/RegulationNatureValue/generallyBinding
profil podstawowy	teren zabudowy zagrodowej teren produkcji w gospodarstwach rolnych teren akwakultury i obsługi rybactwa teren komunikacji teren zieleni urządzonej teren ogrodów działkowych teren infrastruktury technicznej
profil dodatkowy	teren lasu teren rolnictwa z zakazem zabudowy teren usług teren wielkotowarowej produkcji rolnej teren wód teren zieleni naturalnej

maksymalna nadziemna intensywnosc zabudowy	0.5
maksymalny udzial powierzchni zabudowy	30%
maksymalna wysokosc zabudowy	10.0 m
minimalny udzial powierzchni biologicznie czynnej	50%
geometria	
plan	https://www.gov.pl/zagospodarowanieprzestrzenne/app/AktPlanowaniaPrzestrzennego/PL.ZIPPZP.12030/280905-POG/1POG

strefa planistyczna	PL.ZIPPZP.12030_280905-POG_1POG-215SZ_20260625T220000
identifier	https://www.gov.pl/zagospodarowanieprzestrzenne/app/StrefaPlanistyczna/PL.ZIPPZP.12030/280905-POG/1POG-215SZ/20260625T220000
przestrzen nazw	PL.ZIPPZP.12030/280905-POG
lokalny id	1POG-215SZ
wersja id	20260625T220000
poczatek wersji obiektu	2026-06-25T22:00
nazwa	strefa wielofunkcyjna z zabudową zagrodową
oznaczenie	215SZ
symbol	SZ
obowiazuje od	2026-06-26
obowiazuje do	obecnie
status	w opracowaniu https://inspire.ec.europa.eu/codelist/ProcessStepGeneralValue/elaboration
charakter ustalenia	ogólnie wiążące https://inspire.ec.europa.eu/codelist/RegulationNatureValue/generallyBinding
profil podstawowy	teren zabudowy zagrodowej teren produkcji w gospodarstwach rolnych teren akwakultury i obsługi rybactwa teren komunikacji teren zieleni urządzonej teren ogrodów działkowych teren infrastruktury technicznej
profil dodatkowy	teren lasu teren rolnictwa z zakazem zabudowy

	teren usług teren wielkotowarowej produkcji rolnej teren wód teren zieleni naturalnej
maksymalna nadziemna intensywnosc zabudowy	0.5
maksymalny udzial powierzchni zabudowy	30%
maksymalna wysokosc zabudowy	10.0 m
minimalny udzial powierzchni biologicznie czynnej	50%
geometria	
plan	https://www.gov.pl/zagospodarowanieprzestrzenne/app/AktPlanowaniaPrzestrzennego/PL.ZIPPZP.12030/280905-POG/1POG

strefa planistyczna	PL.ZIPPZP.12030_280905-POG_1POG-216SZ_20260625T220000
identifier	https://www.gov.pl/zagospodarowanieprzestrzenne/app/StrefaPlanistyczna/PL.ZIPPZP.12030/280905-POG/1POG-216SZ/20260625T220000
przestrzen nazw	PL.ZIPPZP.12030/280905-POG
lokalny id	1POG-216SZ
wersja id	20260625T220000
poczatek wersji obiektu	2026-06-25T22:00
nazwa	strefa wielofunkcyjna z zabudową zagrodową
oznaczenie	216SZ
symbol	SZ
obowiazuje od	2026-06-26
obowiazuje do	obecnie
status	w opracowaniu https://inspire.ec.europa.eu/codelist/ProcessStepGeneralValue/elaboration
charakter ustalenia	ogólnie wiążące https://inspire.ec.europa.eu/codelist/RegulationNatureValue/generallyBinding
profil podstawowy	teren zabudowy zagrodowej teren produkcji w gospodarstwach rolnych teren akwakultury i obsługi rybactwa teren komunikacji teren zieleni urządzonej

	teren ogrodów działkowych teren infrastruktury technicznej
profil dodatkowy	teren lasu teren rolnictwa z zakazem zabudowy teren usług teren wielkotowarowej produkcji rolnej teren wód teren zieleni naturalnej
maksymalna nadziemna intensywnosc zabudowy	0.5
maksymalny udzial powierzchni zabudowy	30%
maksymalna wysokosc zabudowy	10.0 m
minimalny udzial powierzchni biologicznie czynnej	50%
geometria	
plan	https://www.gov.pl/zagospodarowanieprzestrzenne/app/AktPlanowaniaPrzestrzennego/PL.ZIPPZP.12030/280905-POG/1POG

strefa planistyczna	PL.ZIPPZP.12030_280905-POG_1POG-217SZ_20260625T220000
identifier	https://www.gov.pl/zagospodarowanieprzestrzenne/app/StrefaPlanistyczna/PL.ZIPPZP.12030/280905-POG/1POG-217SZ/20260625T220000
przestrzen nazw	PL.ZIPPZP.12030/280905-POG
lokalny id	1POG-217SZ
wersja id	20260625T220000
poczatek wersji obiektu	2026-06-25T22:00
nazwa	strefa wielofunkcyjna z zabudową zagrodową
oznaczenie	217SZ
symbol	SZ
obowiazuje od	2026-06-26
obowiazuje do	obecnie
status	w opracowaniu https://inspire.ec.europa.eu/codelist/ProcessStepGeneralValue/elaboration
charakter ustalenia	ogólnie wiążące https://inspire.ec.europa.eu/codelist/RegulationNatureValue/generallyBinding

profil podstawowy	teren zabudowy zagrodowej teren produkcji w gospodarstwach rolnych teren akwakultury i obsługi rybactwa teren komunikacji teren zieleni urządzonej teren ogrodów działkowych teren infrastruktury technicznej
profil dodatkowy	teren lasu teren rolnictwa z zakazem zabudowy teren usług teren wielkotowarowej produkcji rolnej teren wód teren zieleni naturalnej
maksymalna nadziemna intensywnosc zabudowy	0.5
maksymalny udzial powierzchni zabudowy	30%
maksymalna wysokosc zabudowy	10.0 m
minimalny udzial powierzchni biologicznie czynnej	50%
geometria	
plan	https://www.gov.pl/zagospodarowanieprzestrzenne/app/AktPlanowaniaPrzestrzennego/PL.ZIPPZP.12030/280905-POG/1POG

strefa planistyczna	PL.ZIPPZP.12030_280905-POG_1POG-218SZ_20260625T220000
identifier	https://www.gov.pl/zagospodarowanieprzestrzenne/app/StrefaPlanistyczna/PL.ZIPPZP.12030/280905-POG/1POG-218SZ/20260625T220000
przestrzen nazw	PL.ZIPPZP.12030/280905-POG
lokalny id	1POG-218SZ
wersja id	20260625T220000
poczatek wersji obiektu	2026-06-25T22:00
nazwa	strefa wielofunkcyjna z zabudową zagrodową
oznaczenie	218SZ
symbol	SZ
obowiazuje od	2026-06-26
obowiazuje do	obecnie
status	w opracowaniu https://inspire.ec.europa.eu/codelist/ProcessStepGeneralValue

	/elaboration
charakter ustalenia	ogólnie wiążące https://inspire.ec.europa.eu/codelist/RegulationNatureValue/generallyBinding
profil podstawowy	teren zabudowy zagrodowej teren produkcji w gospodarstwach rolnych teren akwakultury i obsługi rybactwa teren komunikacji teren zieleni urządzonej teren ogrodów działkowych teren infrastruktury technicznej
profil dodatkowy	teren lasu teren rolnictwa z zakazem zabudowy teren usług teren wielkotowarowej produkcji rolnej teren wód teren zieleni naturalnej
maksymalna nadziemna intensywnosc zabudowy	0.5
maksymalny udzial powierzchni zabudowy	30%
maksymalna wysokosc zabudowy	10.0 m
minimalny udzial powierzchni biologicznie czynnej	50%
geometria	
plan	https://www.gov.pl/zagospodarowanieprzestrzenne/app/AktPlanowaniaPrzestrzennego/PL.ZIPPZP.12030/280905-POG/1POG

strefa planistyczna	PL.ZIPPZP.12030_280905-POG_1POG-219SZ_20260625T220000
identifier	https://www.gov.pl/zagospodarowanieprzestrzenne/app/StrefaPlanistyczna/PL.ZIPPZP.12030/280905-POG/1POG-219SZ/20260625T220000
przestrzen nazw	PL.ZIPPZP.12030/280905-POG
lokalny id	1POG-219SZ
wersja id	20260625T220000
poczatek wersji obiektu	2026-06-25T22:00
nazwa	strefa wielofunkcyjna z zabudową zagrodową
oznaczenie	219SZ
symbol	SZ

obowiazuje od	2026-06-26
obowiazuje do	obecnie
status	w opracowaniu https://inspire.ec.europa.eu/codelist/ProcessStepGeneralValue/elaboration
charakter ustalenia	ogólnie wiążące https://inspire.ec.europa.eu/codelist/RegulationNatureValue/generallyBinding
profil podstawowy	teren zabudowy zagrodowej teren produkcji w gospodarstwach rolnych teren akwakultury i obsługi rybactwa teren komunikacji teren zieleni urządzonej teren ogrodów działkowych teren infrastruktury technicznej
profil dodatkowy	teren lasu teren rolnictwa z zakazem zabudowy teren usług teren wielkotowarowej produkcji rolnej teren wód teren zieleni naturalnej
maksymalna nadziemna intensywnosc zabudowy	0.5
maksymalny udzial powierzchni zabudowy	30%
maksymalna wysokosc zabudowy	10.0 m
minimalny udzial powierzchni biologicznie czynnej	50%
geometria	
plan	https://www.gov.pl/zagospodarowanieprzestrzenne/app/AktPlanowaniaPrzestrzennego/PL.ZIPPZP.12030/280905-POG/1POG

strefa planistyczna	PL.ZIPPZP.12030_280905-POG_1POG-220SZ_20260625T220000
identifier	https://www.gov.pl/zagospodarowanieprzestrzenne/app/StrefaPlanistyczna/PL.ZIPPZP.12030/280905-POG/1POG-220SZ/20260625T220000
przestrzen nazw	PL.ZIPPZP.12030/280905-POG
lokalny id	1POG-220SZ
wersja id	20260625T220000
poczatek wersji obiektu	2026-06-25T22:00

nazwa	strefa wielofunkcyjna z zabudową zagrodową
oznaczenie	220SZ
symbol	SZ
obowiazuje od	2026-06-26
obowiazuje do	obecnie
status	w opracowaniu https://inspire.ec.europa.eu/codelist/ProcessStepGeneralValue/elaboration
charakter ustalenia	ogólnie wiążące https://inspire.ec.europa.eu/codelist/RegulationNatureValue/generallyBinding
profil podstawowy	teren zabudowy zagrodowej teren produkcji w gospodarstwach rolnych teren akwakultury i obsługi rybactwa teren komunikacji teren zieleni urządzonej teren ogrodów działkowych teren infrastruktury technicznej
profil dodatkowy	teren lasu teren rolnictwa z zakazem zabudowy teren usług teren wielkotowarowej produkcji rolnej teren wód teren zieleni naturalnej
maksymalna nadziemna intensywnosc zabudowy	0.5
maksymalny udzial powierzchni zabudowy	30%
maksymalna wysokosc zabudowy	10.0 m
minimalny udzial powierzchni biologicznie czynnej	50%
geometria	
plan	https://www.gov.pl/zagospodarowanieprzestrzenne/app/AktPlanowaniaPrzestrzennego/PL.ZIPPZP.12030/280905-POG/1POG

strefa planistyczna	PL.ZIPPZP.12030_280905-POG_1POG-221SZ_20260625T220000
identifier	https://www.gov.pl/zagospodarowanieprzestrzenne/app/StrefaPlanistyczna/PL.ZIPPZP.12030/280905-POG/1POG-221SZ/20260625T220000
przestrzen nazw	PL.ZIPPZP.12030/280905-POG

lokalny id	1POG-221SZ
wersja id	20260625T220000
poczatek wersji obiektu	2026-06-25T22:00
nazwa	strefa wielofunkcyjna z zabudową zagrodową
oznaczenie	221SZ
symbol	SZ
obowiazuje od	2026-06-26
obowiazuje do	obecnie
status	w opracowaniu https://inspire.ec.europa.eu/codelist/ProcessStepGeneralValue/elaboration
charakter ustalenia	ogólnie wiążące https://inspire.ec.europa.eu/codelist/RegulationNatureValue/generallyBinding
profil podstawowy	teren zabudowy zagrodowej teren produkcji w gospodarstwach rolnych teren akwakultury i obsługi rybactwa teren komunikacji teren zieleni urządzonej teren ogrodów działkowych teren infrastruktury technicznej
profil dodatkowy	teren lasu teren rolnictwa z zakazem zabudowy teren usług teren wielkotowarowej produkcji rolnej teren wód teren zieleni naturalnej
maksymalna nadziemna intensywnosc zabudowy	0.5
maksymalny udzial powierzchni zabudowy	30%
maksymalna wysokosc zabudowy	10.0 m
minimalny udzial powierzchni biologicznie czynnej	50%
geometria	
plan	https://www.gov.pl/zagospodarowanieprzestrzenne/app/AktPlanowaniaPrzestrzennego/PL.ZIPPZP.12030/280905-POG/1POG

strefa planistyczna	PL.ZIPPZP.12030_280905-POG_1POG-222SZ_20260625T220000

identifier	https://www.gov.pl/zagospodarowanieprzestrzenne/app/StrefaPlanistyczna/PL.ZIPPZP.12030/280905-POG/1POG-222SZ/20260625T220000
przestrzen nazw	PL.ZIPPZP.12030/280905-POG
lokalny id	1POG-222SZ
wersja id	20260625T220000
poczatek wersji obiektu	2026-06-25T22:00
nazwa	strefa wielofunkcyjna z zabudową zagrodową
oznaczenie	222SZ
symbol	SZ
obowiazuje od	2026-06-26
obowiazuje do	obecnie
status	w opracowaniu https://inspire.ec.europa.eu/codelist/ProcessStepGeneralValue/elaboration
charakter ustalenia	ogólnie wiążące https://inspire.ec.europa.eu/codelist/RegulationNatureValue/generallyBinding
profil podstawowy	teren zabudowy zagrodowej teren produkcji w gospodarstwach rolnych teren akwakultury i obsługi rybactwa teren komunikacji teren zieleni urządzonej teren ogrodów działkowych teren infrastruktury technicznej
profil dodatkowy	teren lasu teren rolnictwa z zakazem zabudowy teren usług teren wielkotowarowej produkcji rolnej teren wód teren zieleni naturalnej
maksymalna nadziemna intensywnosc zabudowy	0.5
maksymalny udzial powierzchni zabudowy	30%
maksymalna wysokosc zabudowy	10.0 m
minimalny udzial powierzchni biologicznie czynnej	50%
geometria	

plan	https://www.gov.pl/zagospodarowanieprzestrzenne/app/AktPlanowaniaPrzestrzennego/PL.ZIPPZP.12030/280905-POG/1POG
strefa planistyczna	PL.ZIPPZP.12030_280905-POG_1POG-223SZ_20260625T220000
identifier	https://www.gov.pl/zagospodarowanieprzestrzenne/app/StrefaPlanistyczna/PL.ZIPPZP.12030/280905-POG/1POG-223SZ/20260625T220000
przestrzen nazw	PL.ZIPPZP.12030/280905-POG
lokalny id	1POG-223SZ
wersja id	20260625T220000
poczatek wersji obiektu	2026-06-25T22:00
nazwa	strefa wielofunkcyjna z zabudową zagrodową
oznaczenie	223SZ
symbol	SZ
obowiazuje od	2026-06-26
obowiazuje do	obecnie
status	w opracowaniu https://inspire.ec.europa.eu/codelist/ProcessStepGeneralValue/elaboration
charakter ustalenia	ogólnie wiążące https://inspire.ec.europa.eu/codelist/RegulationNatureValue/generallyBinding
profil podstawowy	teren zabudowy zagrodowej teren produkcji w gospodarstwach rolnych teren akwakultury i obsługi rybactwa teren komunikacji teren zieleni urządzonej teren ogrodów działkowych teren infrastruktury technicznej
profil dodatkowy	teren lasu teren rolnictwa z zakazem zabudowy teren usług teren wielkotowarowej produkcji rolnej teren wód teren zieleni naturalnej
maksymalna nadziemna intensywnosc zabudowy	0.5
maksymalny udzial powierzchni zabudowy	30%
maksymalna wysokosc zabudowy	10.0 m
minimalny udzial powierzchni biologicznie czynnej	50%
geometria	

plan	https://www.gov.pl/zagospodarowanieprzestrzenne/app/AktPlanowaniaPrzestrzennego/PL.ZIPPZP.12030/280905-POG/1POG

strefa planistyczna	PL.ZIPPZP.12030_280905-POG_1POG-224SZ_20260625T220000
identifier	https://www.gov.pl/zagospodarowanieprzestrzenne/app/StrefaPlanistyczna/PL.ZIPPZP.12030/280905-POG/1POG-224SZ/20260625T220000
przestrzen nazw	PL.ZIPPZP.12030/280905-POG
lokalny id	1POG-224SZ
wersja id	20260625T220000
poczatek wersji obiektu	2026-06-25T22:00
nazwa	strefa wielofunkcyjna z zabudową zagrodową
oznaczenie	224SZ
symbol	SZ
obowiazuje od	2026-06-26
obowiazuje do	obecnie
status	w opracowaniu https://inspire.ec.europa.eu/codelist/ProcessStepGeneralValue/elaboration
charakter ustalenia	ogólnie wiążące https://inspire.ec.europa.eu/codelist/RegulationNatureValue/generallyBinding
profil podstawowy	teren zabudowy zagrodowej teren produkcji w gospodarstwach rolnych teren akwakultury i obsługi rybactwa teren komunikacji teren zieleni urządzonej teren ogrodów działkowych teren infrastruktury technicznej
profil dodatkowy	teren lasu teren rolnictwa z zakazem zabudowy teren usług teren wielkotowarowej produkcji rolnej teren wód teren zieleni naturalnej
maksymalna nadziemna intensywnosc zabudowy	0.5
maksymalny udzial powierzchni zabudowy	30%

maksymalna wysokosc zabudowy	10.0 m
minimalny udzial powierzchni biologicznie czynnej	50%
geometria	
plan	https://www.gov.pl/zagospodarowanieprzestrzenne/app/AktPlanowaniaPrzestrzennego/PL.ZIPPZP.12030/280905-POG/1POG
strefa planistyczna	PL.ZIPPZP.12030_280905-POG_1POG-225SZ_20260625T220000
identifier	https://www.gov.pl/zagospodarowanieprzestrzenne/app/StrefaPlanistyczna/PL.ZIPPZP.12030/280905-POG/1POG-225SZ/20260625T220000
przestrzen nazw	PL.ZIPPZP.12030/280905-POG
lokalny id	1POG-225SZ
wersja id	20260625T220000
poczatek wersji obiektu	2026-06-25T22:00
nazwa	strefa wielofunkcyjna z zabudową zagrodową
oznaczenie	225SZ
symbol	SZ
obowiazuje od	2026-06-26
obowiazuje do	obecnie
status	w opracowaniu https://inspire.ec.europa.eu/codelist/ProcessStepGeneralValue/elaboration
charakter ustalenia	ogólnie wiążące https://inspire.ec.europa.eu/codelist/RegulationNatureValue/generallyBinding
profil podstawowy	teren zabudowy zagrodowej teren produkcji w gospodarstwach rolnych teren akwakultury i obsługi rybactwa teren komunikacji teren zieleni urządzonej teren ogrodów działkowych teren infrastruktury technicznej
profil dodatkowy	teren lasu teren rolnictwa z zakazem zabudowy teren usług teren wielkotowarowej produkcji rolnej teren wód teren zieleni naturalnej

maksymalna nadziemna intensywnosc zabudowy	0.2
maksymalny udzial powierzchni zabudowy	15%
maksymalna wysokosc zabudowy	15.0 m
minimalny udzial powierzchni biologicznie czynnej	70%
geometria	
plan	https://www.gov.pl/zagospodarowanieprzestrzenne/app/AktPlanowaniaPrzestrzennego/PL.ZIPPZP.12030/280905-POG/1POG

strefa planistyczna	PL.ZIPPZP.12030_280905-POG_1POG-226SZ_20260625T220000
identifier	https://www.gov.pl/zagospodarowanieprzestrzenne/app/StrefaPlanistyczna/PL.ZIPPZP.12030/280905-POG/1POG-226SZ/20260625T220000
przestrzen nazw	PL.ZIPPZP.12030/280905-POG
lokalny id	1POG-226SZ
wersja id	20260625T220000
poczatek wersji obiektu	2026-06-25T22:00
nazwa	strefa wielofunkcyjna z zabudową zagrodową
oznaczenie	226SZ
symbol	SZ
obowiazuje od	2026-06-26
obowiazuje do	obecnie
status	w opracowaniu https://inspire.ec.europa.eu/codelist/ProcessStepGeneralValue/elaboration
charakter ustalenia	ogólnie wiążące https://inspire.ec.europa.eu/codelist/RegulationNatureValue/generallyBinding
profil podstawowy	teren zabudowy zagrodowej teren produkcji w gospodarstwach rolnych teren akwakultury i obsługi rybactwa teren komunikacji teren zieleni urządzonej teren ogrodów działkowych teren infrastruktury technicznej
profil dodatkowy	teren lasu teren rolnictwa z zakazem zabudowy

	teren usług teren wielkotowarowej produkcji rolnej teren wód teren zieleni naturalnej
maksymalna nadziemna intensywnosc zabudowy	0.2
maksymalny udzial powierzchni zabudowy	15%
maksymalna wysokosc zabudowy	15.0 m
minimalny udzial powierzchni biologicznie czynnej	70%
geometria	
plan	https://www.gov.pl/zagospodarowanieprzestrzenne/app/AktPlanowaniaPrzestrzennego/PL.ZIPPZP.12030/280905-POG/1POG

obszar zabudowy srodmiejskiej	PL.ZIPPZP.12030_280905-POG_1POG-1OZS_20260625T220000
identifier	https://www.gov.pl/zagospodarowanieprzestrzenne/app/ObszarZabudowySrodmiejskiej/PL.ZIPPZP.12030/280905-POG/1POG-1OZS/20260625T220000
przestrzen nazw	PL.ZIPPZP.12030/280905-POG
lokalny id	1POG-1OZS
wersja id	20260625T220000
poczatek wersji obiektu	2026-06-25T22:00
nazwa	Obszar zabudowy śródmiejskiej
oznaczenie	1OZS
symbol	OZS
obowiazuje od	2026-06-26
obowiazuje do	obecnie
status	w opracowaniu https://inspire.ec.europa.eu/codelist/ProcessStepGeneralValue/elaboration
charakter ustalenia	ogólnie wiążące https://inspire.ec.europa.eu/codelist/RegulationNatureValue/generallyBinding
geometria	

plan	https://www.gov.pl/zagospodarowanieprzestrzenne/app/AktPlanowaniaPrzestrzennego/PL.ZIPPZP.12030/280905-POG/1POG
obszar zabudowy srodmiejskiej	PL.ZIPPZP.12030_280905-POG_1POG-2OZS_20260625T220000
identifier	https://www.gov.pl/zagospodarowanieprzestrzenne/app/ObszarZabudowySrodmiejskiej/PL.ZIPPZP.12030/280905-POG/1POG-2OZS/20260625T220000
przestrzen nazw	PL.ZIPPZP.12030/280905-POG
lokalny id	1POG-2OZS
wersja id	20260625T220000
poczatek wersji obiektu	2026-06-25T22:00
nazwa	Obszar zabudowy śródmiejskiej
oznaczenie	2OZS
symbol	OZS
obowiazuje od	2026-06-26
obowiazuje do	obecnie
status	w opracowaniu https://inspire.ec.europa.eu/codelist/ProcessStepGeneralValue/elaboration
charakter ustalenia	ogólnie wiążące https://inspire.ec.europa.eu/codelist/RegulationNatureValue/generallyBinding
geometria	
plan	https://www.gov.pl/zagospodarowanieprzestrzenne/app/AktPlanowaniaPrzestrzennego/PL.ZIPPZP.12030/280905-POG/1POG
obszar uzupelnienia zabudowy	PL.ZIPPZP.12030_280905-POG_1POG-1OUZ_20260625T220000
identifier	https://www.gov.pl/zagospodarowanieprzestrzenne/app

	/ObszarUzupełnieniaZabudowy/PL.ZIPPZP.12030/280905-POG/1POG-1OUZ/20260625T220000
przestrzen nazw	PL.ZIPPZP.12030/280905-POG
lokalny id	1POG-1OUZ
wersja id	20260625T220000
poczatek wersji obiektu	2026-06-25T22:00
nazwa	Obszar uzupełnienia zabudowy
oznaczenie	1OUZ
symbol	OUZ
obowiazuje od	2026-06-26
obowiazuje do	obecnie
status	w opracowaniu https://inspire.ec.europa.eu/codelist/ProcessStepGeneralValue/elaboration
charakter ustalenia	ogólnie wiążące https://inspire.ec.europa.eu/codelist/RegulationNatureValue/generallyBinding
geometria	
plan	https://www.gov.pl/zagospodarowanieprzestrzenne/app/AktPlanowaniaPrzestrzennego/PL.ZIPPZP.12030/280905-POG/1POG

obszar uzupełnienia zabudowy	PL.ZIPPZP.12030_280905-POG_1POG-2OUZ_20260625T220000
identifier	https://www.gov.pl/zagospodarowanieprzestrzenne/app/ObszarUzupełnieniaZabudowy/PL.ZIPPZP.12030/280905-POG/1POG-2OUZ/20260625T220000
przestrzen nazw	PL.ZIPPZP.12030/280905-POG
lokalny id	1POG-2OUZ
wersja id	20260625T220000
poczatek wersji obiektu	2026-06-25T22:00
nazwa	Obszar uzupełnienia zabudowy
oznaczenie	2OUZ
symbol	OUZ
obowiazuje od	2026-06-26
obowiazuje do	obecnie
status	w opracowaniu https://inspire.ec.europa.eu/codelist/ProcessStepGeneralValue

	/elaboration
charakter ustalenia	ogólnie wiążące https://inspire.ec.europa.eu/codelist/RegulationNatureValue/generallyBinding
geometria	
plan	https://www.gov.pl/zagospodarowanieprzestrzenne/app/AktPlanowaniaPrzestrzennego/PL.ZIPPZP.12030/280905-POG/1POG

obszar uzupelnienia zabudowy	PL.ZIPPZP.12030_280905-POG_1POG-3OUZ_20260625T220000
identifier	https://www.gov.pl/zagospodarowanieprzestrzenne/app/ObszarUzupelnieniaZabudowy/PL.ZIPPZP.12030/280905-POG/1POG-3OUZ/20260625T220000
przestrzen nazw	PL.ZIPPZP.12030/280905-POG
lokalny id	1POG-3OUZ
wersja id	20260625T220000
poczatek wersji obiektu	2026-06-25T22:00
nazwa	Obszar uzupełnienia zabudowy
oznaczenie	3OUZ
symbol	OUZ
obowiazuje od	2026-06-26
obowiazuje do	obecnie
status	w opracowaniu https://inspire.ec.europa.eu/codelist/ProcessStepGeneralValue/elaboration
charakter ustalenia	ogólnie wiążące https://inspire.ec.europa.eu/codelist/RegulationNatureValue/generallyBinding
geometria	
plan	https://www.gov.pl/zagospodarowanieprzestrzenne/app

	/AktPlanowaniaPrzestrzennego/PL.ZIPPZP.12030/280905-POG/1POG
obszar uzupelnienia zabudowy	PL.ZIPPZP.12030_280905-POG_1POG-4OUZ_20260625T220000
identifier	https://www.gov.pl/zagospodarowanieprzestrzenne/app/ObszarUzupelnieniaZabudowy/PL.ZIPPZP.12030/280905-POG/1POG-4OUZ/20260625T220000
przestrzen nazw	PL.ZIPPZP.12030/280905-POG
lokalny id	1POG-4OUZ
wersja id	20260625T220000
poczatek wersji obiektu	2026-06-25T22:00
nazwa	Obszar uzupełnienia zabudowy
oznaczenie	4OUZ
symbol	OUZ
obowiazuje od	2026-06-26
obowiazuje do	obecnie
status	w opracowaniu https://inspire.ec.europa.eu/codelist/ProcessStepGeneralValue/elaboration
charakter ustalenia	ogólnie wiążące https://inspire.ec.europa.eu/codelist/RegulationNatureValue/generallyBinding
geometria	
plan	https://www.gov.pl/zagospodarowanieprzestrzenne/app/AktPlanowaniaPrzestrzennego/PL.ZIPPZP.12030/280905-POG/1POG
obszar uzupelnienia zabudowy	PL.ZIPPZP.12030_280905-POG_1POG-5OUZ_20260625T220000
identifier	https://www.gov.pl/zagospodarowanieprzestrzenne/app/ObszarUzupelnieniaZabudowy/PL.ZIPPZP.12030/280905-POG/1POG-5OUZ/20260625T220000
przestrzen nazw	PL.ZIPPZP.12030/280905-POG
lokalny id	1POG-5OUZ
wersja id	20260625T220000
poczatek wersji obiektu	2026-06-25T22:00
nazwa	Obszar uzupełnienia zabudowy
oznaczenie	5OUZ
symbol	OUZ
obowiazuje od	2026-06-26

obowiazuje do	obecnie
status	w opracowaniu https://inspire.ec.europa.eu/codelist/ProcessStepGeneralValue/elaboration
charakter ustalenia	ogólnie wiążące https://inspire.ec.europa.eu/codelist/RegulationNatureValue/generallyBinding
geometria	
plan	https://www.gov.pl/zagospodarowanieprzestrzenne/app/AktPlanowaniaPrzestrzennego/PL.ZIPPZP.12030/280905-POG/1POG

obszar uzupelnienia zabudowy	PL.ZIPPZP.12030_280905-POG_1POG-6OUZ_20260625T220000
identifier	https://www.gov.pl/zagospodarowanieprzestrzenne/app/ObszarUzupelnieniaZabudowy/PL.ZIPPZP.12030/280905-POG/1POG-6OUZ/20260625T220000
przestrzen nazw	PL.ZIPPZP.12030/280905-POG
lokalny id	1POG-6OUZ
wersja id	20260625T220000
poczatek wersji obiektu	2026-06-25T22:00
nazwa	Obszar uzupełnienia zabudowy
oznaczenie	6OUZ
symbol	OUZ
obowiazuje od	2026-06-26
obowiazuje do	obecnie
status	w opracowaniu https://inspire.ec.europa.eu/codelist/ProcessStepGeneralValue/elaboration
charakter ustalenia	ogólnie wiążące https://inspire.ec.europa.eu/codelist/RegulationNatureValue/generallyBinding
geometria	

plan	https://www.gov.pl/zagospodarowanieprzestrzenne/app/AktPlanowaniaPrzestrzennego/PL.ZIPPZP.12030/280905-POG/1POG
obszar uzupelnienia zabudowy	PL.ZIPPZP.12030_280905-POG_1POG-7OUZ_20260625T220000
identifier	https://www.gov.pl/zagospodarowanieprzestrzenne/app/ObszarUzupelnieniaZabudowy/PL.ZIPPZP.12030/280905-POG/1POG-7OUZ/20260625T220000
przestrzen nazw	PL.ZIPPZP.12030/280905-POG
lokalny id	1POG-7OUZ
wersja id	20260625T220000
poczatek wersji obiektu	2026-06-25T22:00
nazwa	Obszar uzupełnienia zabudowy
oznaczenie	7OUZ
symbol	OUZ
obowiazuje od	2026-06-26
obowiazuje do	obecnie
status	w opracowaniu https://inspire.ec.europa.eu/codelist/ProcessStepGeneralValue/elaboration
charakter ustalenia	ogólnie wiążące https://inspire.ec.europa.eu/codelist/RegulationNatureValue/generallyBinding
geometria	
plan	https://www.gov.pl/zagospodarowanieprzestrzenne/app/AktPlanowaniaPrzestrzennego/PL.ZIPPZP.12030/280905-POG/1POG
obszar uzupelnienia zabudowy	PL.ZIPPZP.12030_280905-POG_1POG-8OUZ_20260625T220000
identifier	https://www.gov.pl/zagospodarowanieprzestrzenne/app

	/ObszarUzupełnieniaZabudowy/PL.ZIPPZP.12030/280905-POG/1POG-8OUZ/20260625T220000
przestrzen nazw	PL.ZIPPZP.12030/280905-POG
lokalny id	1POG-8OUZ
wersja id	20260625T220000
poczatek wersji obiektu	2026-06-25T22:00
nazwa	Obszar uzupełnienia zabudowy
oznaczenie	8OUZ
symbol	OUZ
obowiazuje od	2026-06-26
obowiazuje do	obecnie
status	w opracowaniu https://inspire.ec.europa.eu/codelist/ProcessStepGeneralValue/elaboration
charakter ustalenia	ogólnie wiążące https://inspire.ec.europa.eu/codelist/RegulationNatureValue/generallyBinding
geometria	
plan	https://www.gov.pl/zagospodarowanieprzestrzenne/app/AktPlanowaniaPrzestrzennego/PL.ZIPPZP.12030/280905-POG/1POG

obszar uzupełnienia zabudowy	PL.ZIPPZP.12030_280905-POG_1POG-9OUZ_20260625T220000
identifier	https://www.gov.pl/zagospodarowanieprzestrzenne/app/ObszarUzupełnieniaZabudowy/PL.ZIPPZP.12030/280905-POG/1POG-9OUZ/20260625T220000
przestrzen nazw	PL.ZIPPZP.12030/280905-POG
lokalny id	1POG-9OUZ
wersja id	20260625T220000
poczatek wersji obiektu	2026-06-25T22:00
nazwa	Obszar uzupełnienia zabudowy
oznaczenie	9OUZ
symbol	OUZ
obowiazuje od	2026-06-26
obowiazuje do	obecnie
status	w opracowaniu https://inspire.ec.europa.eu/codelist/ProcessStepGeneralValue

	/elaboration
charakter ustalenia	ogólnie wiążące https://inspire.ec.europa.eu/codelist/RegulationNatureValue/generallyBinding
geometria	
plan	https://www.gov.pl/zagospodarowanieprzestrzenne/app/AktPlanowaniaPrzestrzennego/PL.ZIPPZP.12030/280905-POG/1POG

obszar uzupelnienia zabudowy	PL.ZIPPZP.12030_280905-POG_1POG-10OUZ_20260625T220000
identifier	https://www.gov.pl/zagospodarowanieprzestrzenne/app/ObszarUzupelnieniaZabudowy/PL.ZIPPZP.12030/280905-POG/1POG-10OUZ/20260625T220000
przestrzen nazw	PL.ZIPPZP.12030/280905-POG
lokalny id	1POG-10OUZ
wersja id	20260625T220000
poczatek wersji obiektu	2026-06-25T22:00
nazwa	Obszar uzupełnienia zabudowy
oznaczenie	10OUZ
symbol	OUZ
obowiazuje od	2026-06-26
obowiazuje do	obecnie
status	w opracowaniu https://inspire.ec.europa.eu/codelist/ProcessStepGeneralValue/elaboration
charakter ustalenia	ogólnie wiążące https://inspire.ec.europa.eu/codelist/RegulationNatureValue/generallyBinding
geometria	
plan	https://www.gov.pl/zagospodarowanieprzestrzenne/app

	/AktPlanowaniaPrzestrzennego/PL.ZIPPZP.12030/280905-POG/1POG
obszar uzupelnienia zabudowy	PL.ZIPPZP.12030_280905-POG_1POG-11OUZ_20260625T220000
identifier	https://www.gov.pl/zagospodarowanieprzestrzenne/app/ObszarUzupelnieniaZabudowy/PL.ZIPPZP.12030/280905-POG/1POG-11OUZ/20260625T220000
przestrzen nazw	PL.ZIPPZP.12030/280905-POG
lokalny id	1POG-11OUZ
wersja id	20260625T220000
poczatek wersji obiektu	2026-06-25T22:00
nazwa	Obszar uzupełnienia zabudowy
oznaczenie	11OUZ
symbol	OUZ
obowiazuje od	2026-06-26
obowiazuje do	obecnie
status	w opracowaniu https://inspire.ec.europa.eu/codelist/ProcessStepGeneralValue/elaboration
charakter ustalenia	ogólnie wiążące https://inspire.ec.europa.eu/codelist/RegulationNatureValue/generallyBinding
geometria	
plan	https://www.gov.pl/zagospodarowanieprzestrzenne/app/AktPlanowaniaPrzestrzennego/PL.ZIPPZP.12030/280905-POG/1POG
obszar uzupelnienia zabudowy	PL.ZIPPZP.12030_280905-POG_1POG-12OUZ_20260625T220000
identifier	https://www.gov.pl/zagospodarowanieprzestrzenne/app/ObszarUzupelnieniaZabudowy/PL.ZIPPZP.12030/280905-POG/1POG-12OUZ/20260625T220000
przestrzen nazw	PL.ZIPPZP.12030/280905-POG
lokalny id	1POG-12OUZ
wersja id	20260625T220000
poczatek wersji obiektu	2026-06-25T22:00
nazwa	Obszar uzupełnienia zabudowy
oznaczenie	12OUZ
symbol	OUZ
obowiazuje od	2026-06-26

obowiazuje do	obecnie
status	w opracowaniu https://inspire.ec.europa.eu/codelist/ProcessStepGeneralValue/elaboration
charakter ustalenia	ogólnie wiążące https://inspire.ec.europa.eu/codelist/RegulationNatureValue/generallyBinding
geometria	
plan	https://www.gov.pl/zagospodarowanieprzestrzenne/app/AktPlanowaniaPrzestrzennego/PL.ZIPPZP.12030/280905-POG/1POG

obszar uzupelnienia zabudowy	PL.ZIPPZP.12030_280905-POG_1POG-13OUZ_20260625T220000
identifier	https://www.gov.pl/zagospodarowanieprzestrzenne/app/ObszarUzupelnieniaZabudowy/PL.ZIPPZP.12030/280905-POG/1POG-13OUZ/20260625T220000
przestrzen nazw	PL.ZIPPZP.12030/280905-POG
lokalny id	1POG-13OUZ
wersja id	20260625T220000
poczatek wersji obiektu	2026-06-25T22:00
nazwa	Obszar uzupełnienia zabudowy
oznaczenie	13OUZ
symbol	OUZ
obowiazuje od	2026-06-26
obowiazuje do	obecnie
status	w opracowaniu https://inspire.ec.europa.eu/codelist/ProcessStepGeneralValue/elaboration
charakter ustalenia	ogólnie wiążące https://inspire.ec.europa.eu/codelist/RegulationNatureValue/generallyBinding
geometria	

plan	https://www.gov.pl/zagospodarowanieprzestrzenne/app/AktPlanowaniaPrzestrzennego/PL.ZIPPZP.12030/280905-POG/1POG
obszar uzupelnienia zabudowy	PL.ZIPPZP.12030_280905-POG_1POG-14OUZ_20260625T220000
identifier	https://www.gov.pl/zagospodarowanieprzestrzenne/app/ObszarUzupelnieniaZabudowy/PL.ZIPPZP.12030/280905-POG/1POG-14OUZ/20260625T220000
przestrzen nazw	PL.ZIPPZP.12030/280905-POG
lokalny id	1POG-14OUZ
wersja id	20260625T220000
poczatek wersji obiektu	2026-06-25T22:00
nazwa	Obszar uzupełnienia zabudowy
oznaczenie	14OUZ
symbol	OUZ
obowiazuje od	2026-06-26
obowiazuje do	obecnie
status	w opracowaniu https://inspire.ec.europa.eu/codelist/ProcessStepGeneralValue/elaboration
charakter ustalenia	ogólnie wiążące https://inspire.ec.europa.eu/codelist/RegulationNatureValue/generallyBinding
geometria	
plan	https://www.gov.pl/zagospodarowanieprzestrzenne/app/AktPlanowaniaPrzestrzennego/PL.ZIPPZP.12030/280905-POG/1POG
obszar uzupelnienia zabudowy	PL.ZIPPZP.12030_280905-POG_1POG-15OUZ_20260625T220000
identifier	https://www.gov.pl/zagospodarowanieprzestrzenne/app

	/ObszarUzupełnieniaZabudowy/PL.ZIPPZP.12030/280905-POG/1POG-15OUZ/20260625T220000
przestrzen nazw	PL.ZIPPZP.12030/280905-POG
lokalny id	1POG-15OUZ
wersja id	20260625T220000
poczatek wersji obiektu	2026-06-25T22:00
nazwa	Obszar uzupełnienia zabudowy
oznaczenie	15OUZ
symbol	OUZ
obowiazuje od	2026-06-26
obowiazuje do	obecnie
status	w opracowaniu https://inspire.ec.europa.eu/codelist/ProcessStepGeneralValue/elaboration
charakter ustalenia	ogólnie wiążące https://inspire.ec.europa.eu/codelist/RegulationNatureValue/generallyBinding
geometria	
plan	https://www.gov.pl/zagospodarowanieprzestrzenne/app/AktPlanowaniaPrzestrzennego/PL.ZIPPZP.12030/280905-POG/1POG

obszar uzupełnienia zabudowy	PL.ZIPPZP.12030_280905-POG_1POG-16OUZ_20260625T220000
identifier	https://www.gov.pl/zagospodarowanieprzestrzenne/app/ObszarUzupełnieniaZabudowy/PL.ZIPPZP.12030/280905-POG/1POG-16OUZ/20260625T220000
przestrzen nazw	PL.ZIPPZP.12030/280905-POG
lokalny id	1POG-16OUZ
wersja id	20260625T220000
poczatek wersji obiektu	2026-06-25T22:00
nazwa	Obszar uzupełnienia zabudowy
oznaczenie	16OUZ
symbol	OUZ
obowiazuje od	2026-06-26
obowiazuje do	obecnie
status	w opracowaniu https://inspire.ec.europa.eu/codelist/ProcessStepGeneralValue

	/elaboration
charakter ustalenia	ogólnie wiążące https://inspire.ec.europa.eu/codelist/RegulationNatureValue/generallyBinding
geometria	
plan	https://www.gov.pl/zagospodarowanieprzestrzenne/app/AktPlanowaniaPrzestrzennego/PL.ZIPPZP.12030/280905-POG/1POG

obszar uzupelnienia zabudowy	PL.ZIPPZP.12030_280905-POG_1POG-17OUZ_20260625T220000
identifier	https://www.gov.pl/zagospodarowanieprzestrzenne/app/ObszarUzupelnieniaZabudowy/PL.ZIPPZP.12030/280905-POG/1POG-17OUZ/20260625T220000
przestrzen nazw	PL.ZIPPZP.12030/280905-POG
lokalny id	1POG-17OUZ
wersja id	20260625T220000
poczatek wersji obiektu	2026-06-25T22:00
nazwa	Obszar uzupełnienia zabudowy
oznaczenie	17OUZ
symbol	OUZ
obowiazuje od	2026-06-26
obowiazuje do	obecnie
status	w opracowaniu https://inspire.ec.europa.eu/codelist/ProcessStepGeneralValue/elaboration
charakter ustalenia	ogólnie wiążące https://inspire.ec.europa.eu/codelist/RegulationNatureValue/generallyBinding
geometria	
plan	https://www.gov.pl/zagospodarowanieprzestrzenne/app

	/AktPlanowaniaPrzestrzennego/PL.ZIPPZP.12030/280905-POG/1POG
obszar uzupelnienia zabudowy	PL.ZIPPZP.12030_280905-POG_1POG-18OUZ_20260625T220000
identifier	https://www.gov.pl/zagospodarowanieprzestrzenne/app/ObszarUzupelnieniaZabudowy/PL.ZIPPZP.12030/280905-POG/1POG-18OUZ/20260625T220000
przestrzen nazw	PL.ZIPPZP.12030/280905-POG
lokalny id	1POG-18OUZ
wersja id	20260625T220000
poczatek wersji obiektu	2026-06-25T22:00
nazwa	Obszar uzupełnienia zabudowy
oznaczenie	18OUZ
symbol	OUZ
obowiazuje od	2026-06-26
obowiazuje do	obecnie
status	w opracowaniu https://inspire.ec.europa.eu/codelist/ProcessStepGeneralValue/elaboration
charakter ustalenia	ogólnie wiążące https://inspire.ec.europa.eu/codelist/RegulationNatureValue/generallyBinding
geometria	
plan	https://www.gov.pl/zagospodarowanieprzestrzenne/app/AktPlanowaniaPrzestrzennego/PL.ZIPPZP.12030/280905-POG/1POG
obszar uzupelnienia zabudowy	PL.ZIPPZP.12030_280905-POG_1POG-19OUZ_20260625T220000
identifier	https://www.gov.pl/zagospodarowanieprzestrzenne/app/ObszarUzupelnieniaZabudowy/PL.ZIPPZP.12030/280905-POG/1POG-19OUZ/20260625T220000
przestrzen nazw	PL.ZIPPZP.12030/280905-POG
lokalny id	1POG-19OUZ
wersja id	20260625T220000
poczatek wersji obiektu	2026-06-25T22:00
nazwa	Obszar uzupełnienia zabudowy
oznaczenie	19OUZ
symbol	OUZ
obowiazuje od	2026-06-26

obowiazuje do	obecnie
status	w opracowaniu https://inspire.ec.europa.eu/codelist/ProcessStepGeneralValue/elaboration
charakter ustalenia	ogólnie wiążące https://inspire.ec.europa.eu/codelist/RegulationNatureValue/generallyBinding
geometria	
plan	https://www.gov.pl/zagospodarowanieprzestrzenne/app/AktPlanowaniaPrzestrzennego/PL.ZIPPZP.12030/280905-POG/1POG